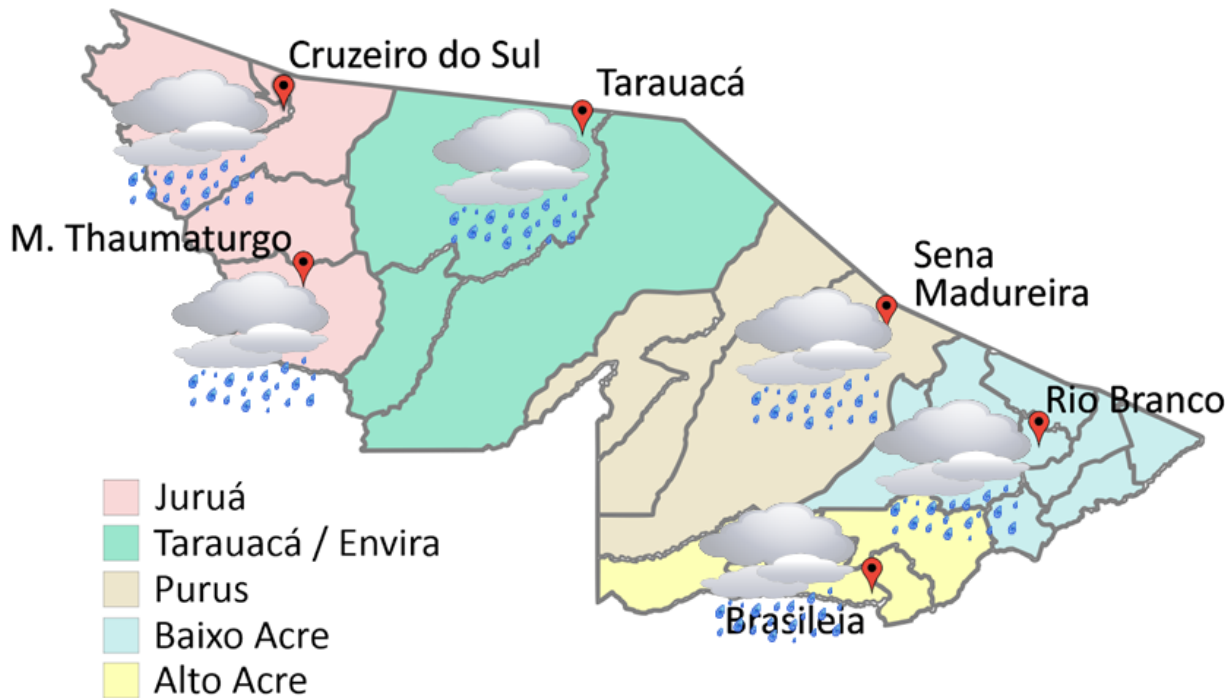


PREVISÃO DO TEMPO

05/03/2020 - Nº 41

A Divisão de Meteorologia do Sistema de Proteção da Amazônia informa que há risco de pancadas de chuvas e trovoadas em áreas isoladas do Estado acreano. O tempo deverá variar sua nebulosidade entre parcialmente nublado a nublado nessa quinta-feira.



FORNE:
 Ministério da Defesa
 Sistema de Proteção da Amazônia
 Centro Regional de Porto Velho
 Divisão de Meteorologia e Climatologia - DIVMET

SALA DE SITUAÇÃO
 DE MONITORAMENTO HIDROMETEOROLÓGICO

IMC INSTITUTO DE MUDANÇAS
 CLIMÁTICAS E REGULAÇÃO
 DE SERVIÇOS AMBIENTAIS

SECRETARIA DE ESTADO DE
MEIO AMBIENTE



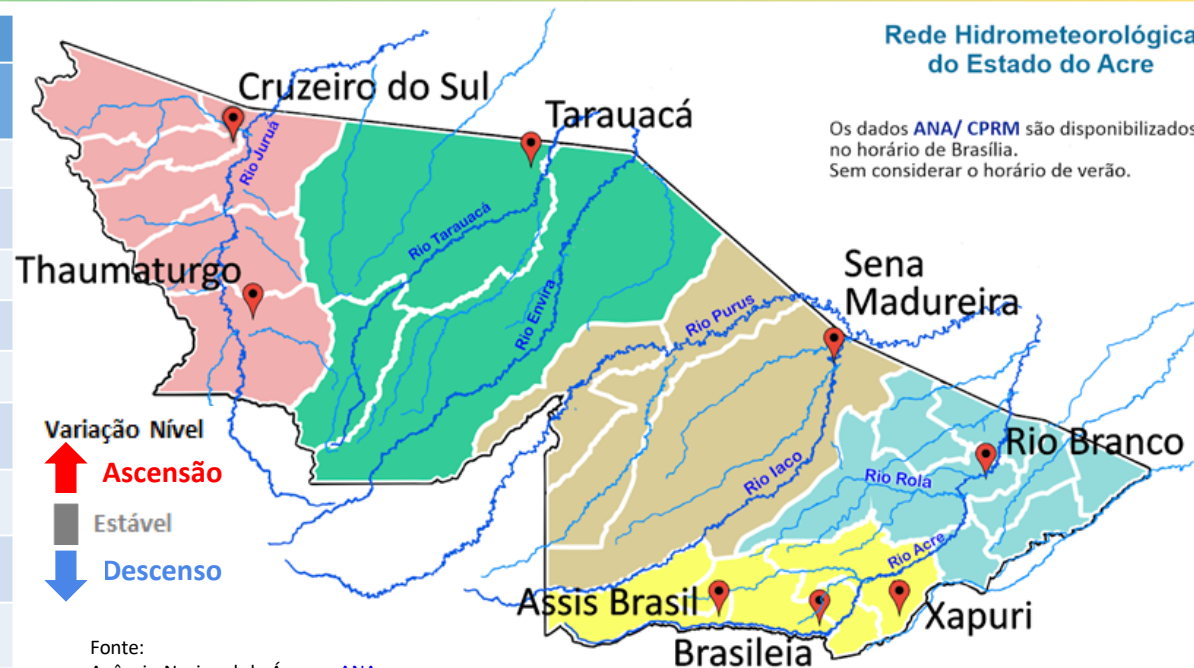
Tabela 1 - Previsões regionais				Fonte: SIPAM
CIDADE	Temp. (°C)	UR (%)	Vento	CONDIÇÃO DO TEMPO
	MAX/ MIN	MAX/ MIN	DIR.	
Rio Branco	29/23	95/55	E-NE	Céu parcialmente nublado a nublado com pancadas de chuva e trovoadas isoladas.
Brasileia	29/22	95/55	E-NE	Céu parcialmente nublado a nublado com pancadas de chuva e trovoadas isoladas.
Sena Madureira	28/23	95/55	E-NE	Céu parcialmente nublado a nublado com pancadas de chuva e trovoadas isoladas.
Tarauacá	29/24	95/55	SW-SE	Céu parcialmente nublado a nublado com pancadas de chuva e trovoadas isoladas.
Cruzeiro do Sul	30/25	95/55	SW-SE	Céu parcialmente nublado a nublado com pancadas de chuva e trovoadas isoladas.
Marechal Thaumaturgo	30/25	95/55	SW-SE	Céu parcialmente nublado a nublado com pancadas de chuva e trovoadas isoladas.

NÍVEL DOS RIOS

05/03/2020 - Nº 41

Rede Hidrometeorológica do Estado do Acre

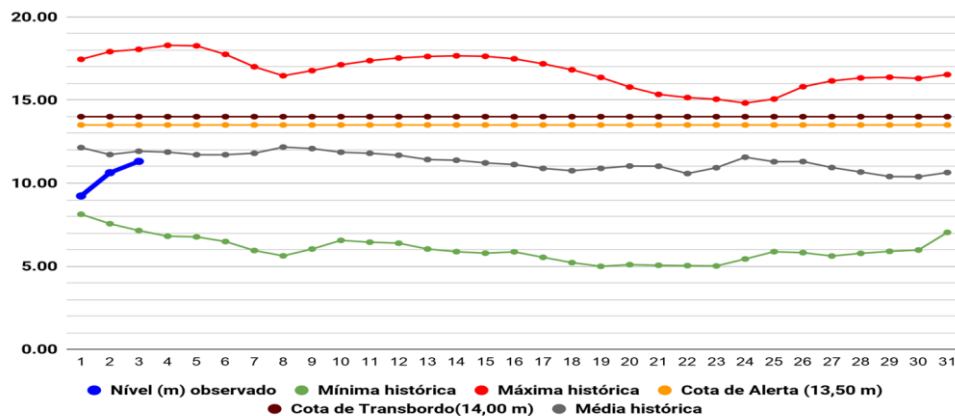
Os dados ANA/ CPRM são disponibilizados no horário de Brasília. Sem considerar o horário de verão.



Fonte:
 Agência Nacional de Águas - ANA
 Serviço Geológico do Brasil - CPRM
 *Dados da Defesa Civil às 06h00min.

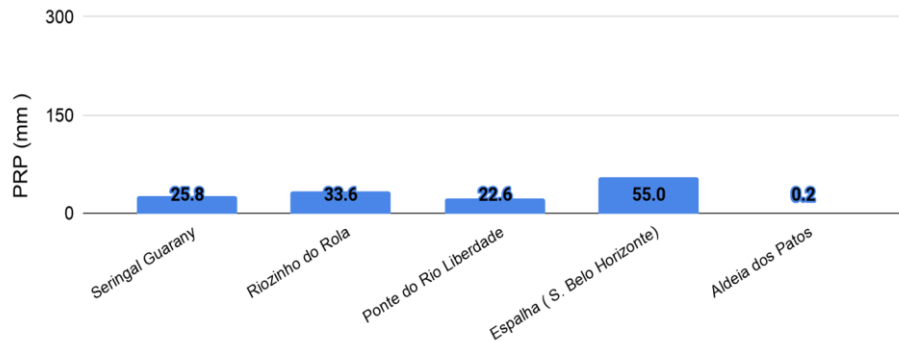
Tabela 2 - Nível dos Rios			
Rio – Localização	Cota de inundação Alerta Alerta Máx.	Leitura do Dia Anterior/ Atual	
Rio Acre - Assis Brasil	11,30 12,50	SL 3,25	
Rio Acre – Brasileira	9,80 11,40	3,97 3,28	↓
Rio Acre – Capixaba	14,00 14,70	8,74 7,35	↓
Rio Acre – Xapuri	12,50 13,40	6,52 5,29	↓
Rio Acre – Rio Branco	13,50 14,00	SL 11,28*	
Rio Rola – Rio Branco	14,50 15,00	11,37 11,64	↑
Rio Iaco - Sena Madureira	14,00 15,20	12,49 11,48	↓
Rio Tarauacá - Tarauacá	8,50 8,50	5,37 4,84	↓
Rio Envira – Feijó	13,50 14,00	8,86 7,99	↓
Rio Juruá – Cruzeiro do Sul	11,80 13,00	11,07 10,56	↓

Gráfico 1 - Tendência do Nível do Rio Acre (Rio Branco) MARÇO 2020



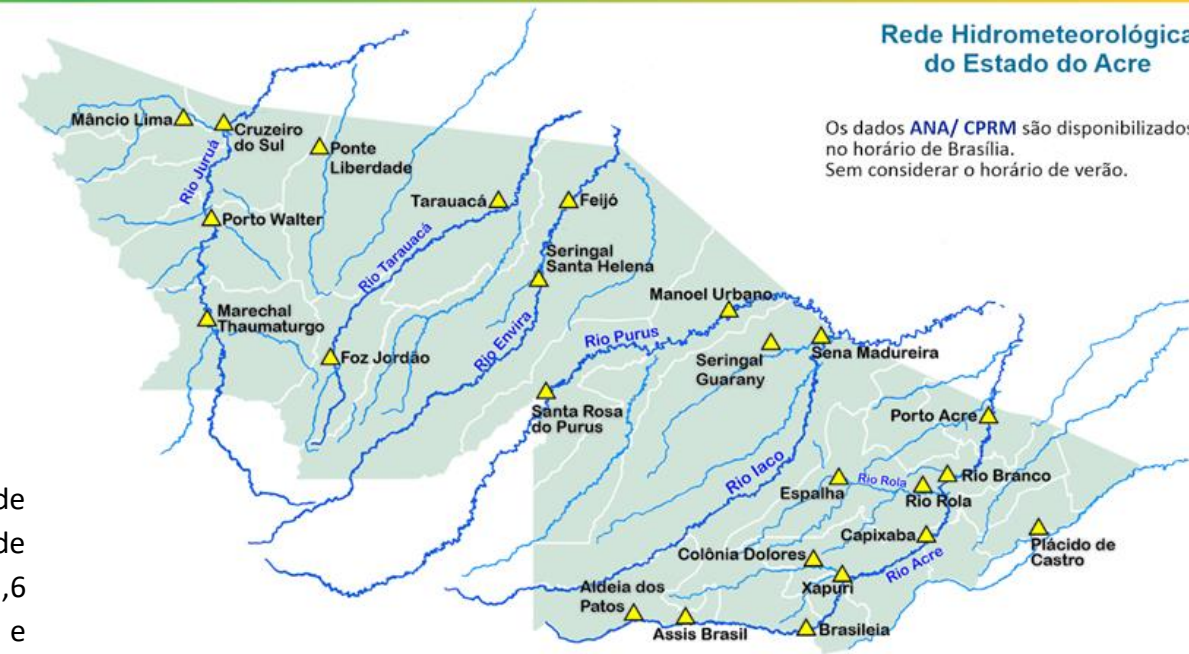
Na leitura de hoje (05/03/2020), de acordo com a Tabela 2, as plataformas de monitoramento indicaram redução de nível na leitura das 07h00min, exceto Rio Rola em Rio Branco. Rio Branco apresenta falha para nível de rio na plataforma ANA.

Gráfico 2 - Acumulado de precipitação para Estado do Acre



O **Gráfico 2 acima** apresenta o acumulado de chuva do início do mês de março (01/03/2020) até hoje (05/03/2020 – 10h00min). A estação de monitoramento do Espalha - S. Belo Horizonte (55,0 mm), Rio Rola (33,6 mm), Seringal Guarany (25,8 mm), Ponte do Rio Liberdade (22,6 mm) e Aldeia dos Patos registrou (0,2 mm).

O **Gráfico 3 ao lado** apresenta o acumulado de chuva do início do mês de março (01/03/2020) até hoje (05/03/2020 – 10h00min) para as estações de monitoramento que possuem série climatológica para efeito de comparação, onde é possível observar se a chuva está abaixo ou acima do esperado para o mês. Os maiores acumulados de chuva registrados foram em Porto Acre (77,6 mm), Rio Branco - INMET (70,0 mm), Capixaba (48,2 mm), Tarauacá (39,6 mm) e Sena Madureira (38,2 mm).



Os dados ANA/ CPRM são disponibilizados no horário de Brasília. Sem considerar o horário de verão.

Gráfico 3 - Acumulado de precipitação para Estado do Acre

