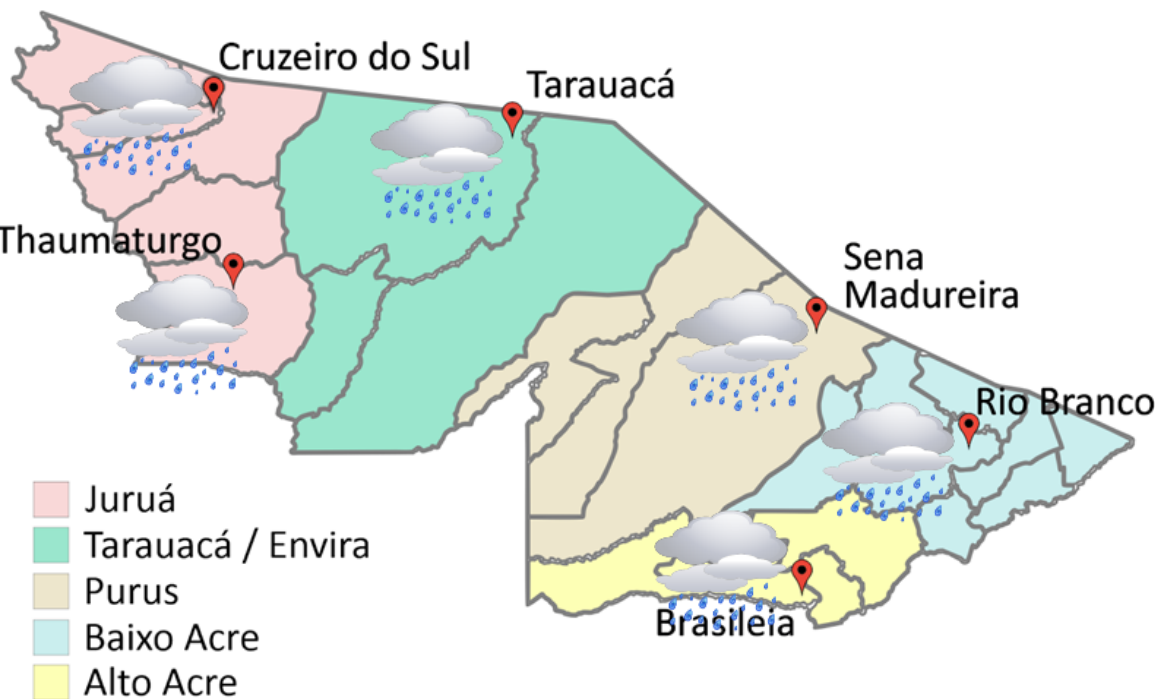


PREVISÃO DO TEMPO

18/02/2020 - Nº 32

A Divisão de Meteorologia do Sistema de Proteção da Amazônia informa que o tempo não muda muito no Acre nesta terça-feira. A previsão é de mais um dia de sol e tempo abafado em todo o Estado. O céu varia de parcialmente nublado a nublado e entre a tarde e a noite ocorrem pancadas de chuva com trovoadas em todas as regiões acreanas.



FONTE:
 Ministério da Defesa
 Sistema de Proteção da Amazônia
 Centro Regional de Porto Velho
 Divisão de Meteorologia e Climatologia - DIVMET

Tabela 1 - Previsões regionais Fonte: SIPAM

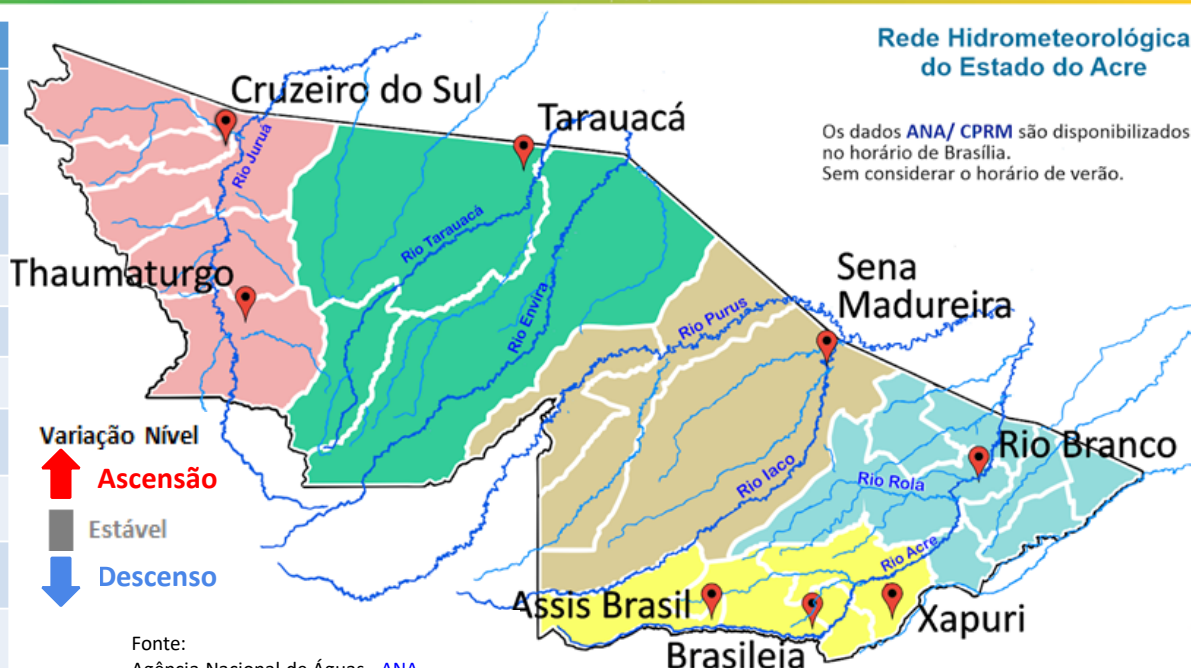
CIDADE	Temp. (°C)	UR (%)	Vento	CONDIÇÃO DO TEMPO
	MAX/MIN	MAX/MIN	DIR.	
Rio Branco	33/23	100/55	NW-NE	Céu parcialmente nublado a nublado com pancadas de chuva e trovoadas.
Brasileia	33/22	100/55	NW-NE	Céu parcialmente nublado a nublado com pancadas de chuva e trovoadas.
Sena Madureira	32/23	100/55	NW-NE	Céu parcialmente nublado a nublado com pancadas de chuva e trovoadas.
Tarauacá	32/23	100/55	NW	Céu parcialmente nublado a nublado com pancadas de chuva e trovoadas.
Cruzeiro do Sul	33/23	100/55	NW	Céu parcialmente nublado a nublado com pancadas de chuva e trovoadas.
Marechal Thaumaturgo	33/23	100/55	NW	Céu parcialmente nublado a nublado com pancadas de chuva e trovoadas.

NÍVEL DOS RIOS

18/02/2020 - Nº 32

Tabela 2 - Nível dos Rios

Rio – Localização	Cota de inundação Alerta Alerta Máx.	Leitura do Dia Anterior/ Atual	
Rio Acre - Assis Brasil	11,30 12,50	3,43 3,35	↓
Rio Acre – Brasiléia	9,80 11,40	3,45 3,02	↓
Rio Acre – Capixaba	14,00 14,70	6,54 6,41	↓
Rio Acre – Xapuri	12,50 13,40	5,21 4,69	↓
Rio Acre – Rio Branco	13,50 14,00	9,75 9,49	↓
Rio Rola – Rio Branco	14,50 15,00	11,67 11,22	↓
Rio Iaco - Sena Madureira	14,00 15,20	6,88 6,98	↑
Rio Tarauacá - Tarauacá	8,50 8,50	5,30 5,32	↑
Rio Envira – Feijó	13,50 14,00	7,66 7,79	↑
Rio Juruá – Cruzeiro do Sul	11,80 13,00	8,94 9,01	↑

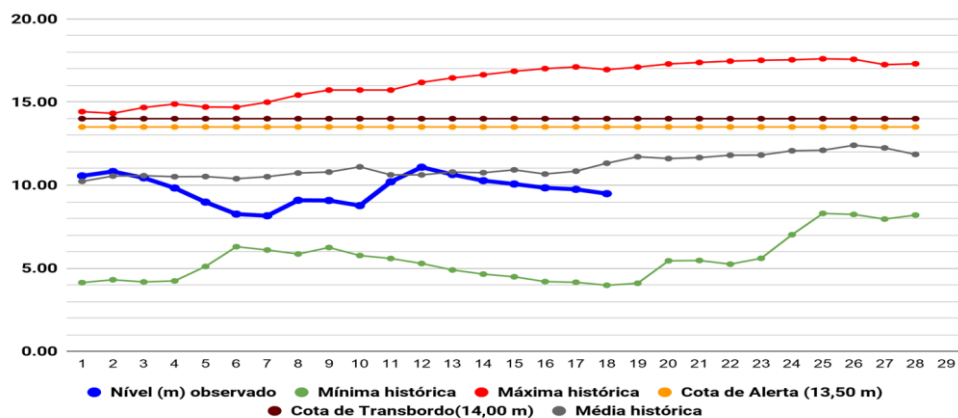


Rede Hidrometeorológica do Estado do Acre

Os dados ANA/ CPRM são disponibilizados no horário de Brasília. Sem considerar o horário de verão.

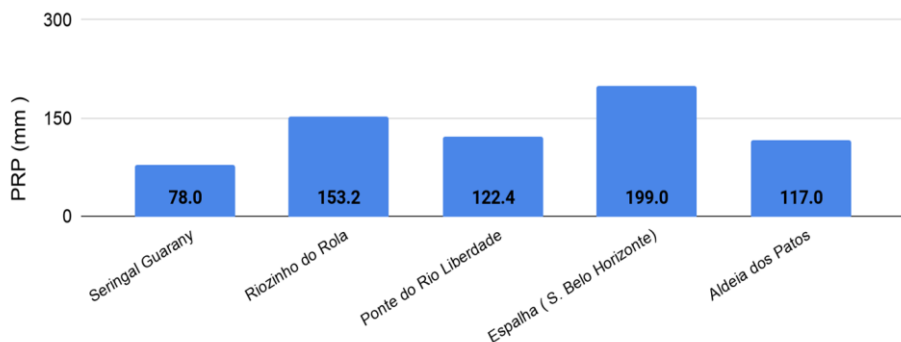
Fonte:
Agência Nacional de Águas - ANA
Serviço Geológico do Brasil - CPRM

Gráfico 1 - Tendência do Nível do Rio Acre (Rio Branco) FEVEREIRO 2020



Na leitura de hoje (18/02/2020), de acordo com a Tabela 2, as plataformas de monitoramento indicaram redução de nível na leitura das 07h00min, exceto Rio Iaco em Sena Madureira, Rio Tarauacá em Tarauacá, Rio Envira em Feijó e Rio Juruá em Cruzeiro do Sul. No gráfico 1, o Rio Acre em Rio Branco apresenta nível de 9,49 m (linha azul), mostrando-se abaixo da média histórica de 11,32 m (linha cinza) para o período.

Gráfico 2 - Acumulado de precipitação para Estado do Acre



O **Gráfico 2 acima** apresenta o acumulado de chuva do início do mês de fevereiro (01/02/2020) até hoje (18/02/2020 – 10h00min). A estação de monitoramento do Espalha - S. Belo Horizonte (199,0 mm), Rio Rola (153,2 mm), Ponte do Rio Liberdade (122,4 mm), Aldeia dos Patos (117,0 mm) e Seringal Guarany registrou (78,0 mm).

O **Gráfico 3 ao lado** apresenta o acumulado de chuva do início do mês de fevereiro (01/02/2020) até hoje (18/02/2020 – 10h00min) para as estações de monitoramento que possuem série climatológica para efeito de comparação, onde é possível observar se a chuva está abaixo ou acima do esperado para o mês. Os maiores acumulados de chuva registrados foram em Xapuri (208,2 mm), Rio Branco - INMET (186,0 mm), Capixaba (155,2 mm), Porto Walter - INMET (142,2 mm) e Feijó (131,4 mm).

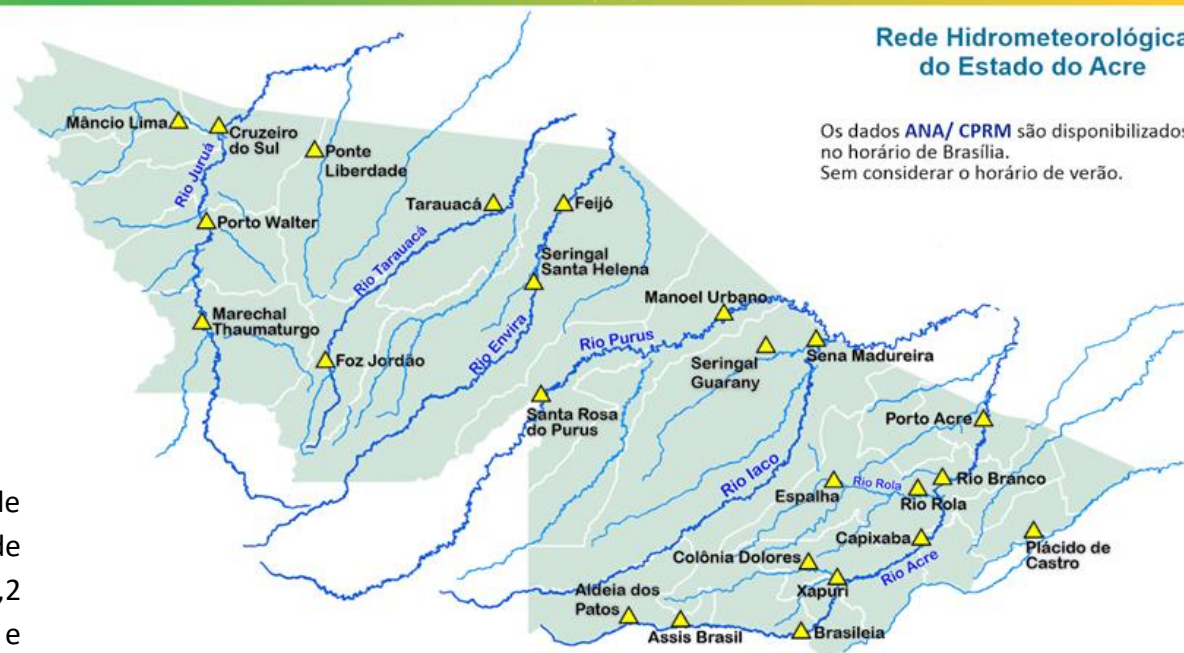


Gráfico 3 - Acumulado de precipitação para Estado do Acre

