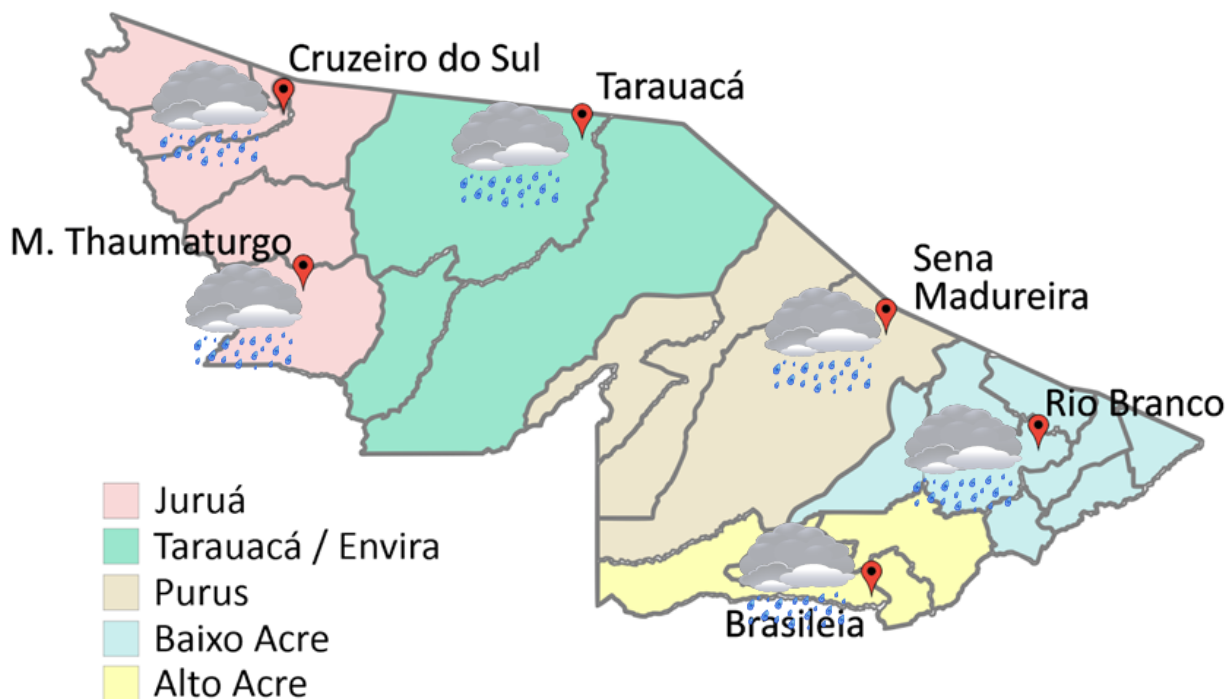


PREVISÃO DO TEMPO

14/01/2020 - Nº 09

A Divisão de Meteorologia do Sistema de Proteção da Amazônia informa que as áreas de instabilidade irão aumentar sobre todo o Sul da Amazônia, inclusive no Acre. Esta terça-feira será um dia de pouco sol, com o céu variando de nublado a encoberto e pode ocorrer chuva a qualquer hora do dia em todo o Estado, inclusive na Capital Rio Branco.



FORNE:
 Ministério da Defesa
 Sistema de Proteção da Amazônia
 Centro Regional de Porto Velho
 Divisão de Meteorologia e Climatologia - DIVMET

SALA DE SITUAÇÃO
 DE MONITORAMENTO HIDROMETEOROLÓGICO

IMC INSTITUTO DE MUDANÇAS CLIMÁTICAS E REGULAÇÃO DE SERVIÇOS AMBIENTAIS

SECRETARIA DE ESTADO DE
MEIO AMBIENTE



Tabela 1 - Previsões regionais Fonte: SIPAM

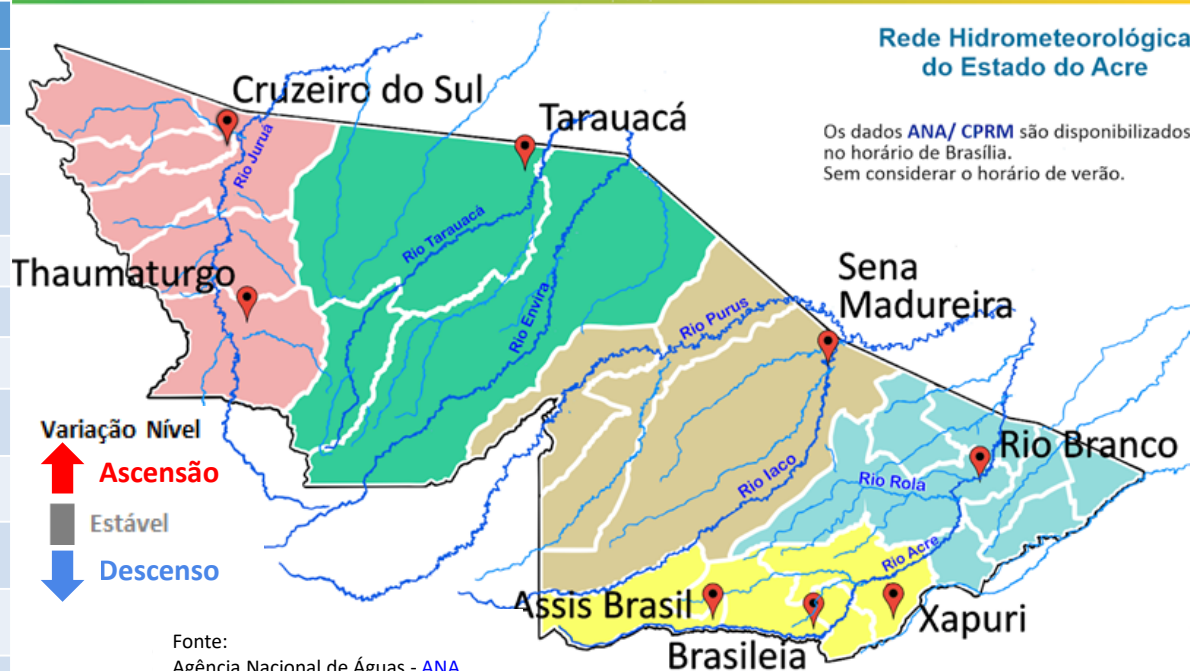
CIDADE	Temp. (°C)	UR (%)	Vento	CONDIÇÃO DO TEMPO
	MAX/MIN	MAX/MIN	DIR.	
Rio Branco	28/22	100/70	N-NW	Céu nublado a encoberto com chuva.
Brasileia	27/22	100/65	NW-N	Céu nublado a encoberto com chuva.
Sena Madureira	29/22	95/65	NW-N	Céu nublado a encoberto com chuva.
Tarauacá	29/23	100/70	NE-N	Céu nublado a encoberto com chuva.
Cruzeiro do Sul	28/22	100/70	NE-N	Céu nublado a encoberto com chuva.
Marechal Thaumaturgo	28/22	100/70	NE-N	Céu nublado a encoberto com chuva.

NÍVEL DOS RIOS

14/01/2020 - Nº 09

Rede Hidrometeorológica do Estado do Acre

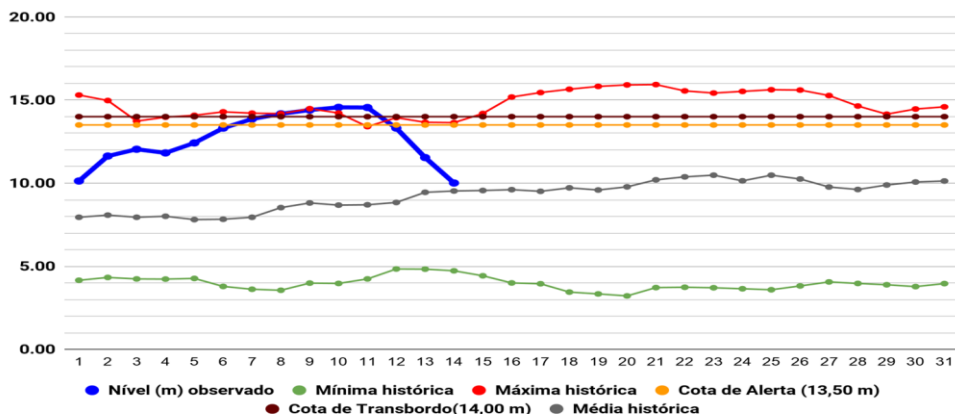
Os dados ANA/ CPRM são disponibilizados no horário de Brasília. Sem considerar o horário de verão.



Fonte:
 Agência Nacional de Águas - ANA
 Serviço Geológico do Brasil - CPRM
 *Leitura da Defesa Civil - 06:00h
 **Leiturista

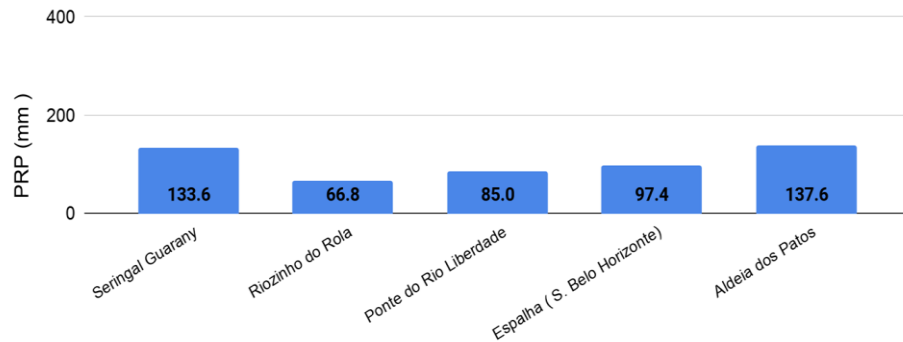
Rio – Localização	Cota de inundação Alerta Alerta Máx.	Leitura do Dia Anterior/ Atual	
Rio Acre - Assis Brasil	11,30 12,50	3,00 3,05	↑
Rio Acre – Brasileia	9,80 11,40	2,75 3,26	↑
Rio Acre – Capixaba	14,00 14,70	7,05 6,34	↓
Rio Acre – Xapuri	12,50 13,40	SL 9,00 ¹	
Rio Acre – Rio Branco	13,50 14,00	11,54 10,01	↓
Rio Rola – Rio Branco	14,50 15,00	12,17 11,34	↓
Rio Iaco - Sena Madureira	14,00 15,20	7,30 6,90	↓
Rio Tarauacá - Tarauacá	8,50 8,50	3,71 3,74	↑
Rio Envira – Feijó	13,50 14,00	6,15 5,85	↓
Rio Juruá – Cruzeiro do Sul	11,80 13,00	9,35 ¹ SL	

Gráfico 1 - Tendência do Nível do Rio Acre (Rio Branco) JANEIRO 2020



Na leitura de hoje (14/01/2020), de acordo com a Tabela 2, as plataformas de monitoramento indicaram redução de nível nos rios monitorados, na leitura das 07h00min, exceto Rio Acre em Assis Brasil e Brasileia e Rio Tarauacá em Tarauacá. No gráfico 1, o Rio Acre em Rio Branco apresenta nível de 10,01 m (linha azul), mostrando-se acima da média histórica de 9,53 m (linha cinza) para o período.

Gráfico 2 - Acumulado de precipitação para Estado do Acre



O **Gráfico 2 acima** apresenta o acumulado de chuva do início do mês de janeiro (01/01/2020) até hoje (14/01/2020 – 10h00min). A estação de monitoramento da Aldeia dos Patos registrou (137,6 mm), Seringal Guarany (133,6 mm), Espalha - S. Belo Horizonte (97,4 mm), Ponte do Rio Liberdade (85,0 mm) e Rio Rola (66,8 mm).

O **Gráfico 3 ao lado** apresenta o acumulado de chuva do início do mês de janeiro (01/01/2020) até hoje (14/01/2020 – 10h00min) para as estações de monitoramento que possuem série climatológica para efeito de comparação, onde é possível observar se a chuva está abaixo ou acima do esperado para o mês. Os maiores acumulados de chuva registrados foram em Brasileia (235,4 mm), Assis Brasil (216,4 mm), Xapuri (191,0 mm), Manoel Urbano (136,0 mm), Capixaba (108,2 mm), Cruzeiro do Sul - INMET (100,4 mm) e Plácido de Castro (82,2 mm).

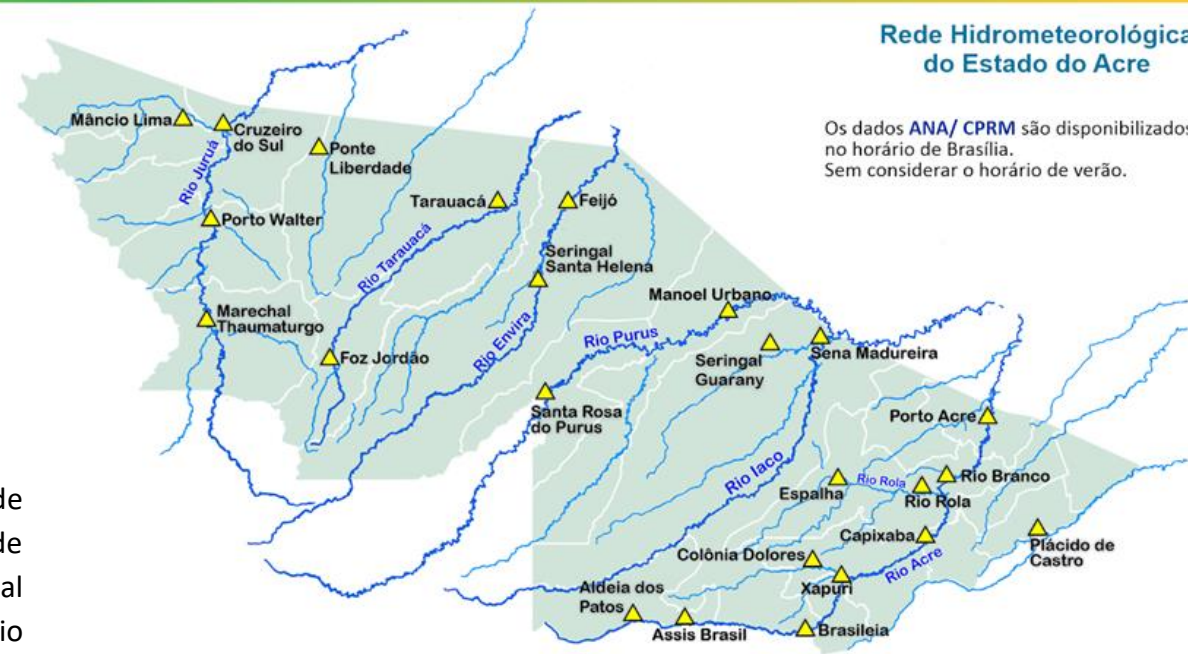


Gráfico 3 - Acumulado de precipitação para Estado do Acre

