PREVISÃO DO TEMPO

17/12/2019 - **Nº 233**

A Divisão de Meteorologia do Sistema de Proteção da Amazônia informa que a umidade trazida da Amazônia pela convergência dos ventos em diversos níveis da atmosfera, deixa o céu do centro leste Acriano ainda mais instável nessa terça-feira. Nessa região o tempo deverá permanecer nublado durante todo o dia. No vale do Juruá o tempo deverá ser menos instável, com o tempo variando de parcialmente nublado a nublado. A previsão é de pancadas de chuvas e trovoadas em todo o estado.

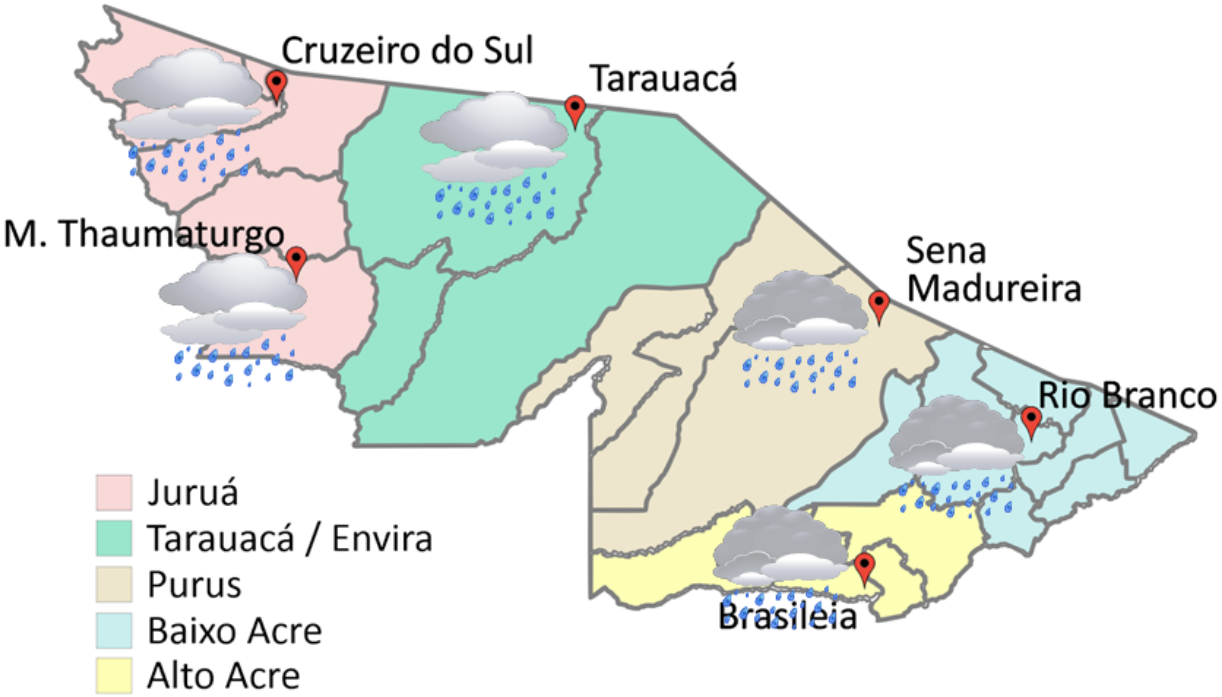

Tabela 1 - Previsões regionais Fonte: SIPAM

CIDADE	Temp. (°C) MAX/ MIN	UR (%) MAX/ MIN	Vento DIR.	CONDIÇÃO DO TEMPO
Rio Branco	30/23	90/60	N-NW	Céu nublado com pancadas de chuva e trovoadas.
Brasileia	30/22	90/60	N-NW	Céu nublado com pancadas de chuva e trovoadas.
Sena Madureira	29/23	90/60	N-NW	Céu nublado com pancadas de chuva e trovoadas.
Tarauacá	29/23	85/45	NE-NW	Céu parcialmente nublado a nublado com pancadas de chuva e trovoadas.
Cruzeiro do Sul	30/24	85/45	NE-NW	Céu parcialmente nublado a nublado com pancadas de chuva e trovoadas.
Marechal Thaumaturgo	30/24	85/45	NE-NW	Céu parcialmente nublado a nublado com pancadas de chuva e trovoadas.

FONTE:
Ministério da Defesa
Sistema de Proteção da Amazônia
Centro Regional de Porto Velho
Divisão de Meteorologia e Climatologia - DIVMET

SALA DE SITUAÇÃO DE MONITORAMENTO HIDROMETEOROLÓGICO

IMC INSTITUTO DE MUDANÇAS CLIMÁTICAS E REGULAÇÃO DE SERVIÇOS AMBIENTAIS

SECRETARIA DE ESTADO DE MEIO AMBIENTE

ACRE

NÍVEL DOS RIOS

17/12/2019 - **Nº 233**

Tabela 2 - Nível dos Rios

Rio – Localização	Cota de inundação Alerta | Alerta Máx.	Leitura do Dia Anterior/ Atual	
Rio Acre - Assis Brasil	11,30|12,50	5,31|4,67	↓
Rio Acre – Brasileia	9,80|11,40	8,84|6,01	↓
Rio Acre – Capixaba	14,00|14,70	9,14|10,08	↑
Rio Acre – Xapuri	12,50|13,40	9,42|9,19	↓
Rio Acre – Rio Branco	13,50|14,00	10,94**|11,66	↑
Rio Rola – Rio Branco	14,50|15,00	10,02|10,20	↑
Rio Iaco - Sena Madureira	14,00|15,20	9,77|10,05	↑
Rio Tarauacá - Tarauacá	8,50|8,50	6,61|5,26	↓
Rio Envira – Feijó	13,50|14,00	9,40|8,79	↓
Rio Juruá – Cruzeiro do Sul	11,80|13,00	8,44**|8,68	↑

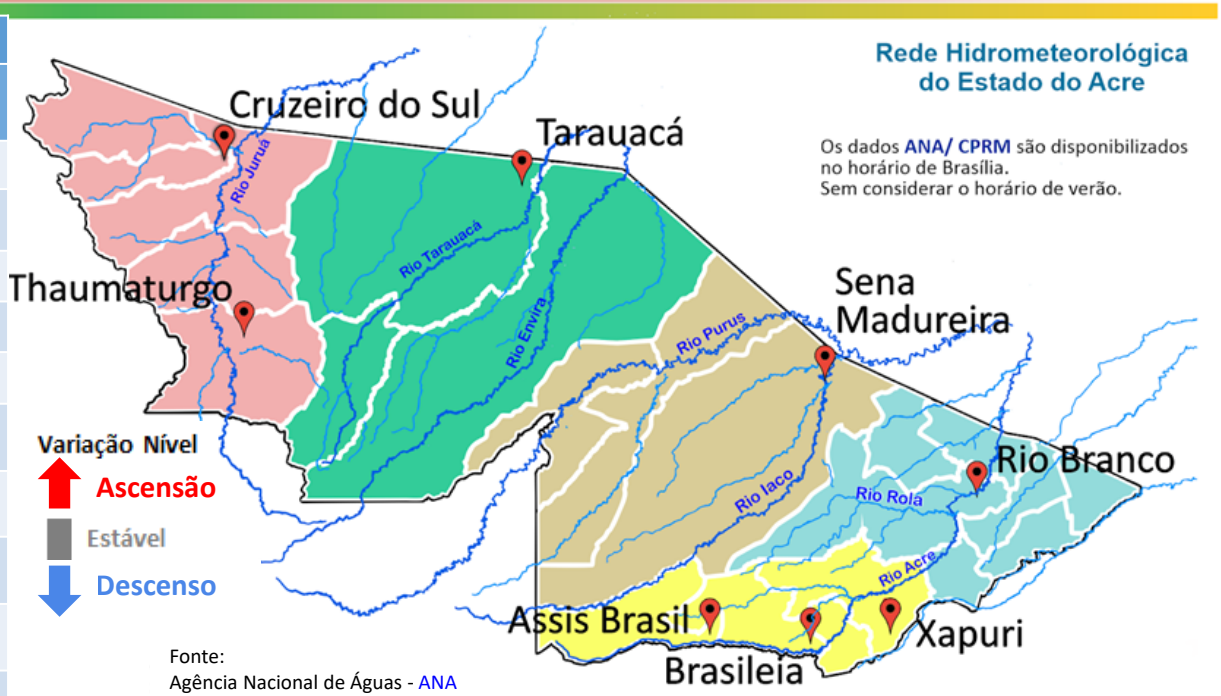

Fonte:
Agência Nacional de Águas - ANA
Serviço Geológico do Brasil - CPRM
*Defesa Civil Municipal
**Leiturista

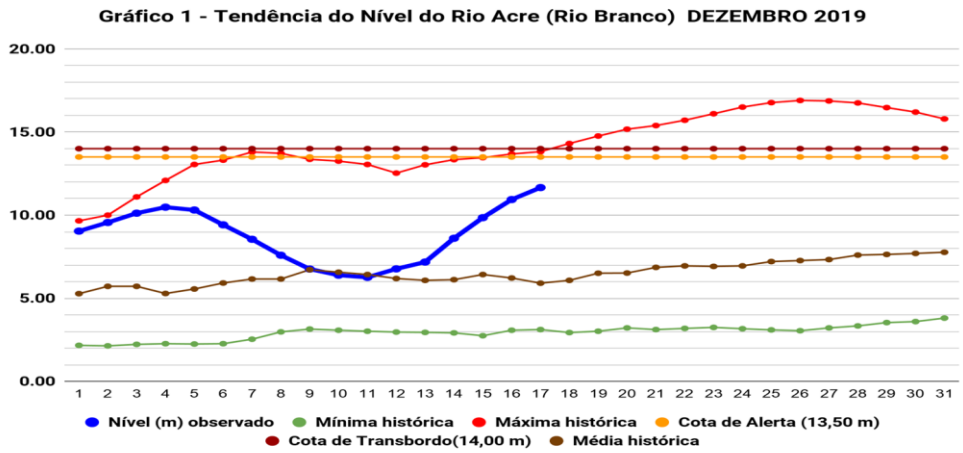

Na leitura de hoje (17/12/2019), de acordo com a Tabela 2, as plataformas de monitoramento indicaram elevação de nível nos rios monitorados, na leitura das 07h00min, exceto o Rio Acre em Assis Brasil, Brasileia e Xapuri, o Rio Tarauacá em Tarauacá e o Rio Envira em Feijó. No gráfico 1, o Rio Acre em Rio Branco apresenta nível de 11,66 m (linha azul), mostrando-se acima da média histórica – 5,91 m (linha marrom) para o período.

CHUVA ACUMULADA

17/12/2019 - **Nº 233**

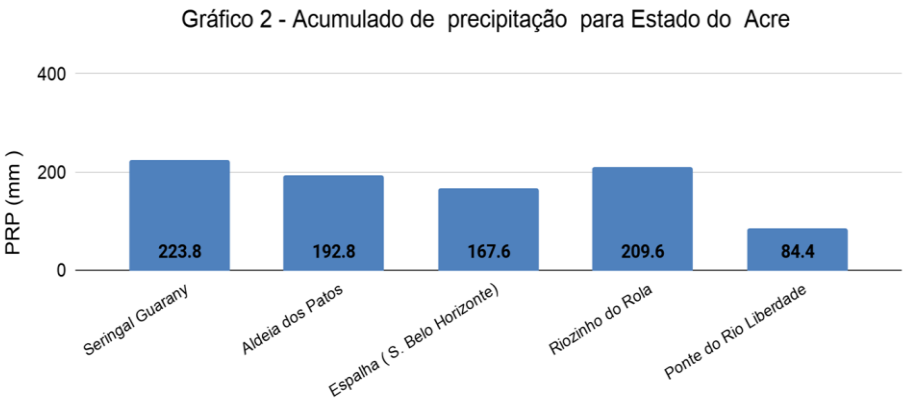

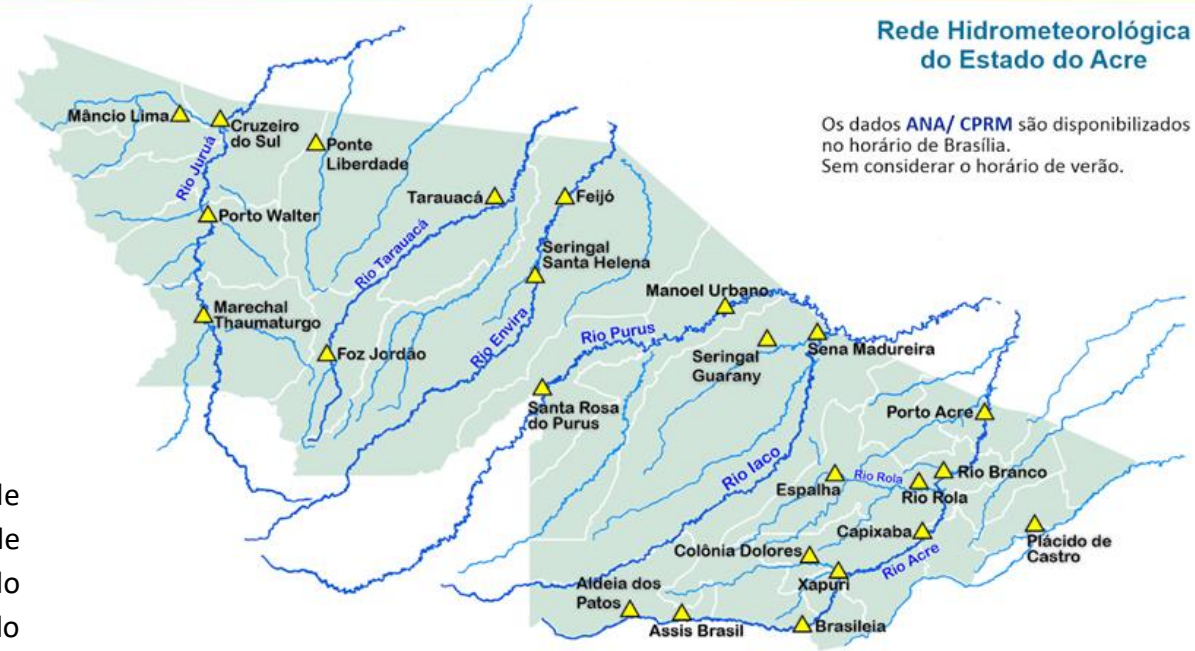

O **Gráfico 2 acima** apresenta o acumulado de chuva do início do mês de dezembro (01/12/2019) até hoje (17/12/2019 – 10h00min). A estação de monitoramento do Seringal Guarany registrou (223,8 mm), Riozinho do Rola (209,6 mm), Aldeia dos Patos (192,8 mm), Espalha - S. Belo Horizonte (167,6 mm) e Ponte do Rio Liberdade (84,4 mm).
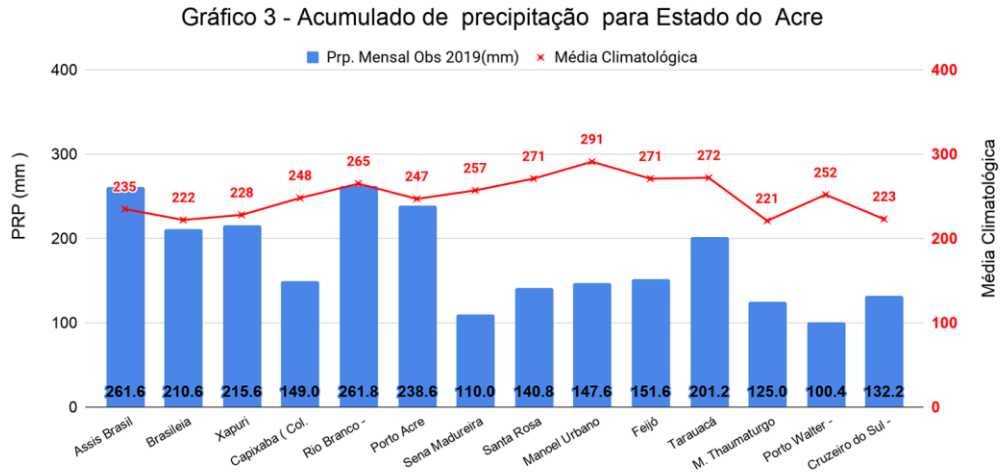
O **Gráfico 3 ao lado** apresenta o acumulado de chuva do início do mês de dezembro (01/12/2019) até hoje (17/12/2019 – 10h00min) para as estações de monitoramento que possuem série climatológica para efeito de comparação, onde é possível observar se a chuva está abaixo ou acima do esperado para o mês. Os maiores acumulados de chuva registrados foram em Rio Branco - INMET (261,8 mm), Assis Brasil (261,6 mm), Porto Acre (238,6 mm), Xapuri (215,6 mm), Brasileia (210,6 mm), Tarauacá (201,2 mm) e Feijó (151,6 mm).