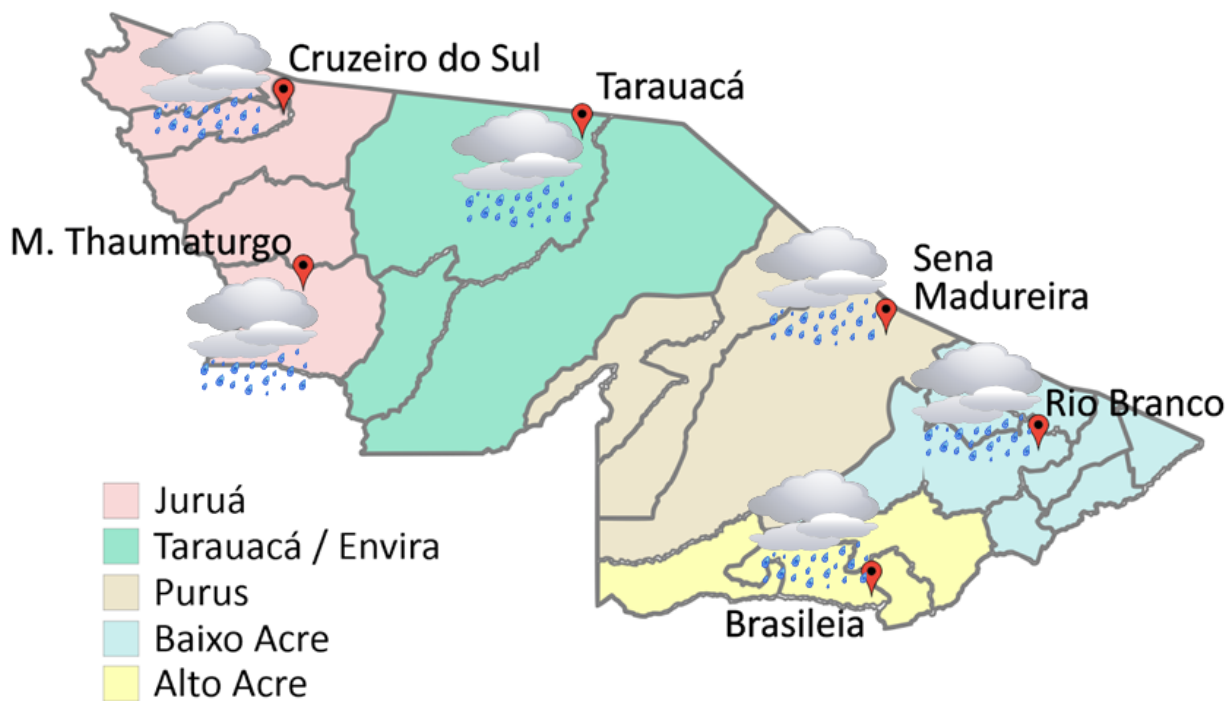


PREVISÃO DO TEMPO

31/10/2019 - Nº 202

A Divisão de Meteorologia do Sistema de Proteção da Amazônia informa que a quinta-feira será de tempo variando de parcialmente nublado a nublado em todo o estado. A previsão é de pancadas de chuvas e trovoadas em todas as regiões. Por conta da instabilidade atmosférica causada pela umidade relativa do ar elevada e as altas temperaturas, que formam nuvens de chuvas no fim da tarde.



Fonte: SIPAM

CIDADE	Temp. (°C)	UR (%)	Vento	CONDIÇÃO DO TEMPO
	MAX/MIN	MAX/MIN	DIR.	
Rio Branco	33/23	100/55	NW-NE	Céu parcialmente nublado a nublado com pancadas de chuva e trovoadas.
Brasileia	33/22	100/55	NW-NE	Céu parcialmente nublado a nublado com pancadas de chuva e trovoadas.
Sena Madureira	32/23	100/55	NW-NE	Céu parcialmente nublado a nublado com pancadas de chuva e trovoadas.
Tarauacá	31/23	100/55	NW	Céu parcialmente nublado a nublado com pancadas de chuva e trovoadas.
Cruzeiro do Sul	32/24	100/55	NW	Céu parcialmente nublado a nublado com pancadas de chuva e trovoadas.
Marechal Thaumaturgo	32/24	100/55	NW	Céu parcialmente nublado a nublado com pancadas de chuva e trovoadas.

FORNE:
 Ministério da Defesa
 Sistema de Proteção da Amazônia
 Centro Regional de Porto Velho
 Divisão de Meteorologia e Climatologia - DIVMET

SALA DE SITUAÇÃO
 DE MONITORAMENTO HIDROMETEOROLÓGICO

IMC INSTITUTO DE MUDANÇAS CLIMÁTICAS E REGULAÇÃO DE SERVIÇOS AMBIENTAIS

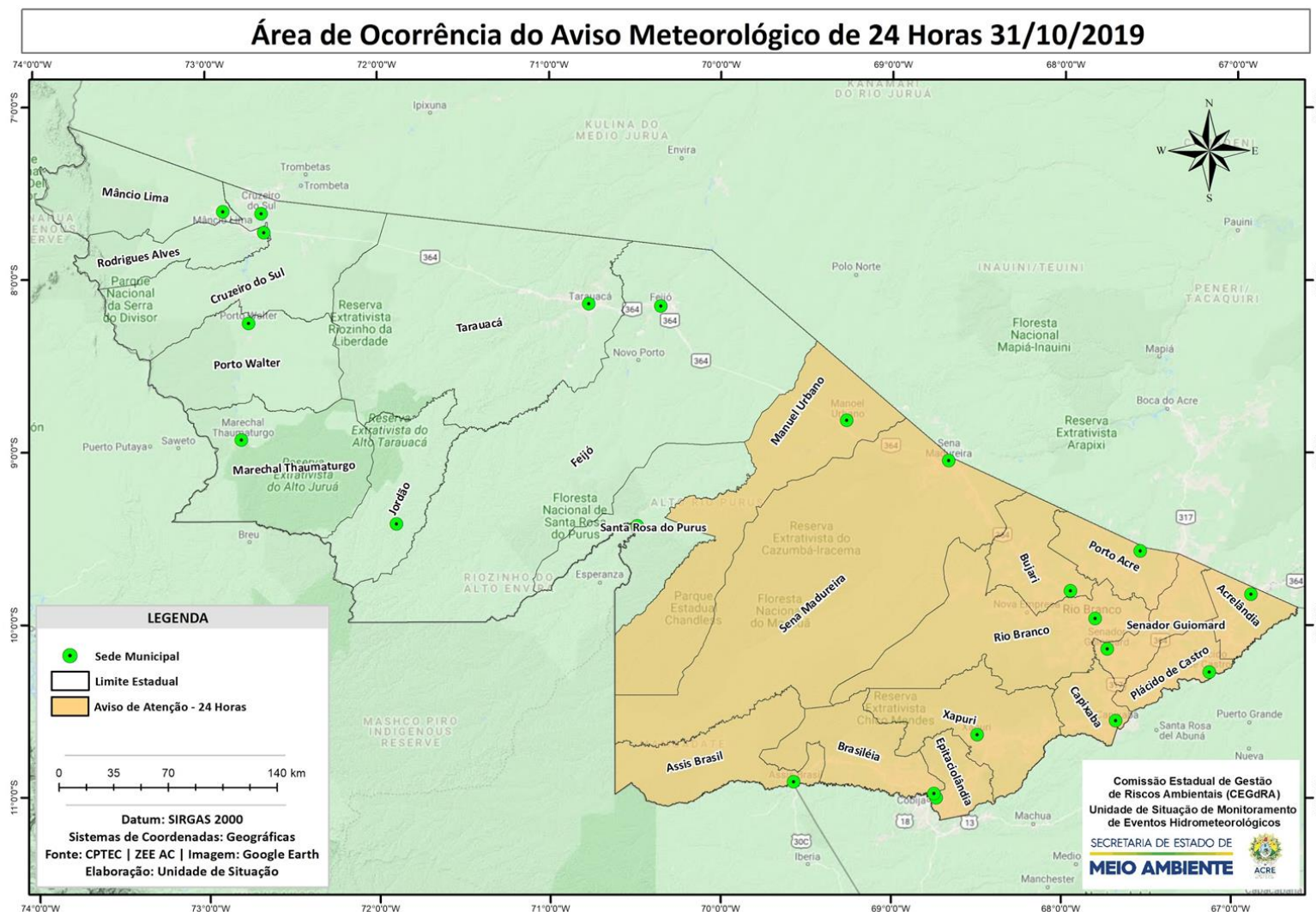
SECRETARIA DE ESTADO DE
MEIO AMBIENTE



AVISO METEOROLÓGICO 31/10/2019

Nesta quinta-feira (31/10), em pontos da área demarcada no mapa, ocorrerá chuva localmente intensa com eventual rajadas de vento de moderada a forte intensidade e raios.

Fonte: CPTEC/INPE



NÍVEL DOS RIOS

31/10/2019 - Nº 202

Tabela 2 - Nível dos Rios

Rio – Localização	Cota de Estiagem Alerta Alerta Máx.	Leitura do Dia Anterior/ Atual	
Rio Acre - Assis Brasil	4,00 3,50	2,97 2,99	↑
Rio Acre – Brasileia	4,00 3,50	1,55 1,59	↑
Rio Acre – Capixaba	4,00 3,50	2,96 2,38	↓
Rio Acre – Xapuri	2,20 2,00	2,85 2,48	↓
Rio Acre – Rio Branco	3,00 2,69	3,57 3,75	↑
Rio Rola – Rio Branco	3,50 3,00	2,80 2,64	↓
Rio Iaco - Sena Madureira	2,20 2,00	2,70 2,77	↑
Rio Purus – Manoel Urbano	2,50 2,00	5,45 SL	
Rio Envira – Feijó	2,50 2,00	5,71 SL	
Rio Juruá – Cruzeiro do Sul	2,30 2,00	6,10* 6,18*	↑

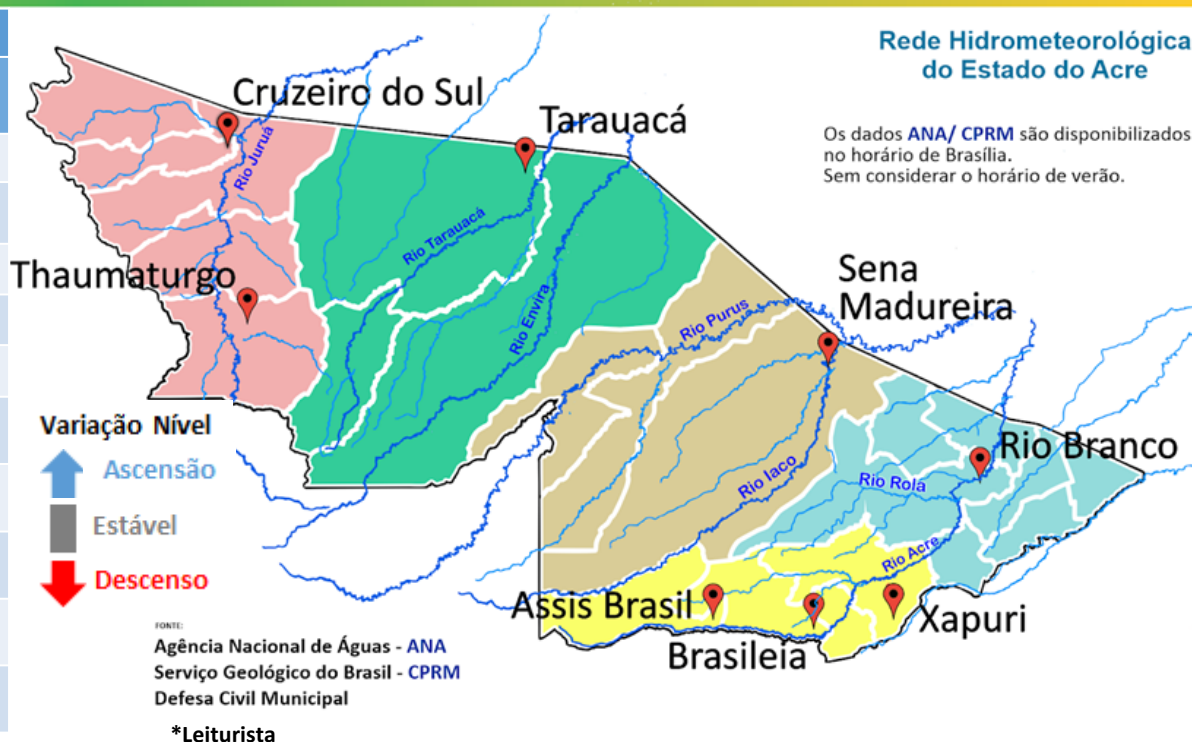
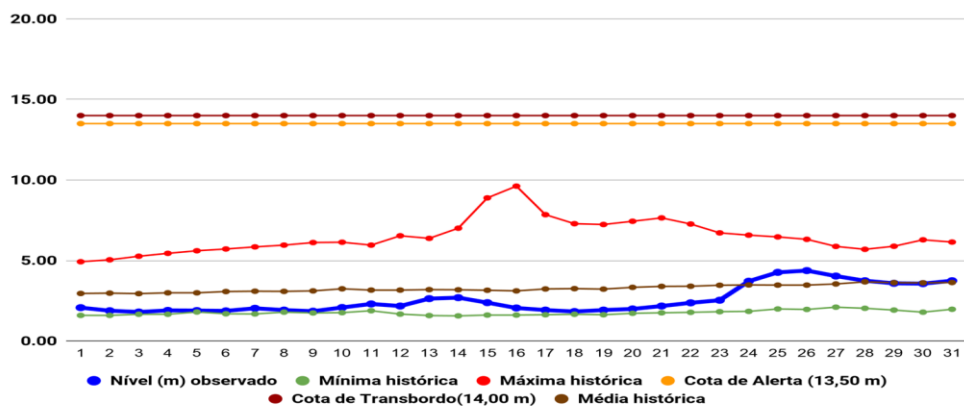
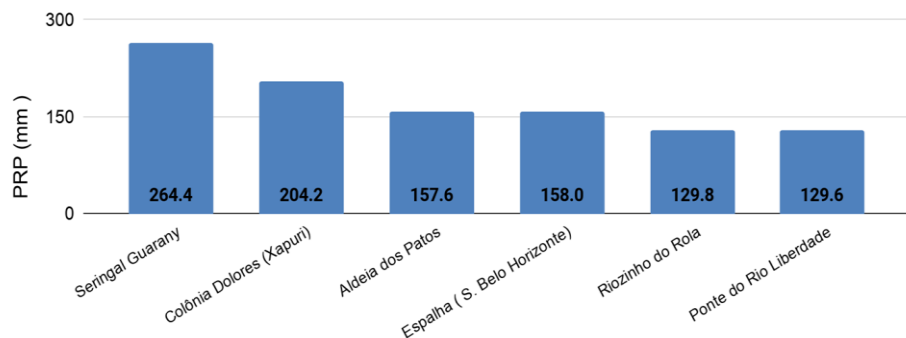


Gráfico 1 - Tendência do Nível do Rio Acre (Rio Branco) OUTUBRO 2019



Na leitura de hoje (31/10/2019), de acordo com a Tabela 2, as plataformas de monitoramento indicam elevação de nível nos rios monitorados, na leitura das 07h00min, exceto Rio Acre em Capixaba, Xapuri e Rio Rola em Rio Branco. No gráfico 1, o Rio Acre em Rio Branco apresenta nível de 3,75 m (linha azul), mostrando-se acima da mínima histórica – 1,98 m (linha verde) para o período.

Gráfico 2 - Acumulado de precipitação para Estado do Acre



O **Gráfico 2 acima** apresenta o acumulado de chuva do início do mês de outubro (01/10/2019) até hoje (31/10/2019 – 10h00min). A estação de monitoramento do Seringal Guarany registrou (264,4 mm), Colônia Dolores - Xapuri (204,2 mm), Espalha - S. Belo Horizonte (158,0 mm), Aldeia dos Patos (157,6 mm), Riozinho do Rola registrou (129,8 mm) e Ponte do Rio Liberdade (129,6 mm).

O **Gráfico 3 ao lado** apresenta o acumulado de chuva do início do mês de outubro (01/10/2019) até hoje (31/10/2019 – 10h00min) para as estações de monitoramento que possuem série climatológica para efeito de comparação, onde é possível observar se a chuva está abaixo ou acima do esperado para o mês. Os maiores acumulados de chuva registrados foram em Rio Branco - INMET (241,1 mm), Santa Rosa (231,2 mm), Cruzeiro do Sul (193,6 mm), Porto Acre (190,6 mm), Tarauacá (167,2 mm), Xapuri (166,2 mm) e Assis Brasil (150,2 mm).

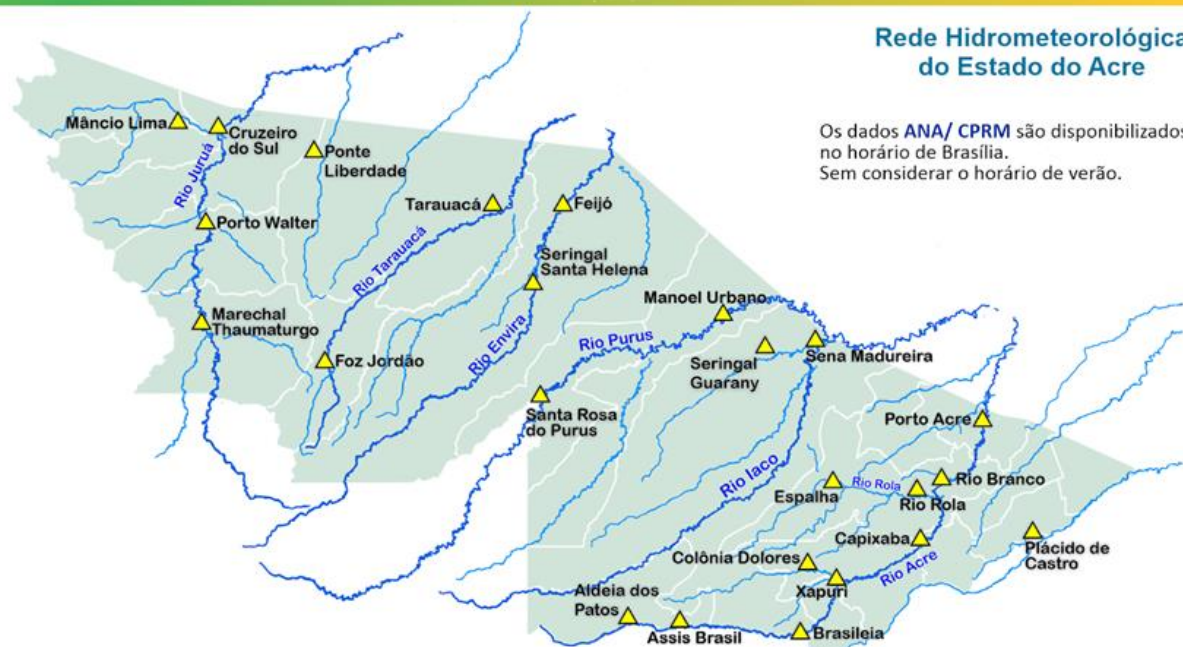
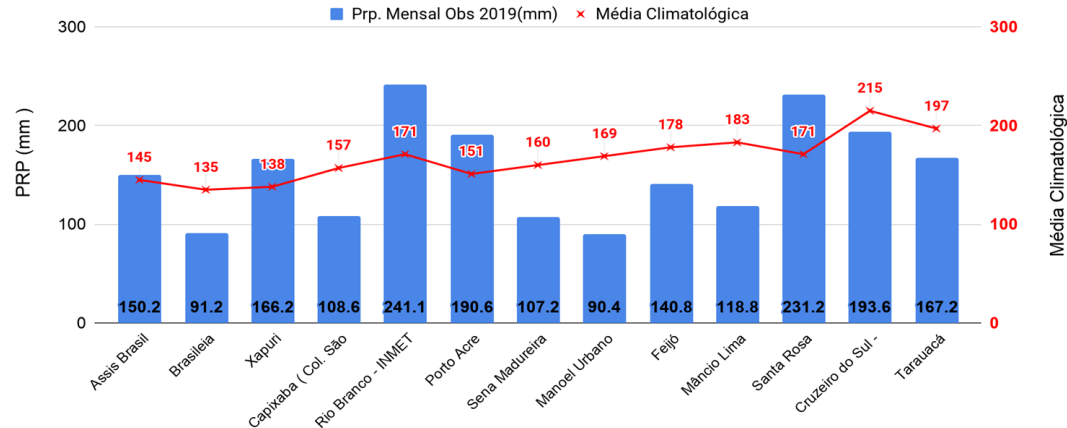
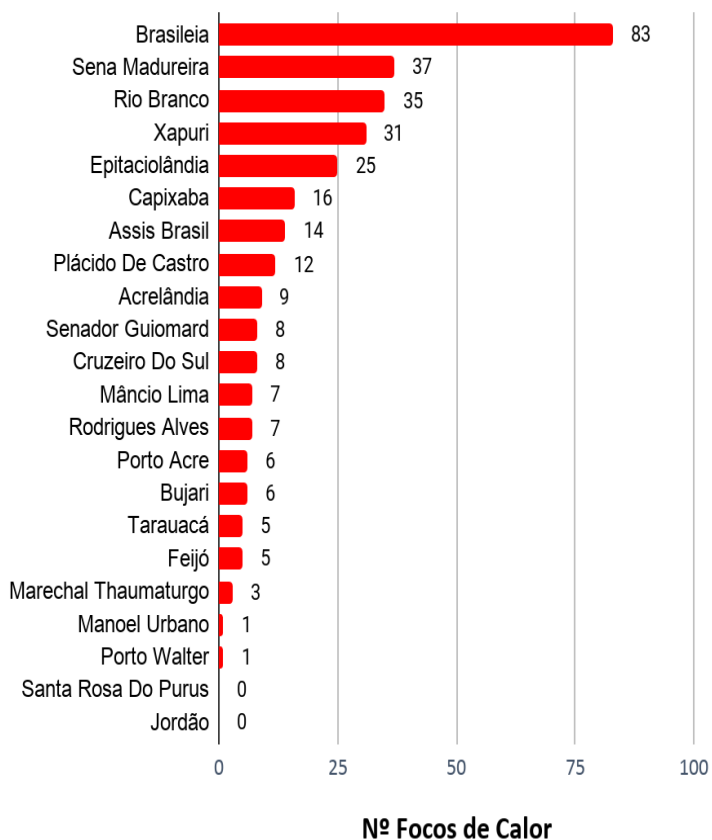


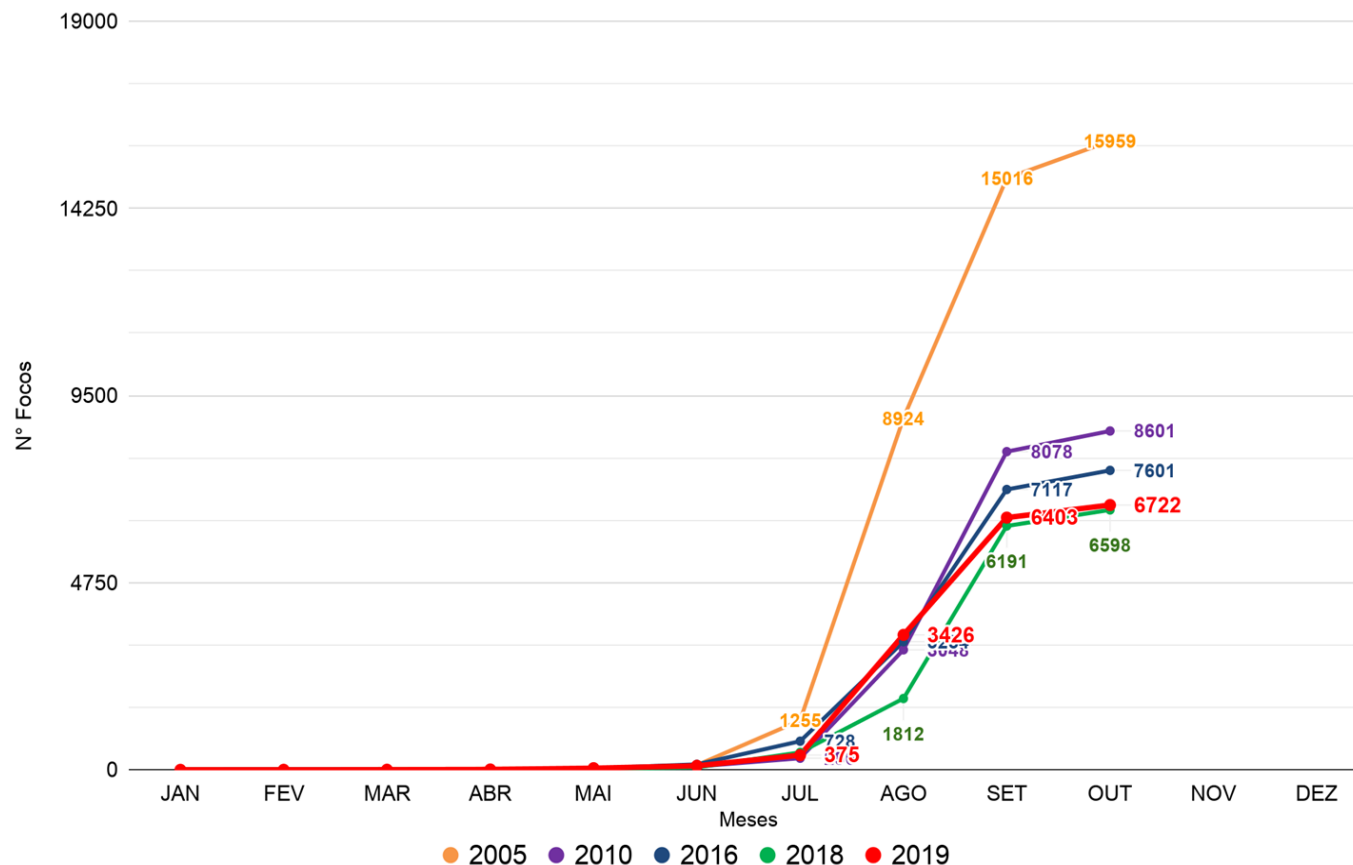
Gráfico 3 - Acumulado de precipitação para Estado do Acre



Acumulado do Mês Outubro



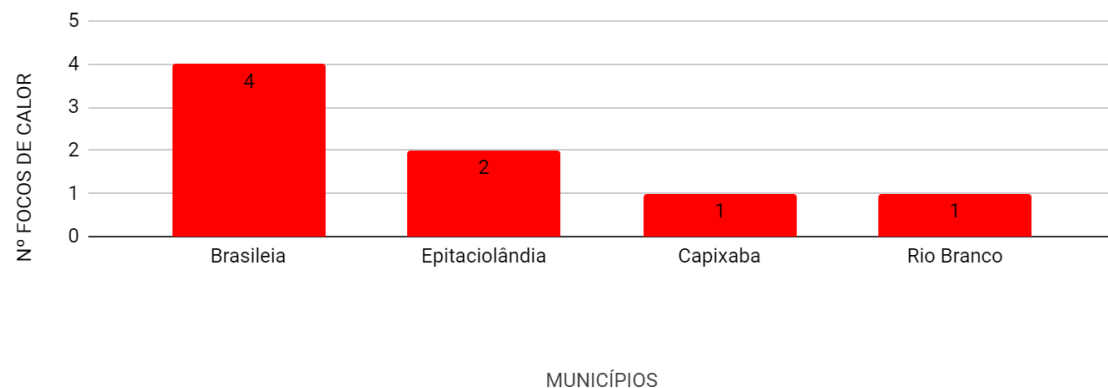
Comparativo de Focos de Calor Anual Acumulados no Estado do Acre - (30/10)



FONTE: PROARCO/INPE(2019) * Satélite de Referência(AQUA Tarde)

O gráfico acima (lateral esquerda) apresenta o acumulado de focos de queimadas do início do mês de outubro (01/10 a 30/10/2019) totalizando **319 focos**, onde o município de Brasileia lidera com 83 focos. No gráfico acima (à direita) do início do ano (01/01/2019) até ontem (30/10/2019) foram registrados **6.722 focos**, ficando abaixo dos anos de 2005, 2010 e 2016 segundo dados do satélite de referência (AQUA Tarde).

Gráfico 6 - Acumulado de Focos de Queimadas 30/10/2019

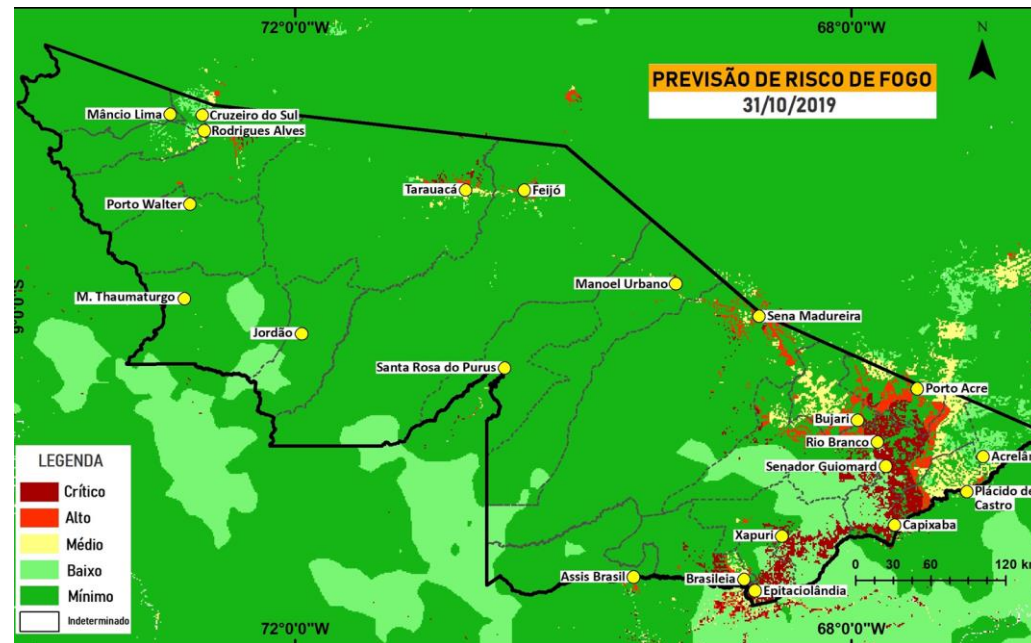


FOCOS DE QUEIMADAS ÚLTIMAS 24 HORAS

O Gráfico 6 acima apresenta o registro de 8 Focos de Queimadas segundo o satélite de referência (AQUA tarde), os municípios que apresentaram focos acumulados no dia (30/10/2019), foram Brasileira com 04 focos, Epitaciolândia com 02 focos, Capixaba com 01 foco e Rio Branco com 01 foco de queimada.

PREVISÃO DE RISCO DE FOGO - 31/10/2019

O risco de fogo **Mínimo e Baixo** é previsto em boa parte do estado do Acre. O risco **Médio** é previsto em áreas isoladas no oeste e leste do estado. O risco **Alto e Crítico** é previsto no oeste e leste, em destaque em pontos isolados das regionais do Alto e Baixo Acre.



FONTE: PROARCO/INPE(2019)