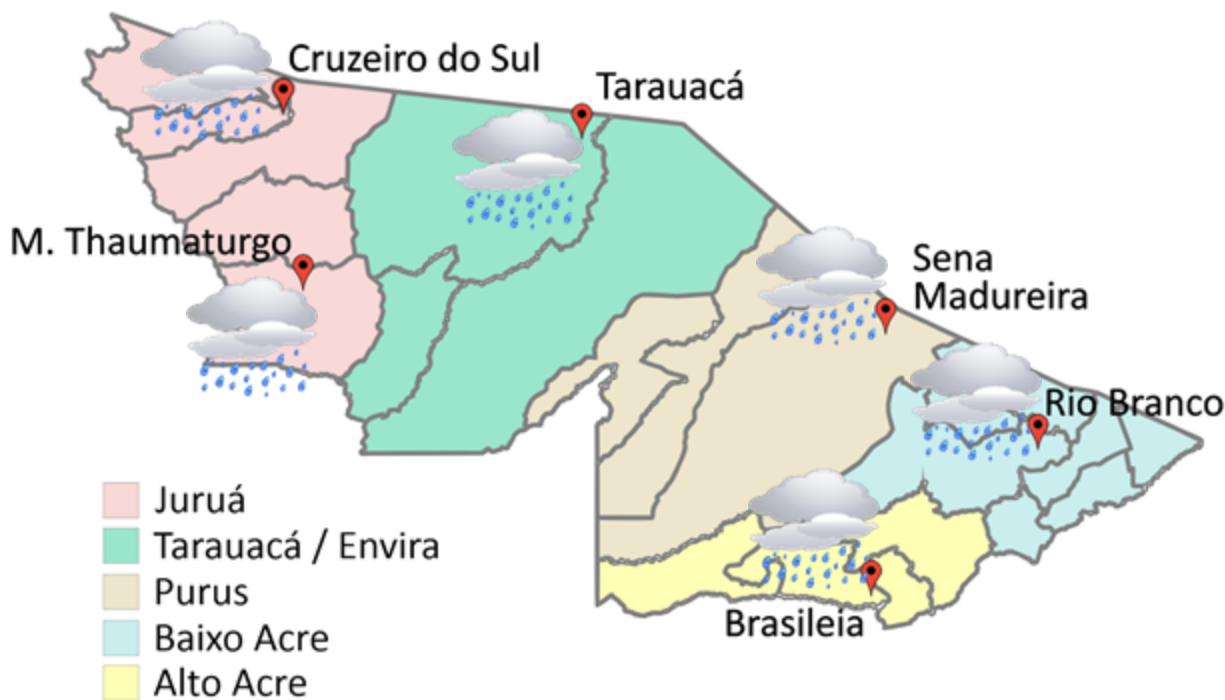


PREVISÃO DO TEMPO

30/10/2019 - Nº 201

A Divisão de Meteorologia do Sistema de Proteção da Amazônia informa que a quarta-feira será de tempo variando de parcialmente nublado a nublado em todo o Estado. A previsão é de pancadas de chuvas e trovoadas em todas as regiões. Porém no centro leste Acreano, inclusive na Capital do Estado, essas pancadas ocorrem de forma isolada.



FONTE:
 Ministério da Defesa
 Sistema de Proteção da Amazônia
 Centro Regional de Porto Velho
 Divisão de Meteorologia e Climatologia - DIVMET

Tabela 1 - Previsões regionais Fonte: SIPAM

| CIDADE | Temp. (°C) | UR (%) | Vento | CONDIÇÃO DO TEMPO |
|----------------------|------------|---------|-------|--|
| | MAX/MIN | MAX/MIN | DIR. | |
| Rio Branco | 33/23 | 95/55 | NW-NE | Céu parcialmente nublado a nublado com pancadas de chuva e trovoadas isoladas. |
| Brasileia | 33/22 | 95/55 | NW-NE | Céu parcialmente nublado a nublado com pancadas de chuva e trovoadas isoladas. |
| Sena Madureira | 32/23 | 95/55 | NW-NE | Céu parcialmente nublado a nublado com pancadas de chuva e trovoadas isoladas. |
| Tarauacá | 32/23 | 95/55 | NW | Céu parcialmente nublado a nublado com pancadas de chuva e trovoadas isoladas. |
| Cruzeiro do Sul | 33/24 | 95/55 | NW | Céu parcialmente nublado a nublado com pancadas de chuva e trovoadas isoladas. |
| Marechal Thaumaturgo | 33/24 | 95/55 | NW | Céu parcialmente nublado a nublado com pancadas de chuva e trovoadas isoladas. |

NÍVEL DOS RIOS

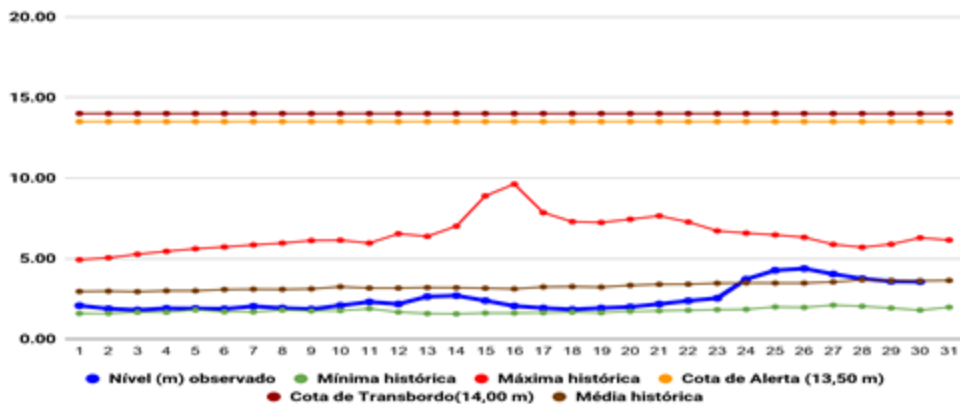
30/10/2019 - Nº 201

Tabela 2 - Nível dos Rios

| Rio – Localização | Cota de Estiagem Alerta Alerta Máx. | Leitura do Dia Anterior/ Atual | |
|-----------------------------|---------------------------------------|--------------------------------|---|
| Rio Acre - AssisBrasil | 4,00 3,50 | 2,98 2,97 | ↓ |
| Rio Acre – Brasileia | 4,00 3,50 | 1,83 1,55 | ↓ |
| Rio Acre – Capixaba | 4,00 3,50 | 2,73 2,96 | ↑ |
| Rio Acre – Xapuri | 2,20 2,00 | 3,37 2,85 | ↓ |
| Rio Acre – Rio Branco | 3,00 2,69 | 3,59 3,57 | ↓ |
| Rio Rola – Rio Branco | 3,50 3,00 | 2,90 2,80 | ↓ |
| Rio Iaco - Sena Madureira | 2,20 2,00 | 2,64 2,70 | ↑ |
| Rio Purus – Manoel Urbano | 2,50 2,00 | 5,70 5,45 | ↓ |
| Rio Envira – Feijó | 2,50 2,00 | 5,74 5,71 | ↓ |
| Rio Juruá – Cruzeiro do Sul | 2,30 2,00 | 5,98* 6,10* | ↑ |

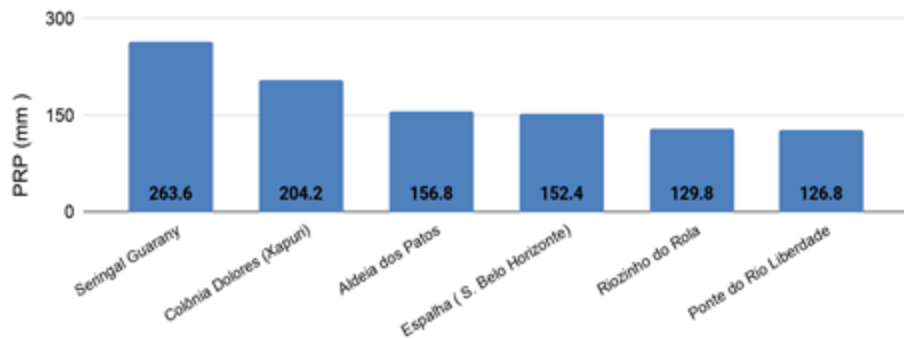


Gráfico 1 - Tendência do Nível do Rio Acre (Rio Branco) OUTUBRO 2019



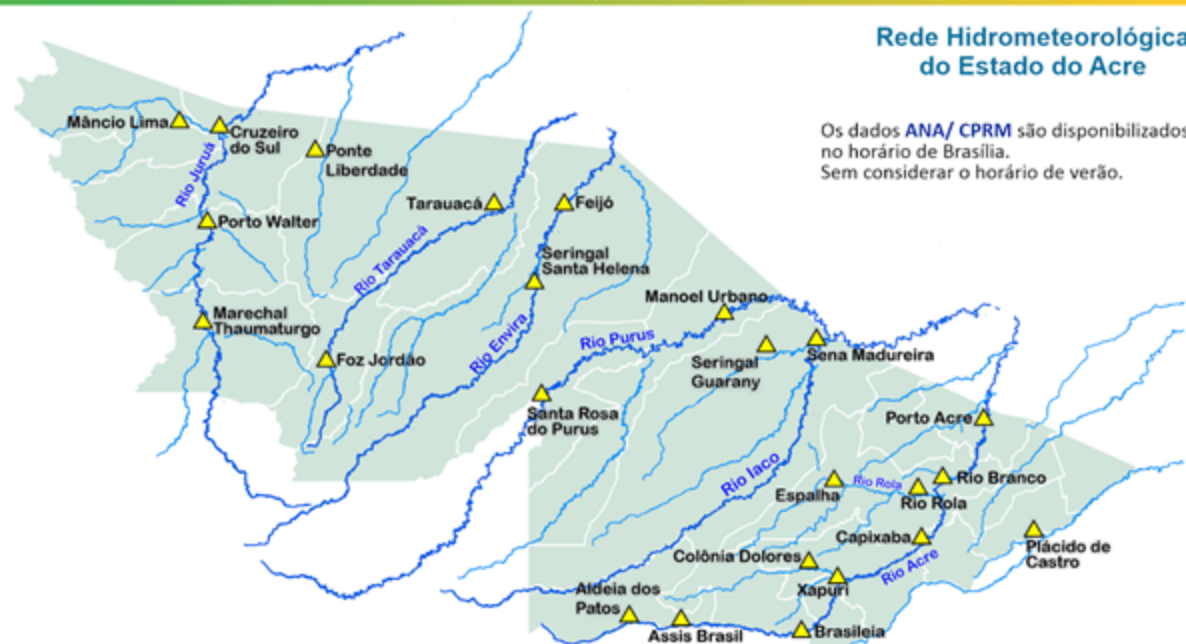
Na leitura de hoje (30/10/2019), de acordo com a Tabela 2, as plataformas de monitoramento indicam redução de nível nos rios monitorados, na leitura das 07h00min, exceto Rio Acre em Capixaba, Rio Iaco em Sena Madureira e Rio Juruá em Cruzeiro do Sul. No gráfico 1, o Rio Acre em Rio Branco apresenta nível de 3,57 m (linha azul), mostrando-se acima da mínima histórica – 1,80 m (linha verde) para o período.

Gráfico 2 - Acumulado de precipitação para Estado do Acre



O **Gráfico 2 acima** apresenta o acumulado de chuva do início do mês de outubro (01/10/2019) até hoje (30/10/2019 – 10h00min). A estação de monitoramento do Seringal Guarany registrou (263,6 mm), Colônia Dolores - Xapuri (204,2 mm), Aldeia dos Patos (156,8 mm), Espalha - S. Belo Horizonte (152,4 mm), Riozinho do Rola registrou (129,8 mm) e Ponte do Rio Liberdade (126,8 mm).

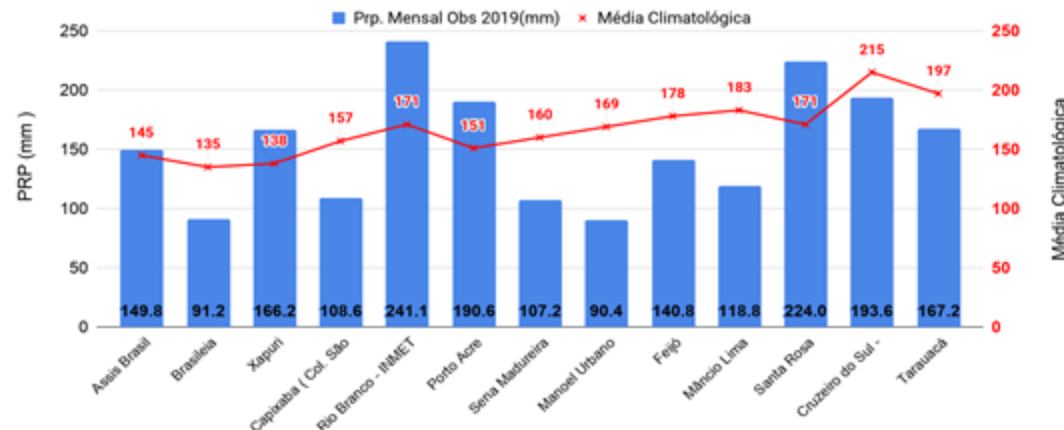
O **Gráfico 3 ao lado** apresenta o acumulado de chuva do início do mês de outubro (01/10/2019) até hoje (30/10/2019 – 10h00min) para as estações de monitoramento que possuem série climatológica para efeito de comparação, onde é possível observar se a chuva está abaixo ou acima do esperado para o mês. Os maiores acumulados de chuva registrados foram em Rio Branco - INMET (241,1 mm), Santa Rosa (224,0 mm), Cruzeiro do Sul (193,6 mm), Porto Acre (190,6 mm), Tarauacá (167,2 mm), Xapuri (166,2 mm) e Assis Brasil (149,8 mm).



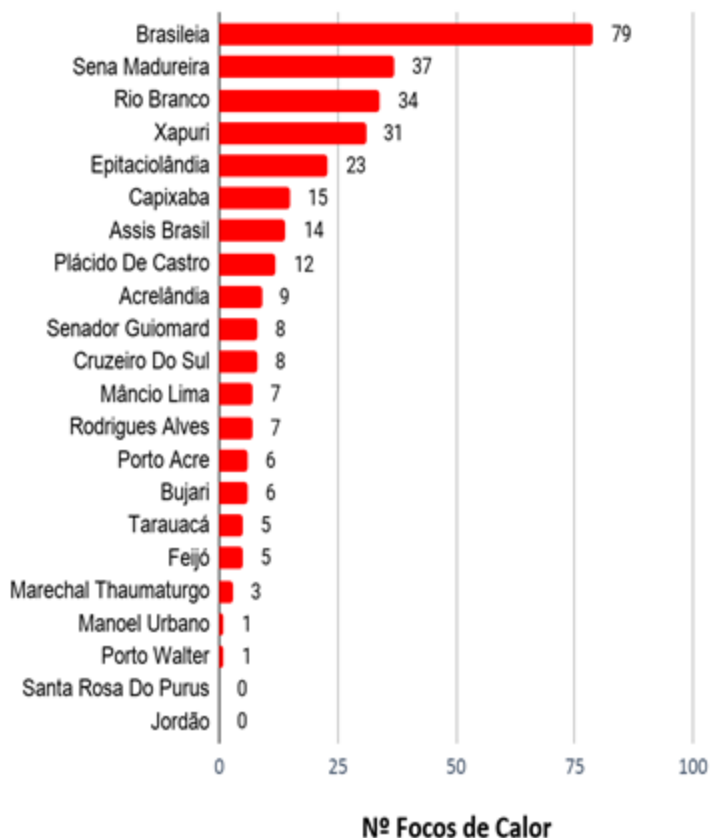
Rede Hidrometeorológica do Estado do Acre

Os dados ANA/ CPRM são disponibilizados no horário de Brasília. Sem considerar o horário de verão.

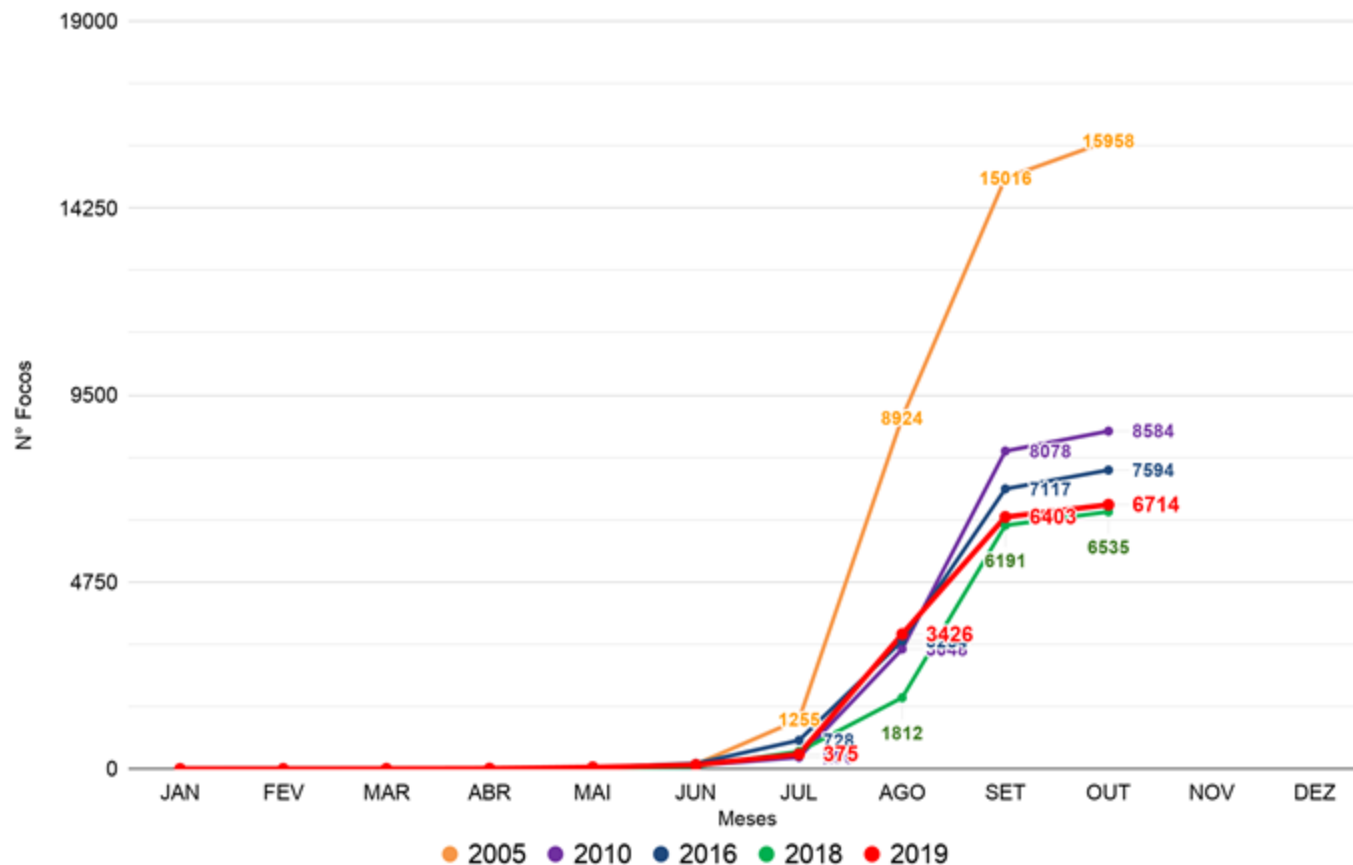
Gráfico 3 - Acumulado de precipitação para Estado do Acre



Acumulado do Mês Outubro



Comparativo de Focos de Calor Anual Acumulados no Estado do Acre - (29/10)



FONTE: PROARCO/INPE(2019) * Satélite de Referência(AQUA Tarde)

O gráfico acima (lateral esquerda) apresenta o acumulado de focos de queimadas do início do mês de outubro (01/10 a 29/10/2019) totalizando **311 focos**, onde o município de Brasileia lidera com 79 focos. No gráfico acima (à direita) do início do ano (01/01/2019) até ontem (29/10/2019) foram registrados **6.714 focos**, ficando abaixo dos anos de 2005, 2010 e 2016 segundo dados do satélite de referência (AQUA Tarde).

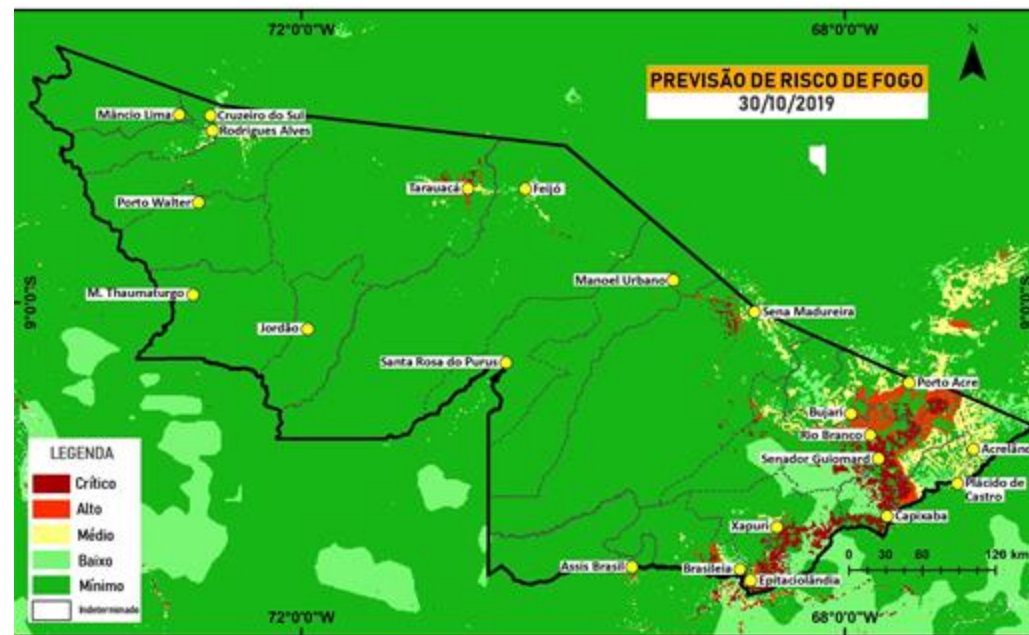
PREVISÃO DE RISCO DE FOGO - 30/10/2019



FOCOS DE QUEIMADAS ÚLTIMAS 24 HORAS

Não houve registro de Focos de Queimadas segundo o satélite de referência (AQUA tarde) no dia (29/10/2019).

O risco de fogo **Mínimo e Baixo** é previsto em boa parte do estado do Acre.
O risco **Médio** é previsto em pontos isolados no oeste e leste do estado.
O risco **Alto e Crítico** é previsto nas regionais do Alto e Baixo Acre.



FONTE: PROARCO/INPE(2019)