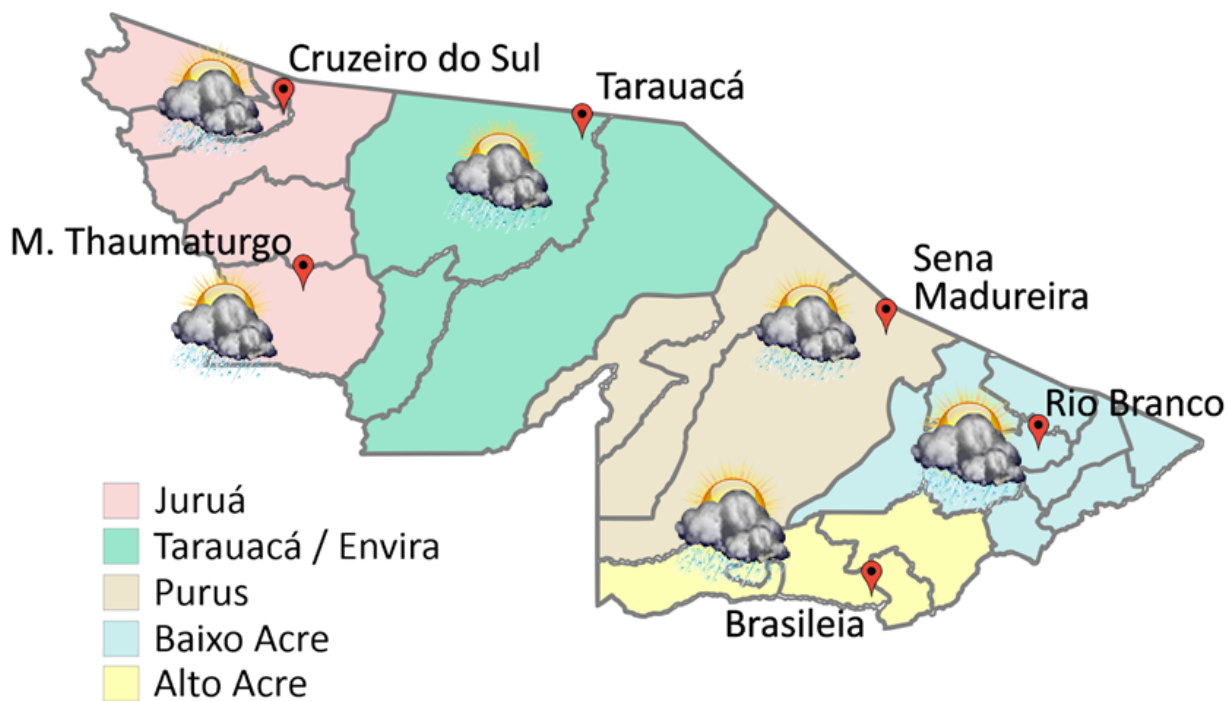


PREVISÃO DO TEMPO

29/10/2019 - Nº 200



Fonte: INMET

Tabela 1 - Previsões regionais				CONDIÇÃO DO TEMPO
CIDADE	Temp. (°C) MAX/ MIN	UR (%) MAX/ MIN	Vento DIR.	
Rio Branco	33/23	95/50	NW	Céu encoberto a nublado com chuva.
Brasileia	33/23	95/55	NW	Céu encoberto a nublado com chuva.
Sena Madureira	33/23	95/50	NW	Céu encoberto a nublado com chuva.
Tarauacá	33/23	90/50	N	Céu encoberto a nublado com chuva.
Cruzeiro do Sul	33/23	90/50	N	Céu encoberto a nublado com chuva.
Marechal Thaumaturgo	33/23	90/50	N	Céu encoberto a nublado com chuva.

FONTE:
 Ministério da Defesa
 Sistema de Proteção da Amazônia
 Centro Regional de Porto Velho
 Divisão de Meteorologia e Climatologia - DIVMET

SALA DE SITUAÇÃO
 DE MONITORAMENTO HIDROMETEOROLÓGICO

IMC INSTITUTO DE MUDANÇAS
 CLIMÁTICAS E REGULAÇÃO
 DE SERVIÇOS AMBIENTAIS

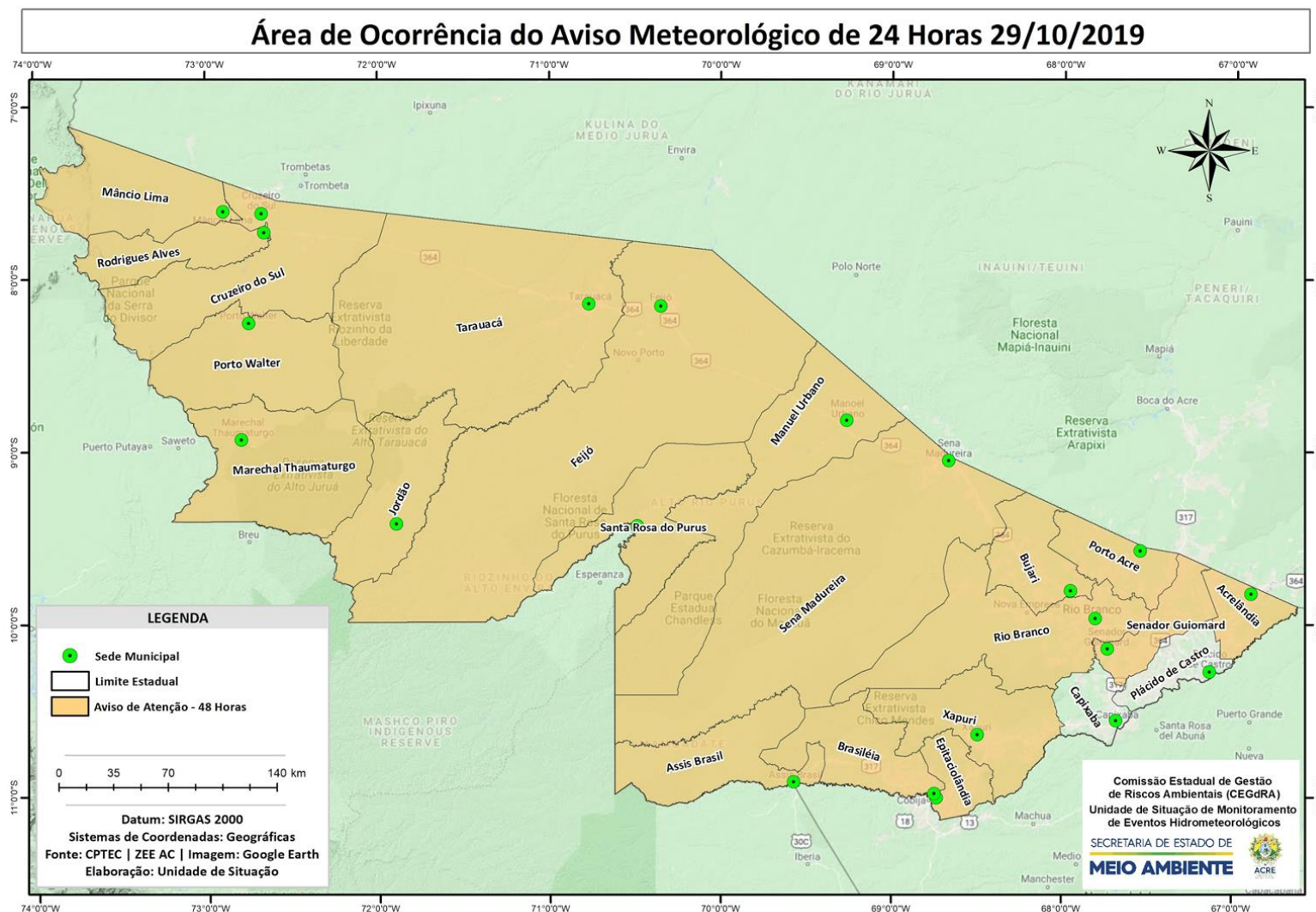
SECRETARIA DE ESTADO DE
MEIO AMBIENTE



AVISO METEOROLÓGICO 29/10/2019

Nesta terça-feira (29/10), em pontos da área demarcada no mapa, ocorrerá chuva localmente intensa com eventual rajadas de vento de forte intensidade.

Fonte: CPTEC/INPE



NÍVEL DOS RIOS

29/10/2019 - Nº 200

Tabela 2 - Nível dos Rios

Rio – Localização	Cota de Estiagem Alerta Alerta Máx.	Leitura do Dia Anterior/ Atual	
Rio Acre - Assis Brasil	4,00 3,50	2,97 2,98	↑
Rio Acre – Brasileia	4,00 3,50	2,25 1,83	↓
Rio Acre – Capixaba	4,00 3,50	2,82 2,73	↓
Rio Acre – Xapuri	2,20 2,00	3,68 3,37	↓
Rio Acre – Rio Branco	3,00 2,69	3,75 3,59	↓
Rio Rola – Rio Branco	3,50 3,00	2,84 2,90	↑
Rio Iaco - Sena Madureira	2,20 2,00	2,77 2,64	↓
Rio Purus – Manoel Urbano	2,50 2,00	5,99 5,70	↓
Rio Envira – Feijó	2,50 2,00	4,70 5,74	↑
Rio Juruá – Cruzeiro do Sul	2,30 2,00	5,92* 5,98*	↑

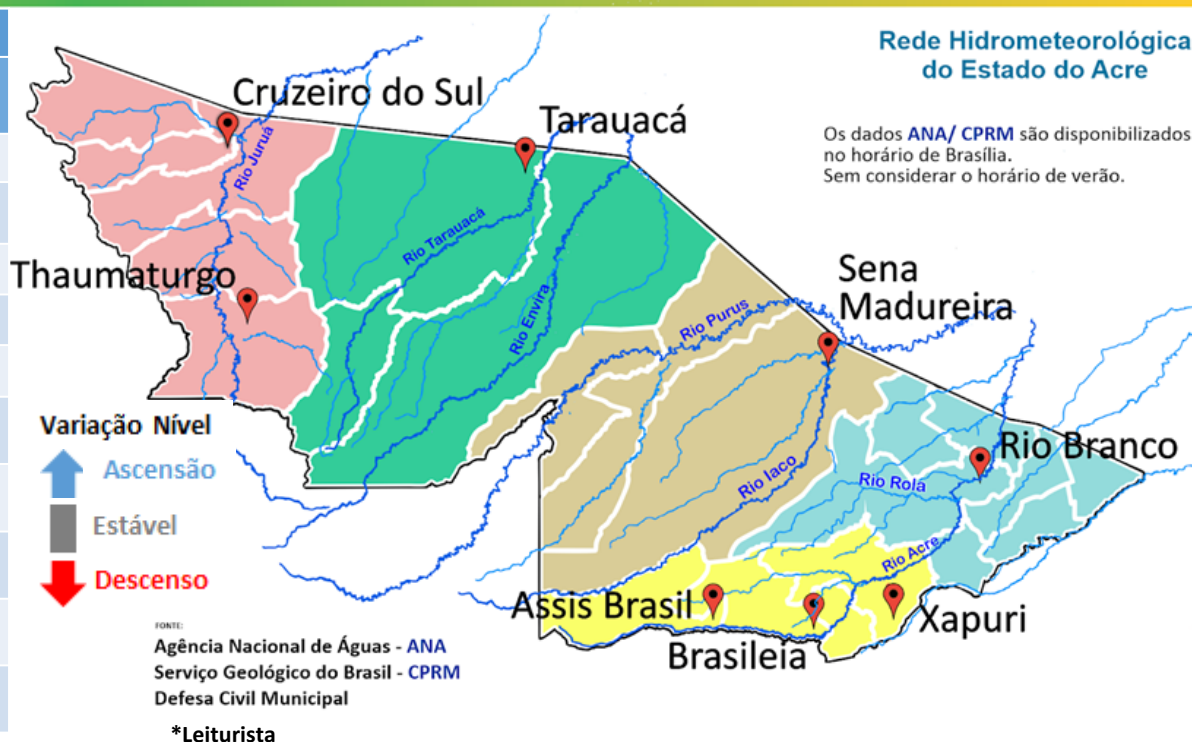
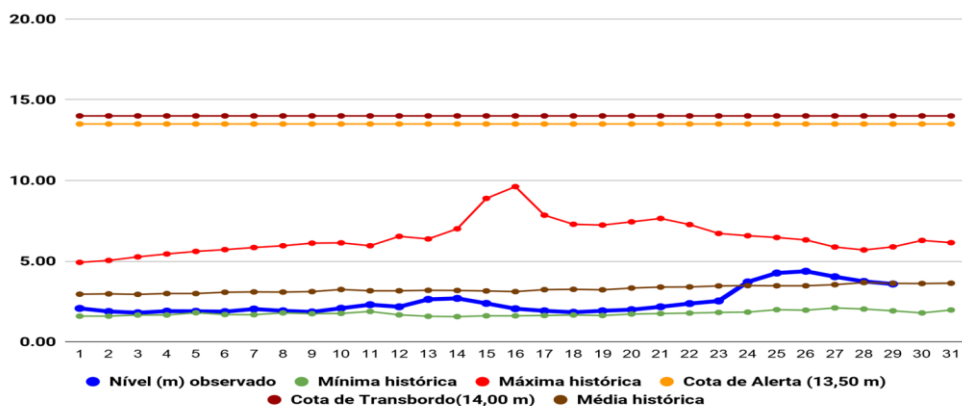
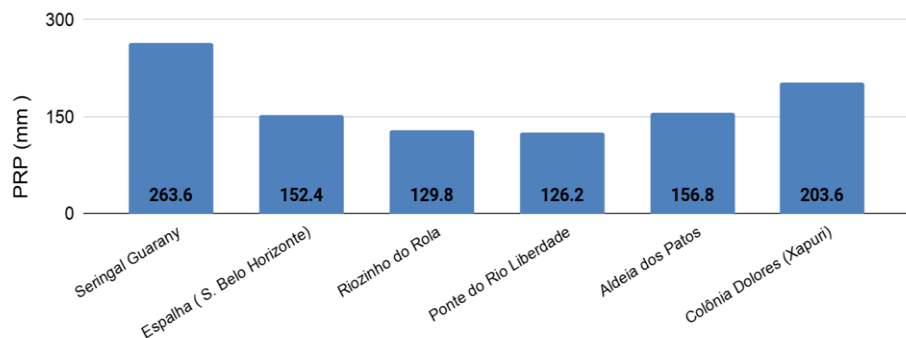


Gráfico 1 - Tendência do Nível do Rio Acre (Rio Branco) OUTUBRO 2019



Na leitura de hoje (29/10/2019), de acordo com a Tabela 2, as plataformas de monitoramento indicam elevação de nível nos rios monitorados, na leitura das 07h00min, exceto Rio Acre em Assis Brasil, Rio Rola em Rio Branco, Rio Envira em Feijó e Rio Juruá em Cruzeiro do Sul. No gráfico 1, o Rio Acre em Rio Branco apresenta nível de 3,59 m (linha azul), mostrando-se acima da mínima histórica – 1,93 m (linha verde) para o período.

Gráfico 2 - Acumulado de precipitação para Estado do Acre



O **Gráfico 2 acima** apresenta o acumulado de chuva do início do mês de outubro (01/10/2019) até hoje (29/10/2019 – 10h00min). A estação de monitoramento do Seringal Guarany registrou (263,6 mm), Colônia Dolores - Xapuri (203,6 mm), Aldeia dos Patos (156,8 mm), Espalha - S. Belo Horizonte (152,4 mm), Riozinho do Rola registrou (129,8 mm) e Ponte do Rio Liberdade (126,2 mm).

O **Gráfico 3 ao lado** apresenta o acumulado de chuva do início do mês de outubro (01/10/2019) até hoje (29/10/2019 – 10h00min) para as estações de monitoramento que possuem série climatológica para efeito de comparação, onde é possível observar se a chuva está abaixo ou acima do esperado para o mês. Os maiores acumulados de chuva registrados foram em Rio Branco - INMET (241,1 mm), Santa Rosa (223,8 mm), Cruzeiro do Sul (192,2 mm), Porto Acre (190,6 mm), Tarauacá (166,0 mm), Xapuri (164,2 mm) e Assis Brasil (149,8 mm).

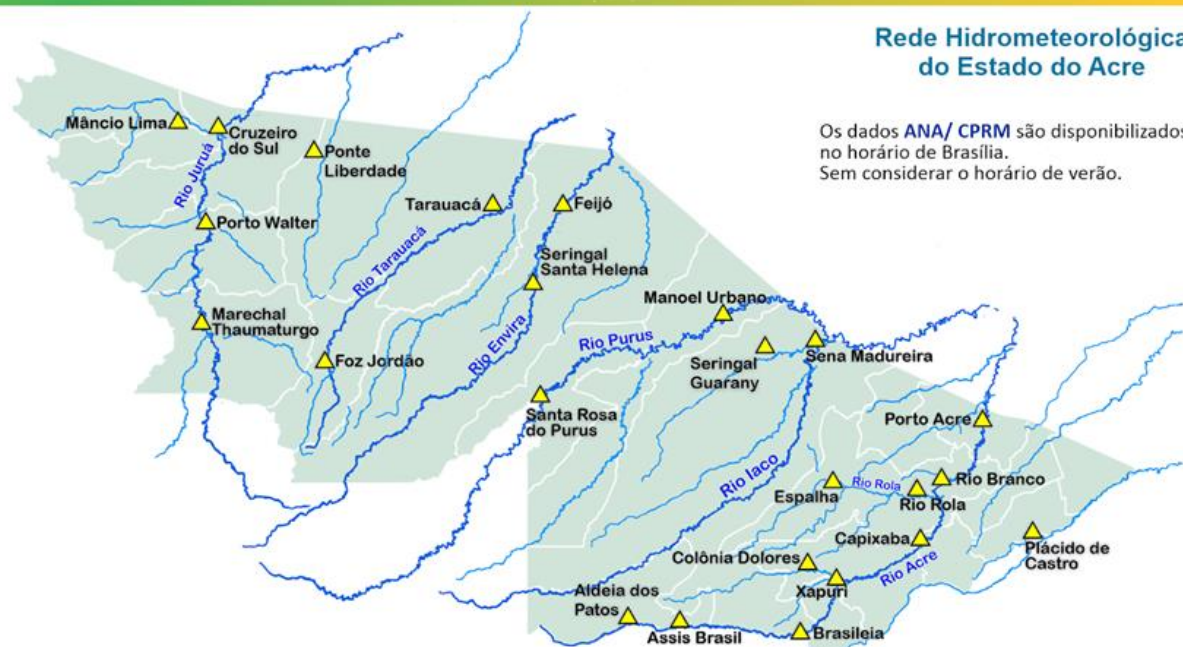
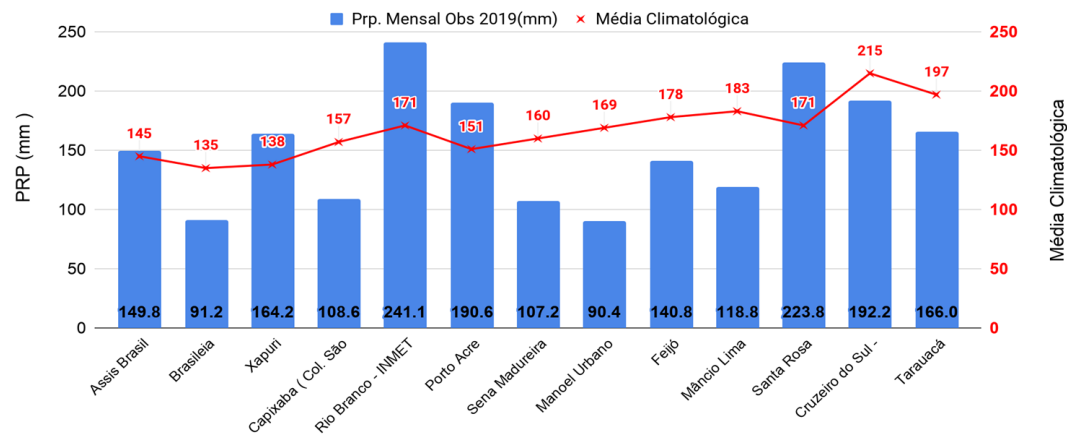
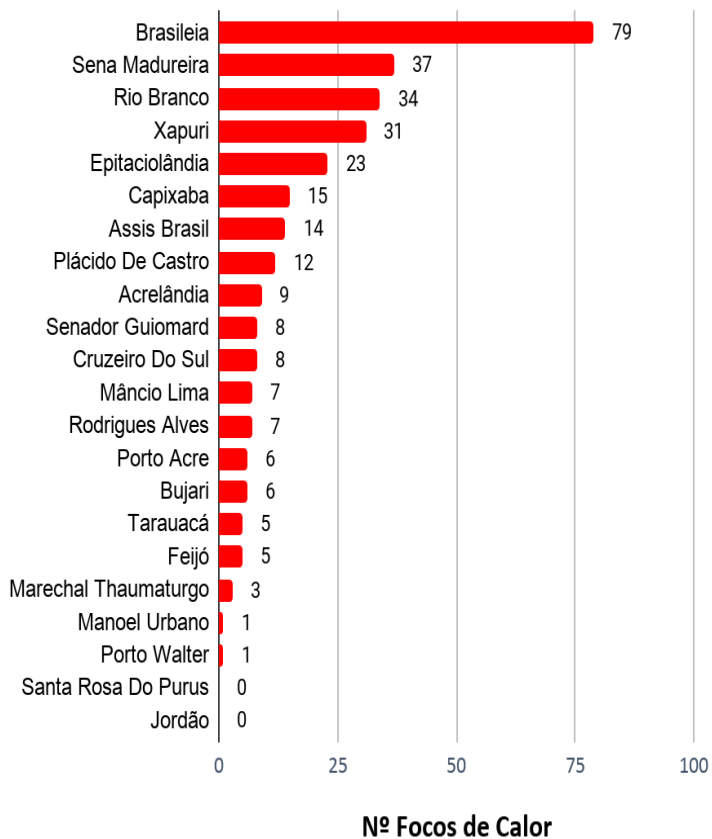


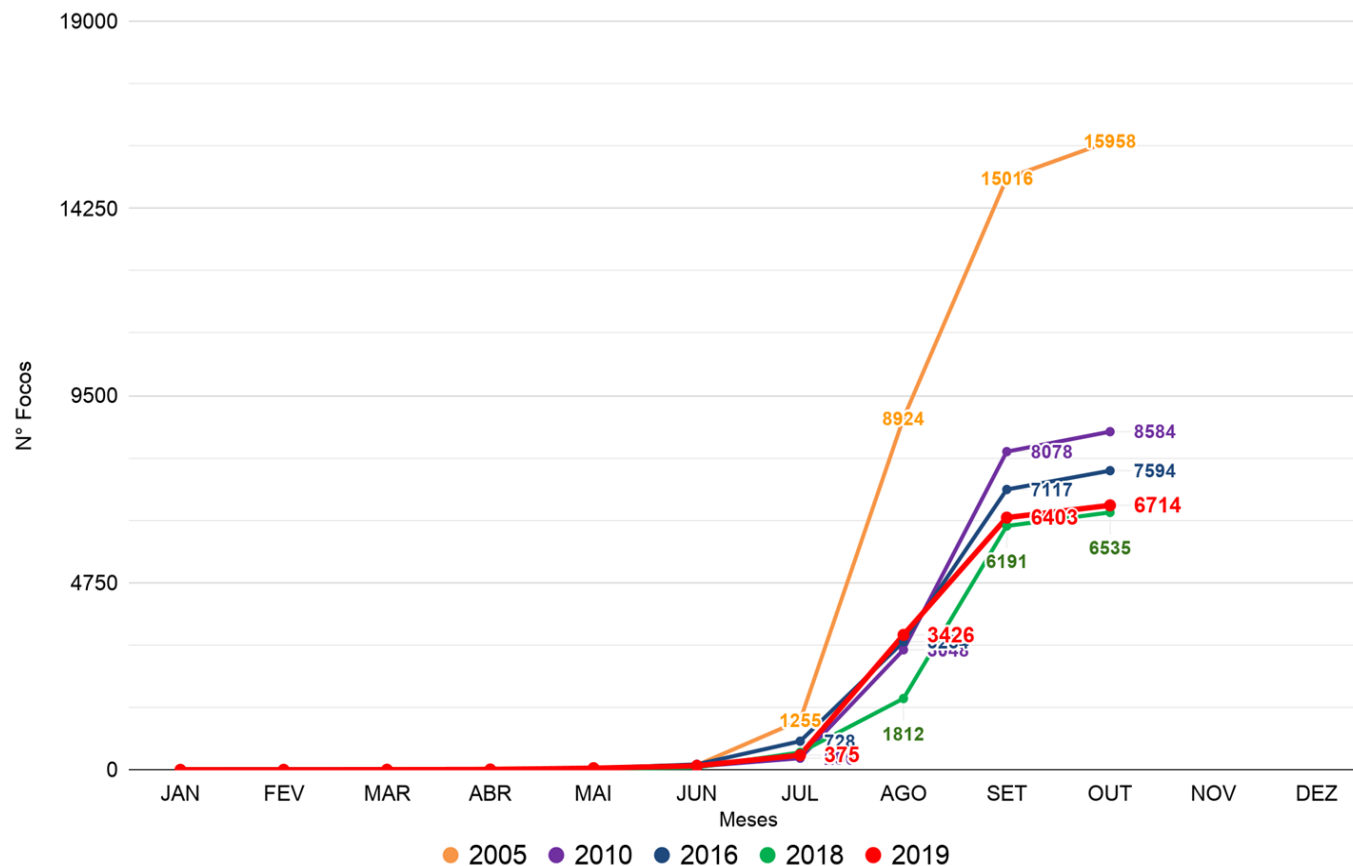
Gráfico 3 - Acumulado de precipitação para Estado do Acre



Acumulado do Mês Outubro



Comparativo de Focos de Calor Anual Acumulados no Estado do Acre - (28/10)



FONTE: PROARCO/INPE(2019) * Satélite de Referência(AQUA Tarde)

O gráfico acima (lateral esquerda) apresenta o acumulado de focos de queimadas do início do mês de outubro (01/10 a 28/10/2019) totalizando **311 focos**, onde o município de Brasileia lidera com 79 focos. No gráfico acima (à direita) do início do ano (01/01/2019) até ontem (28/10/2019) foram registrados **6.714 focos**, ficando abaixo dos anos de 2005, 2010 e 2016 segundo dados do satélite de referência (AQUA Tarde).

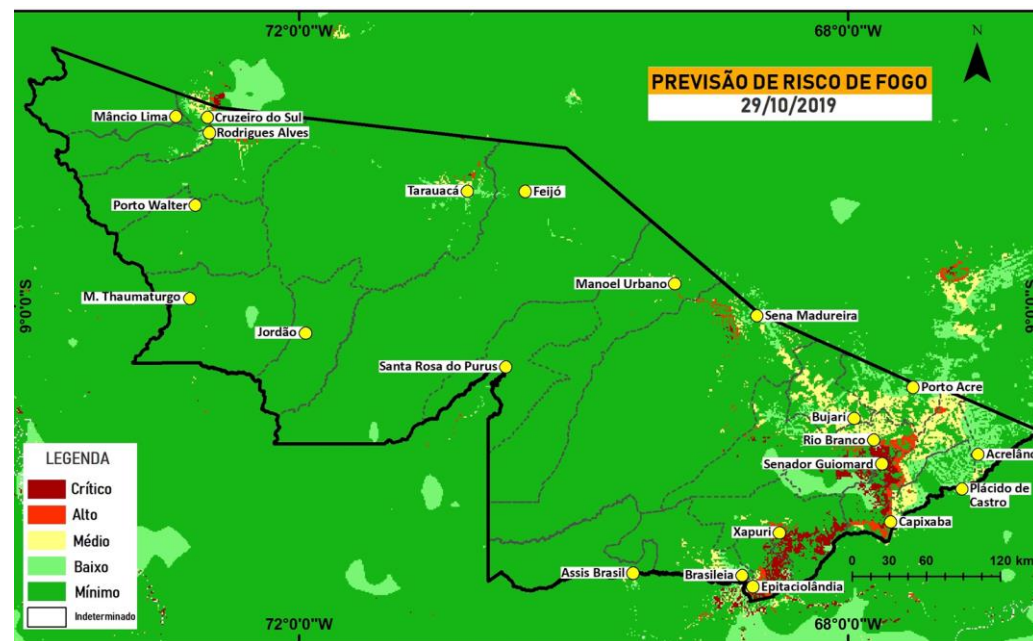


FOCOS DE QUEIMADAS ÚLTIMAS 24 HORAS

Não houve registro de Focos de Queimadas segundo o satélite de referência (AQUA tarde) no dia (28/10/2019).

PREVISÃO DE RISCO DE FOGO - 29/10/2019

O risco de fogo **Mínimo e Baixo** é previsto em boa parte do estado do Acre.
O risco **Médio** é previsto no Baixo Acre.
Alto e Crítico é previsto em pontos isolados no oeste e leste do estado.



FONTE: PROARCO/INPE(2019)