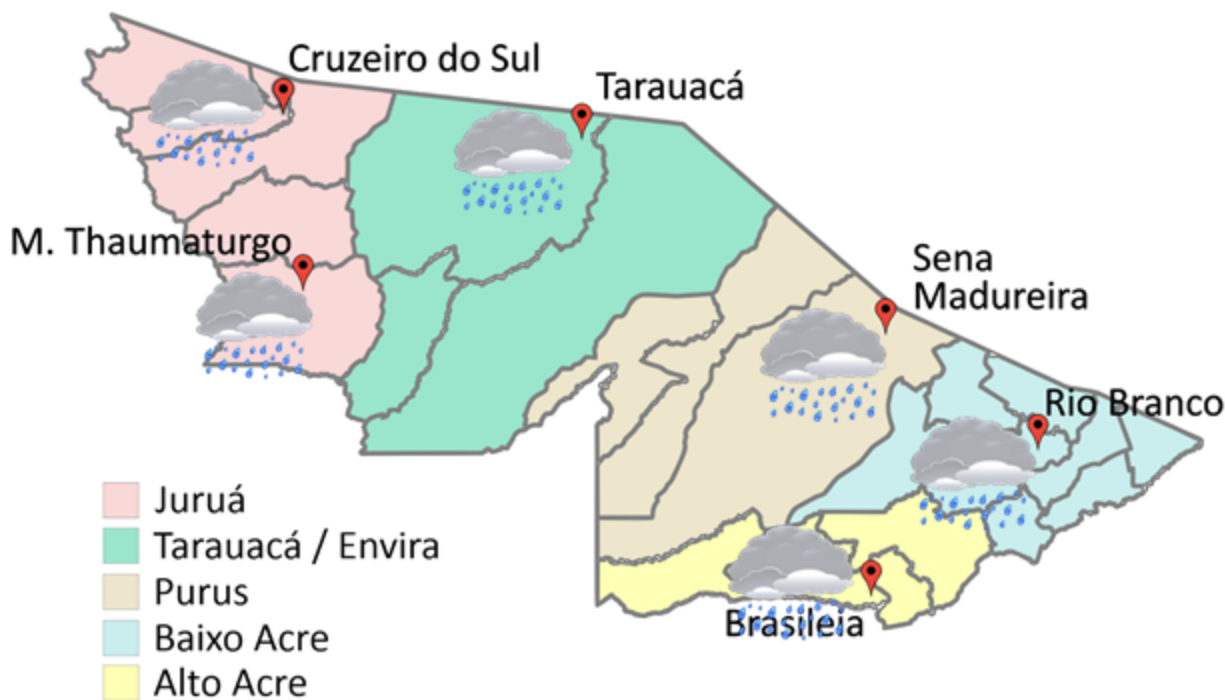


PREVISÃO DO TEMPO

24/10/2019 - Nº 198

A Divisão de Meteorologia do Sistema de Proteção da Amazônia informa que nesta quinta-feira o tempo não muda no Acre. A circulação do vento de altos níveis da atmosfera favorece a organização de áreas de instabilidade e a previsão para todas as regiões acreanas, inclusive na Capital Rio Branco, é de céu nublado, com períodos de céu encoberto e pancadas de chuvas acompanhadas com trovoadas poderão ocorrer a qualquer hora do dia.



FONTE:
 Ministério da Defesa
 Sistema de Proteção da Amazônia
 Centro Regional de Porto Velho
 Divisão de Meteorologia e Climatologia - DIVMET

SALA DE SITUAÇÃO
 DE MONITORAMENTO HIDROMETEOROLÓGICO

IMC INSTITUTO DE MUDANÇAS CLIMÁTICAS E REGULAÇÃO DE SERVIÇOS AMBIENTAIS

SECRETARIA DE ESTADO DE
MEIO AMBIENTE



Tabela 1 - Previsões regionais				Fonte: SIPAM
CIDADE	Temp. (°C)	UR (%)	Vento	CONDIÇÃO DO TEMPO
	MAX/MIN	MAX/MIN	DIR.	
Rio Branco	31/23	95/55	SE-NE	Céu nublado a encoberto com pancadas de chuva e trovoadas.
Brasileia	31/22	95/55	SE-E	Céu nublado a encoberto com pancadas de chuva e trovoadas.
Sena Madureira	31/23	95/55	SE-N	Céu nublado a encoberto com pancadas de chuva e trovoadas.
Tarauacá	30/23	95/60	SE-E	Céu nublado a encoberto com pancadas de chuva e trovoadas.
Cruzeiro do Sul	31/22	95/60	W-NW	Céu nublado a encoberto com pancadas de chuva e trovoadas.
Marechal Thaumaturgo	31/22	95/60	W-NW	Céu nublado a encoberto com pancadas de chuva e trovoadas.

NÍVEL DOS RIOS

24/10/2019 - Nº 198

Tabela 2 - Nível dos Rios

Rio – Localização	Cota de Estiagem Alerta Alerta Máx.	Leitura do Dia Anterior/ Atual	
Rio Acre - Assis Brasil	4,00 3,50	3,20 3,12	↓
Rio Acre – Brasileia	4,00 3,50	2,27 2,32	↑
Rio Acre – Capixaba	4,00 3,50	3,34 3,55	↑
Rio Acre – Xapuri	2,20 2,00	4,23 3,60	↓
Rio Acre – Rio Branco	3,00 2,69	2,54 3,72	↑
Rio Rola – Rio Branco	3,50 3,00	2,03 2,18	↑
Rio Iaco - Sena Madureira	2,20 2,00	2,09 2,02	↓
Rio Purus – Manoel Urbano	2,50 2,00	4,26 4,54	↑
Rio Envira – Feijó	2,50 2,00	4,55 4,39	↓
Rio Juruá – Cruzeiro do Sul	2,30 2,00	5,15* 5,28*	↑

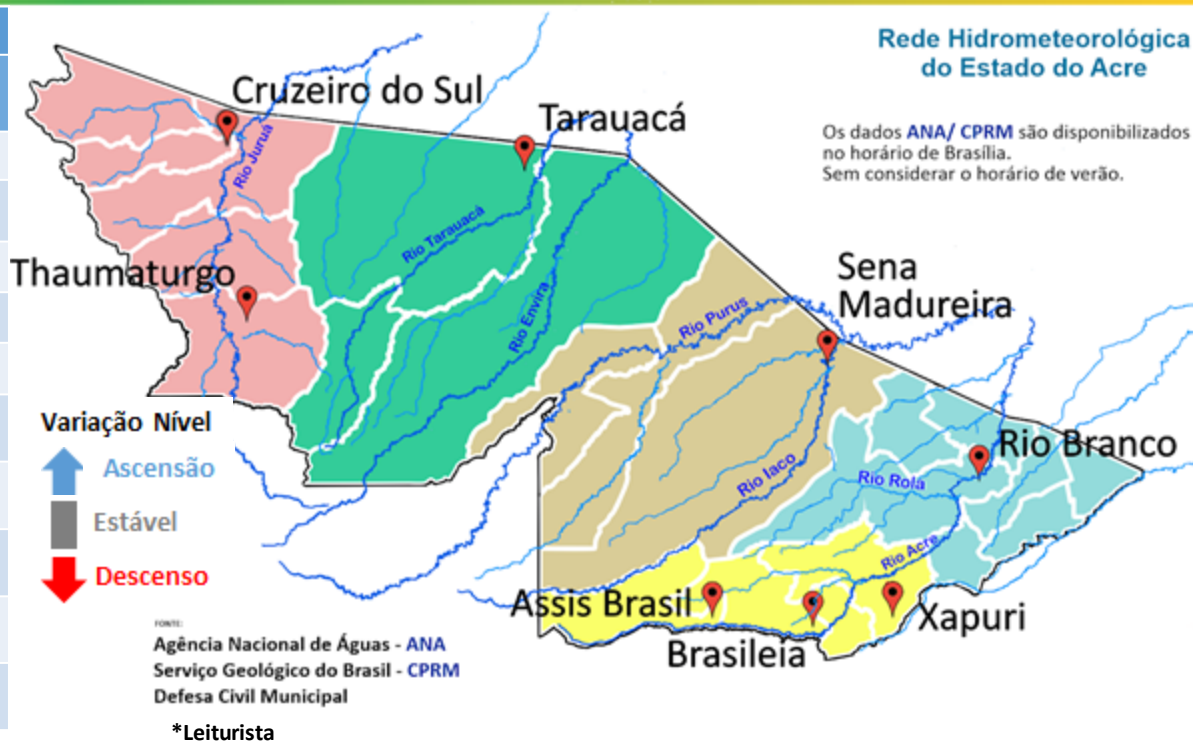
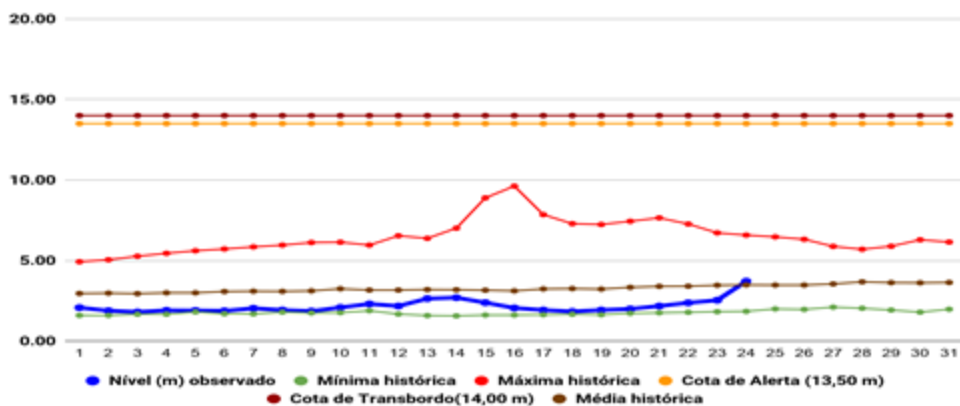
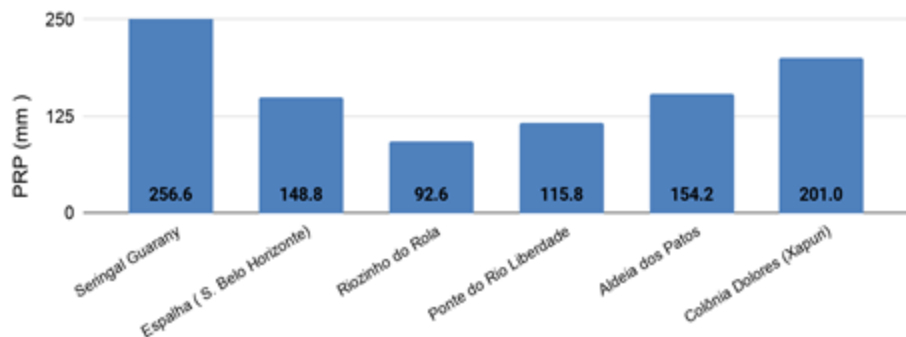


Gráfico 1 - Tendência do Nível do Rio Acre (Rio Branco) OUTUBRO 2019



Na leitura de hoje (24/10/2019), de acordo com a Tabela 2, as plataformas de monitoramento indicam elevação de nível nos rios monitorados, na leitura das 07h00min, exceto Rio Acre em Assis Brasil, Xapuri, Rio Iaco em Sena Madureira e Rio Envira em Feijó. No gráfico 1, o Rio Acre em Rio Branco apresenta nível de 3,72 m (linha azul), mostrando-se acima da mínima histórica – 1,85 m (linha verde) para o período.

Gráfico 2 - Acumulado de precipitação para Estado do Acre



O **Gráfico 2 acima** apresenta o acumulado de chuva do início do mês de outubro (01/10/2019) até hoje (24/10/2019 – 10h00min). A estação de monitoramento do Seringal Guarany registrou (256,6 mm), Colônia Dolores - Xapuri (201,0 mm), Aldeia dos Patos (154,2 mm), Espalha - S. Belo Horizonte (148,8 mm), Ponte do Rio Liberdade (115,8 mm) e Riozinho do Rola registrou (92,6 mm).

O **Gráfico 3 ao lado** apresenta o acumulado de chuva do início do mês de outubro (01/10/2019) até hoje (24/10/2019 – 10h00min) para as estações de monitoramento que possuem série climatológica para efeito de comparação, onde é possível observar se a chuva está abaixo ou acima do esperado para o mês. Os maiores acumulados de chuva registrados foram em Santa Rosa (192,6 mm), Rio Branco - INMET (190,3 mm), Tarauacá (155,4 mm), Assis Brasil (133,0 mm), Porto Acre (129,0 mm), Xapuri (124,4 mm) e Mâncio Lima (118,8 mm).

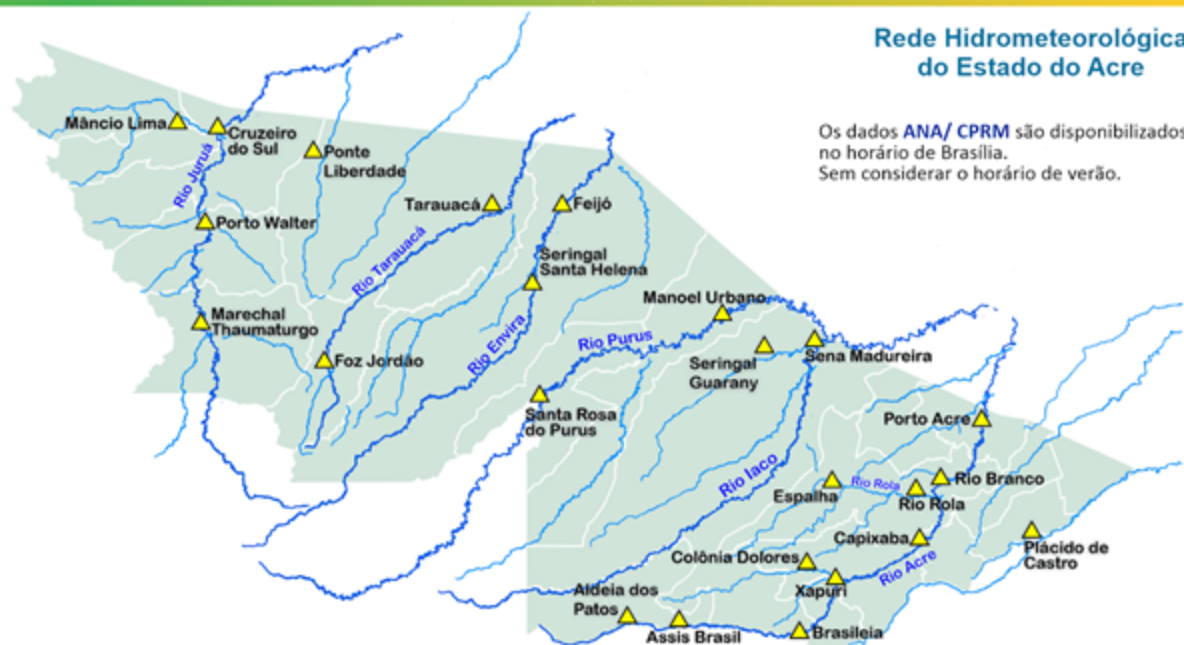
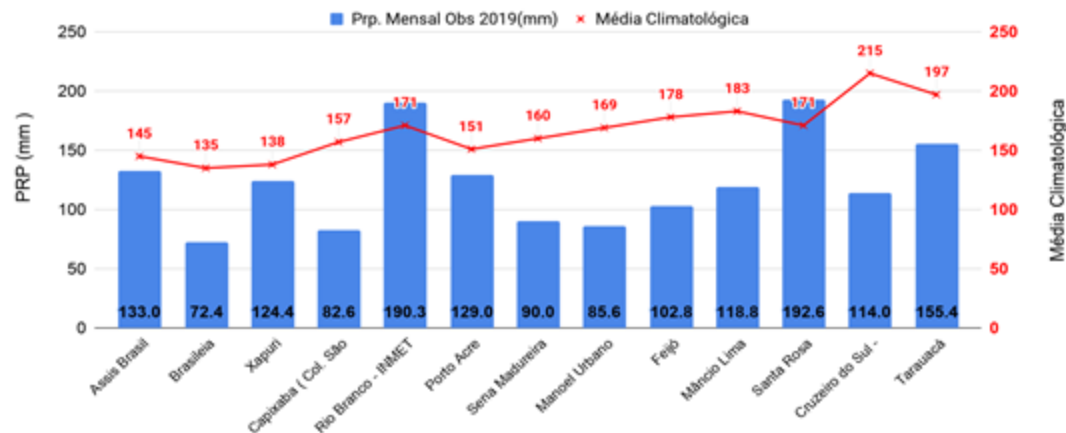


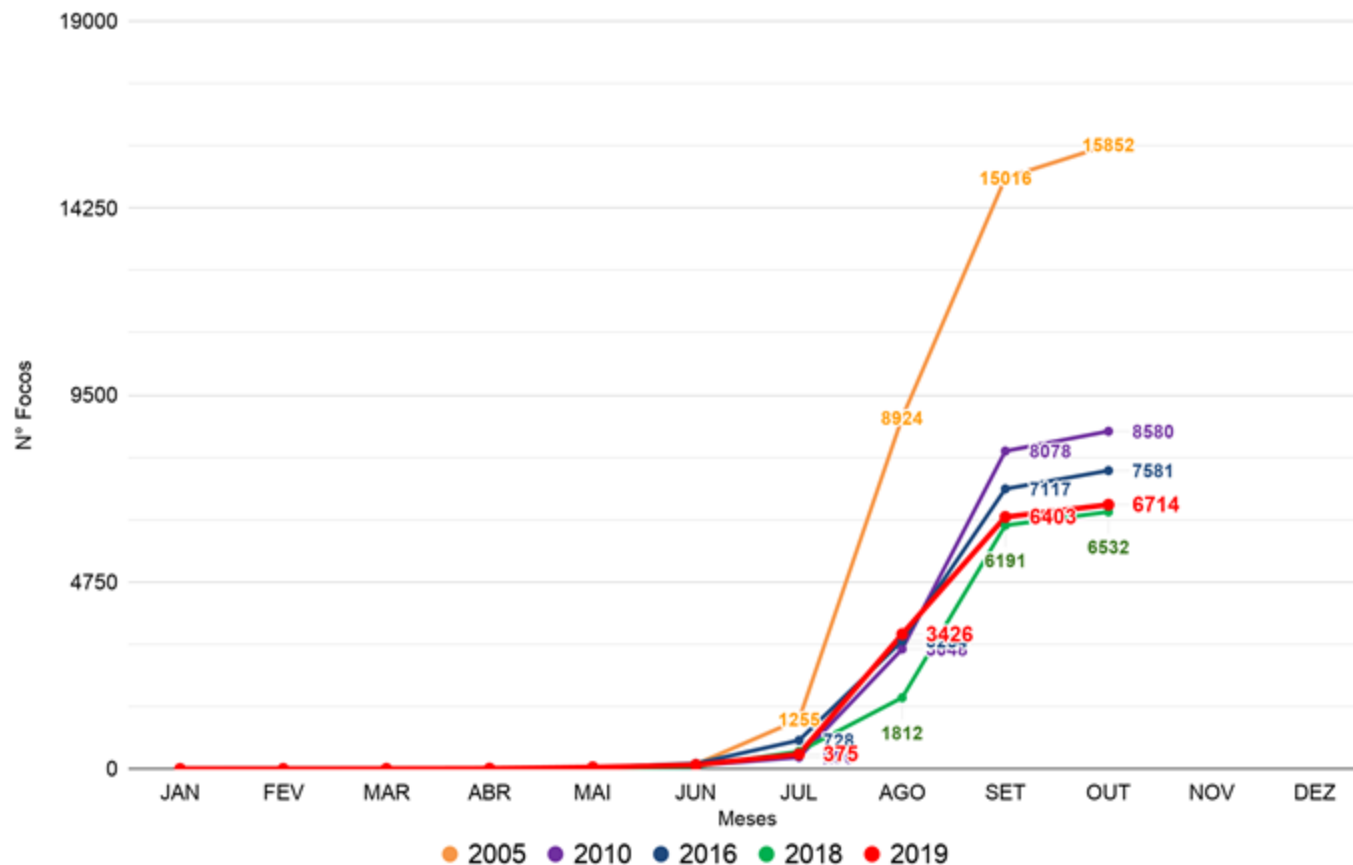
Gráfico 3 - Acumulado de precipitação para Estado do Acre



Acumulado do Mês Outubro



Comparativo de Focos de Calor Anual Acumulados no Estado do Acre - (23/10)



FONTE: PROARCO/INPE(2019) * Satélite de Referência(AQUA Tarde)

O gráfico acima (lateral esquerda) apresenta o acumulado de focos de queimadas do início do mês de outubro (01/10 a 23/10/2019) totalizando **311 focos**, onde o município de Brasileia lidera com 79 focos. No gráfico acima (à direita) do início do ano (01/01/2019) até ontem (23/10/2019) foram registrados **6.714 focos**, ficando abaixo dos anos de 2005, 2010 e 2016 segundo dados do satélite de referência (AQUA Tarde).

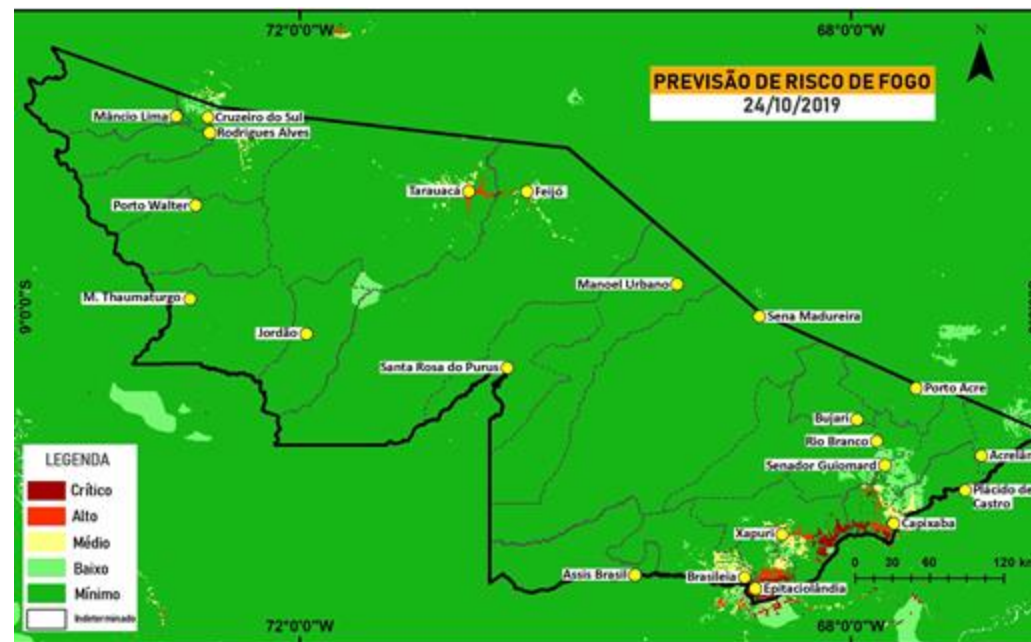
PREVISÃO DE RISCO DE FOGO - 24/10/2019



FOCOS DE QUEIMADAS ÚLTIMAS 24 HORAS

Não houve registro de Focos de Queimadas segundo o satélite de referência (AQUA tarde) no dia (23/10/2019).

O risco de fogo Mínimo e Baixo é previsto em boa parte do estado do Acre. O risco Médio, Alto e Crítico é previsto em pontos isolados no oeste e leste do estado.



FONTE: PROARCO/INPE(2019)