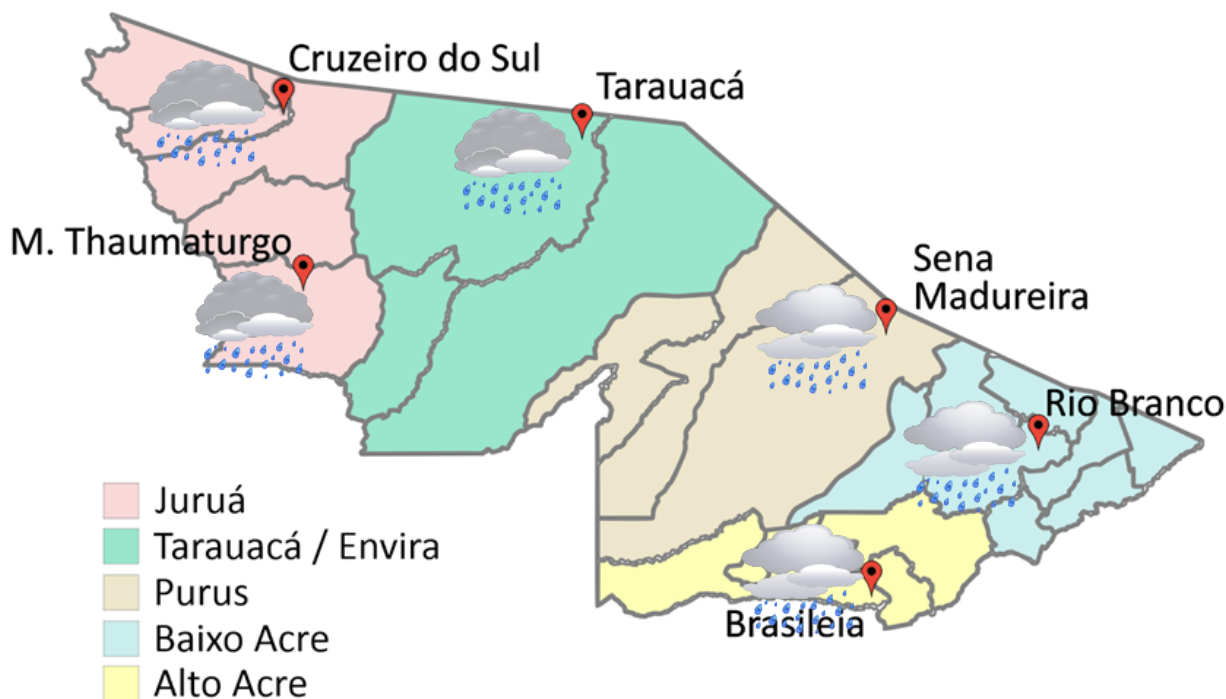


PREVISÃO DO TEMPO

23/10/2019 - Nº 197

A Divisão de Meteorologia do Sistema de Proteção da Amazônia informa que o fluxo convergente de umidade em baixos níveis da atmosfera favorece a organização de muita instabilidade em grande parte do Acre. Por conta disso, nesta quarta-feira o tempo fica bastante instável, com sol sempre entre muitas nuvens e céu variando de nublado a encoberto, e há possibilidade de pancadas de chuva com trovoadas a qualquer hora do dia, em todo o Oeste acreano. Nas demais regiões do Estado, inclusive na Capital Rio Branco, o sol até aparece, mas sempre entre muitas nuvens e com tempo abafado. A previsão do tempo é de céu variando de parcialmente nublado a nublado e entre a tarde e noite ocorrem pancadas de chuva com trovoadas em áreas isoladas.



FONTE:
 Ministério da Defesa
 Sistema de Proteção da Amazônia
 Centro Regional de Porto Velho
 Divisão de Meteorologia e Climatologia - DIVMET

SALA DE SITUAÇÃO
 DE MONITORAMENTO HIDROMETEOROLÓGICO

IMC INSTITUTO DE MUDANÇAS CLIMÁTICAS E REGULAÇÃO DE SERVIÇOS AMBIENTAIS

SECRETARIA DE ESTADO DE
MEIO AMBIENTE

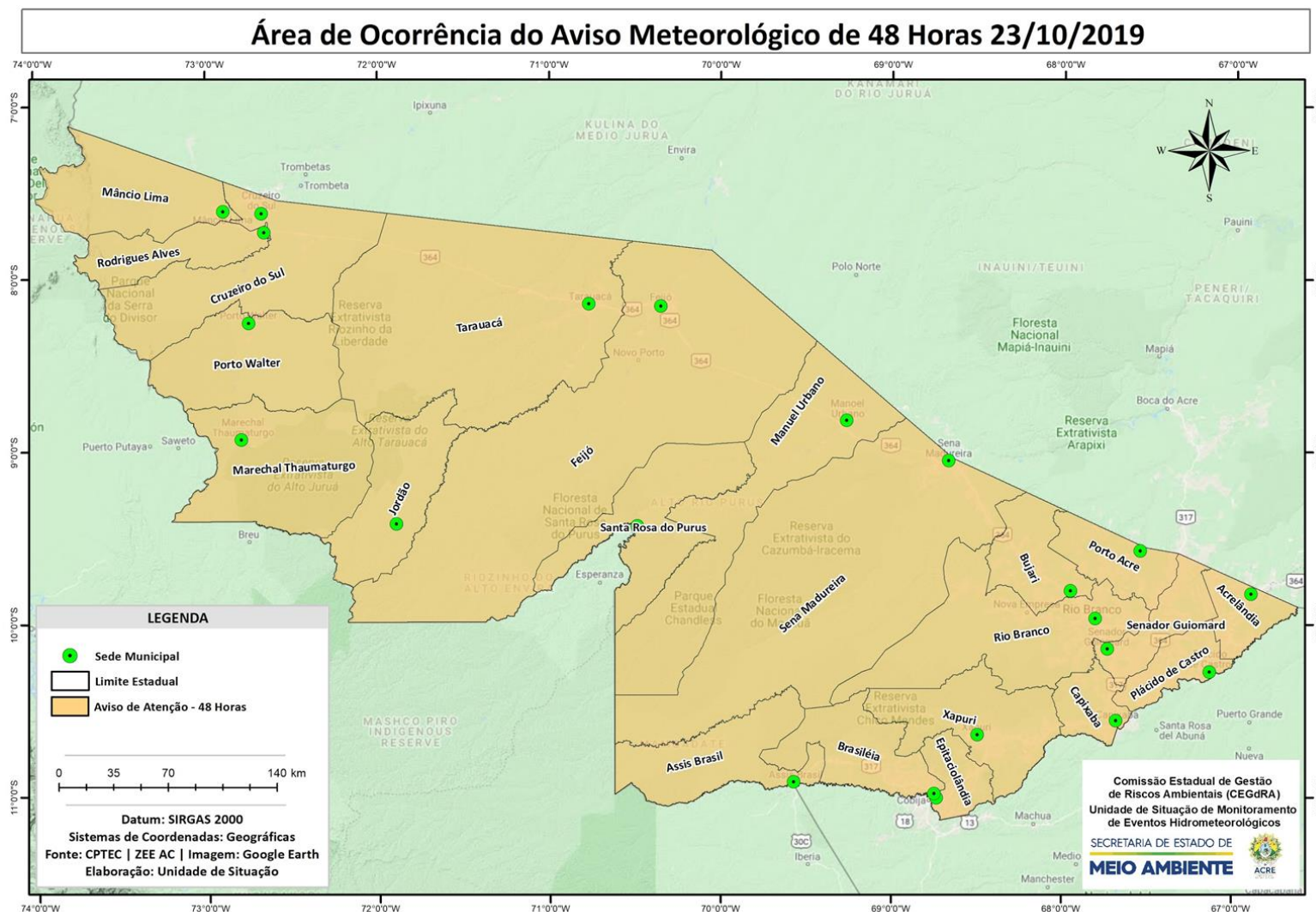


Tabela 1 - Previsões regionais				Fonte: SIPAM
CIDADE	Temp. (°C)	UR (%)	Vento	CONDIÇÃO DO TEMPO
	MAX/MIN	MAX/MIN	DIR.	
Rio Branco	33/23	95/50	W-NW	Céu parcialmente nublado a nublado com pancadas de chuva e trovoadas isoladas.
Brasileia	32/21	95/50	NW-N	Céu parcialmente nublado a nublado com pancadas de chuva e trovoadas isoladas..
Sena Madureira	33/22	95/50	SW-W	Céu parcialmente nublado a nublado com pancadas de chuva e trovoadas isoladas.
Tarauacá	30/23	95/65	E-SE	Céu nublado a encoberto com pancadas de chuva e trovoadas.
Cruzeiro do Sul	29/22	95/65	SE-W	Céu nublado a encoberto com pancadas de chuva e trovoadas.
Marechal Thaumaturgo	29/22	95/65	SE-W	Céu nublado a encoberto com pancadas de chuva e trovoadas.

AVISO METEOROLÓGICO 24/10/2019

Nesta quinta-feira (24/10) ocorrerá chuva forte com raios e rajadas de vento forte na área indicada no mapa.

Fonte: CPTEC/INPE



NÍVEL DOS RIOS

23/10/2019 - Nº 197

Tabela 2 - Nível dos Rios

Rio – Localização	Cota de Estiagem Alerta Alerta Máx.	Leitura do Dia Anterior/ Atual	
Rio Acre - Assis Brasil	4,00 3,50	3,30 3,20	↓
Rio Acre – Brasileia	4,00 3,50	2,92 2,27	↓
Rio Acre – Capixaba	4,00 3,50	2,01 3,34	↑
Rio Acre – Xapuri	2,20 2,00	3,71 4,23	↑
Rio Acre – Rio Branco	3,00 2,69	2,38 2,54	↑
Rio Rola – Rio Branco	3,50 3,00	1,88 2,03	↑
Rio Iaco - Sena Madureira	2,20 2,00	2,15 2,09	↓
Rio Purus – Manoel Urbano	2,50 2,00	4,34 4,26	↓
Rio Envira – Feijó	2,50 2,00	4,82 4,55	↓
Rio Juruá – Cruzeiro do Sul	2,30 2,00	5,16* 5,15*	↓

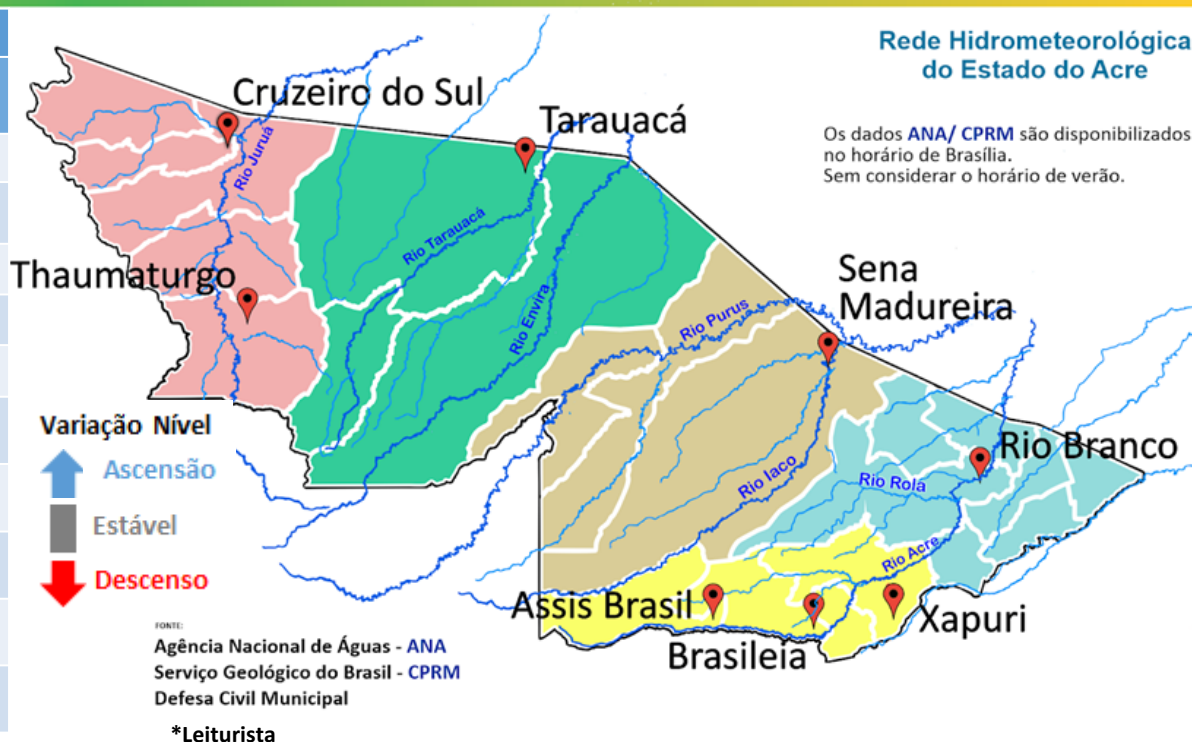
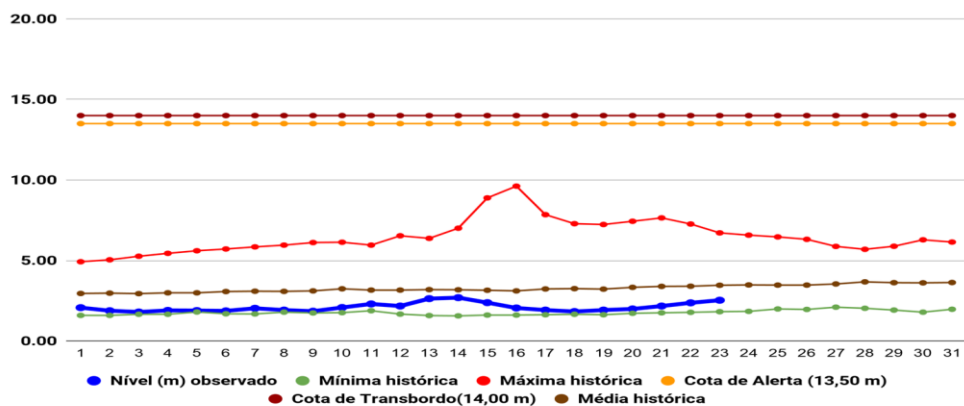
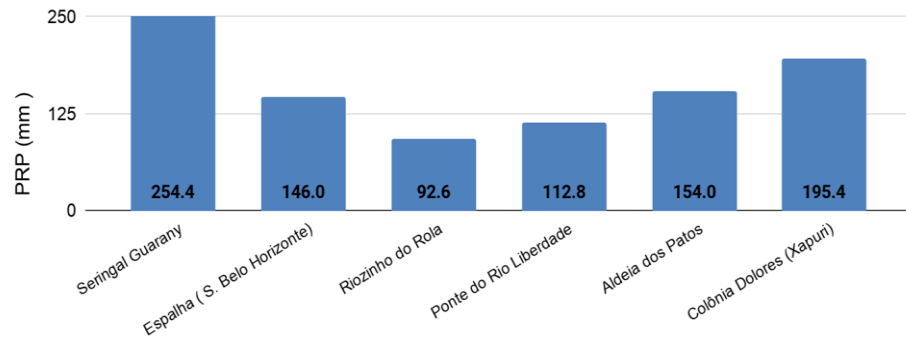


Gráfico 1 - Tendência do Nível do Rio Acre (Rio Branco) OUTUBRO 2019



Na leitura de hoje (23/10/2019), de acordo com a Tabela 2, as plataformas de monitoramento indicam redução de nível nos rios monitorados, na leitura das 07h00m, exceto Rio Acre em Capixaba, Xapuri, Rio Branco e Rio Rola em Rio Branco. No gráfico 1, o Rio Acre em Rio Branco apresenta nível de 2,54 m (linha azul), mostrando-se acima da mínima histórica – 1,83 m (linha verde) para o período.

Gráfico 2 - Acumulado de precipitação para Estado do Acre



O **Gráfico 2 acima** apresenta o acumulado de chuva do início do mês de outubro (01/10/2019) até hoje (23/10/2019 – 10h00). A estação de monitoramento do Seringal Guarany registrou (254,4 mm), Colônia Dolores - Xapuri (195,4 mm), Aldeia dos Patos (154,0 mm), Espalha - S. Belo Horizonte (146,0 mm), Ponte do Rio Liberdade (112,8 mm) e Riozinho do Rola registrou (92,6 mm).

O **Gráfico 3 ao lado** apresenta o acumulado de chuva do início do mês de outubro (01/10/2019) até hoje (23/10/2019 – 10h00) para as estações de monitoramento que possuem série climatológica para efeito de comparação, onde é possível observar se a chuva está abaixo ou acima do esperado para o mês. Os maiores acumulados de chuva registrados foram em Santa Rosa (183,6 mm), Rio Branco - INMET (181,5 mm), Tarauacá (155,2 mm), Porto Acre (129,0 mm), Assis Brasil (128,0 mm), Mâncio Lima (114,8 mm) e Cruzeiro do Sul - INMET (112,2 mm).

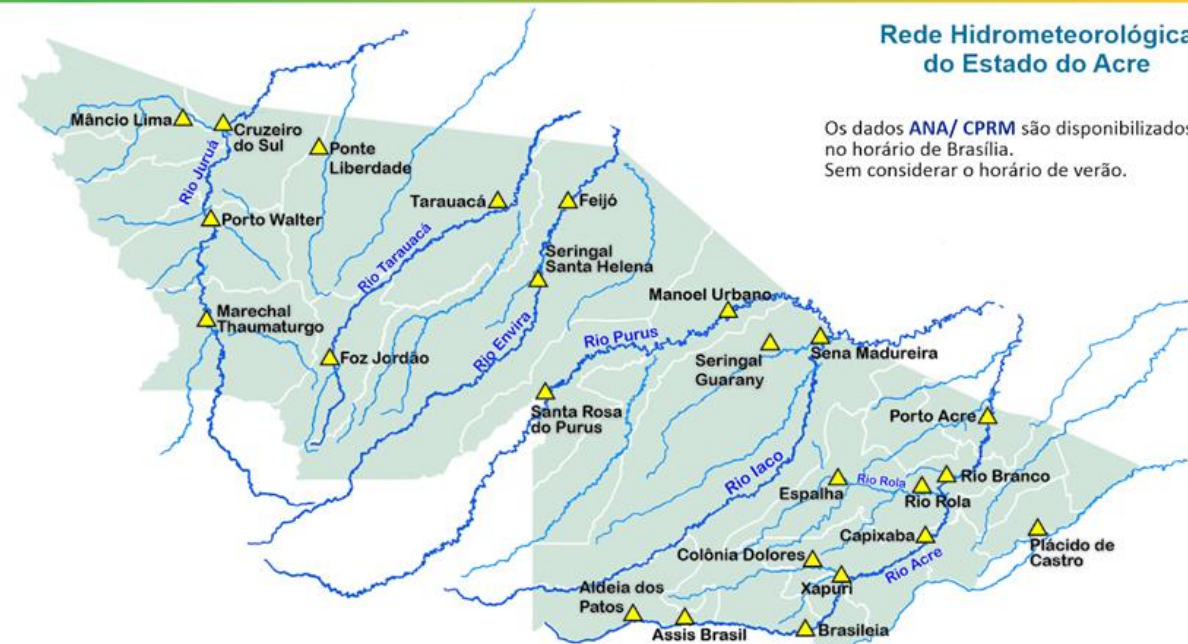
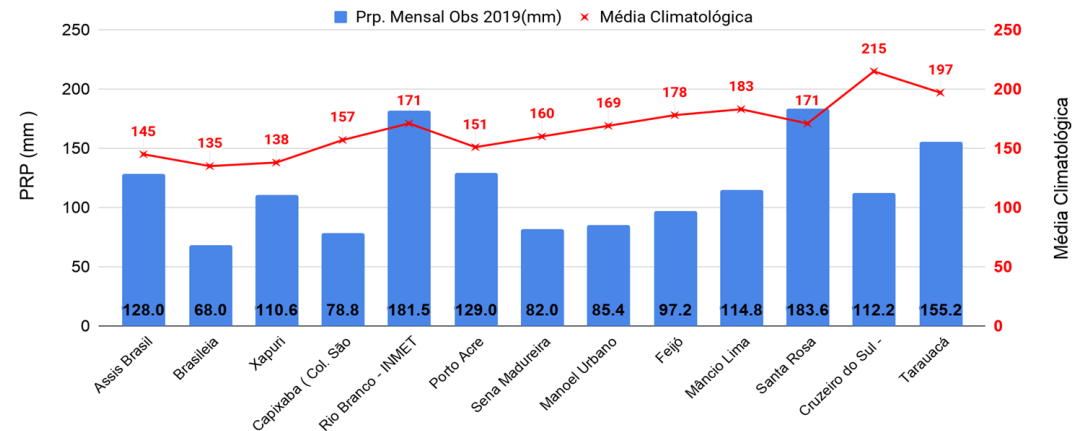
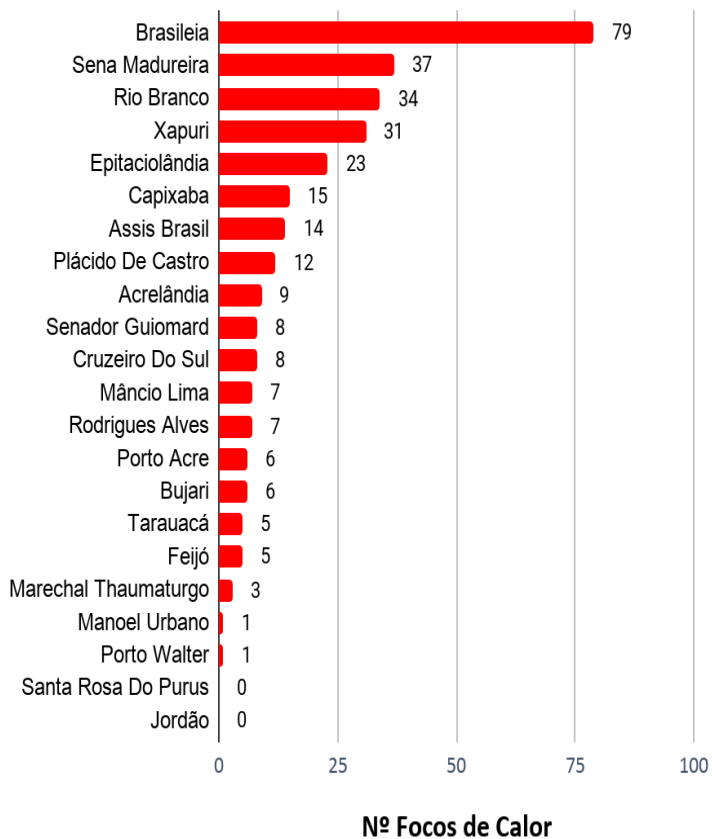


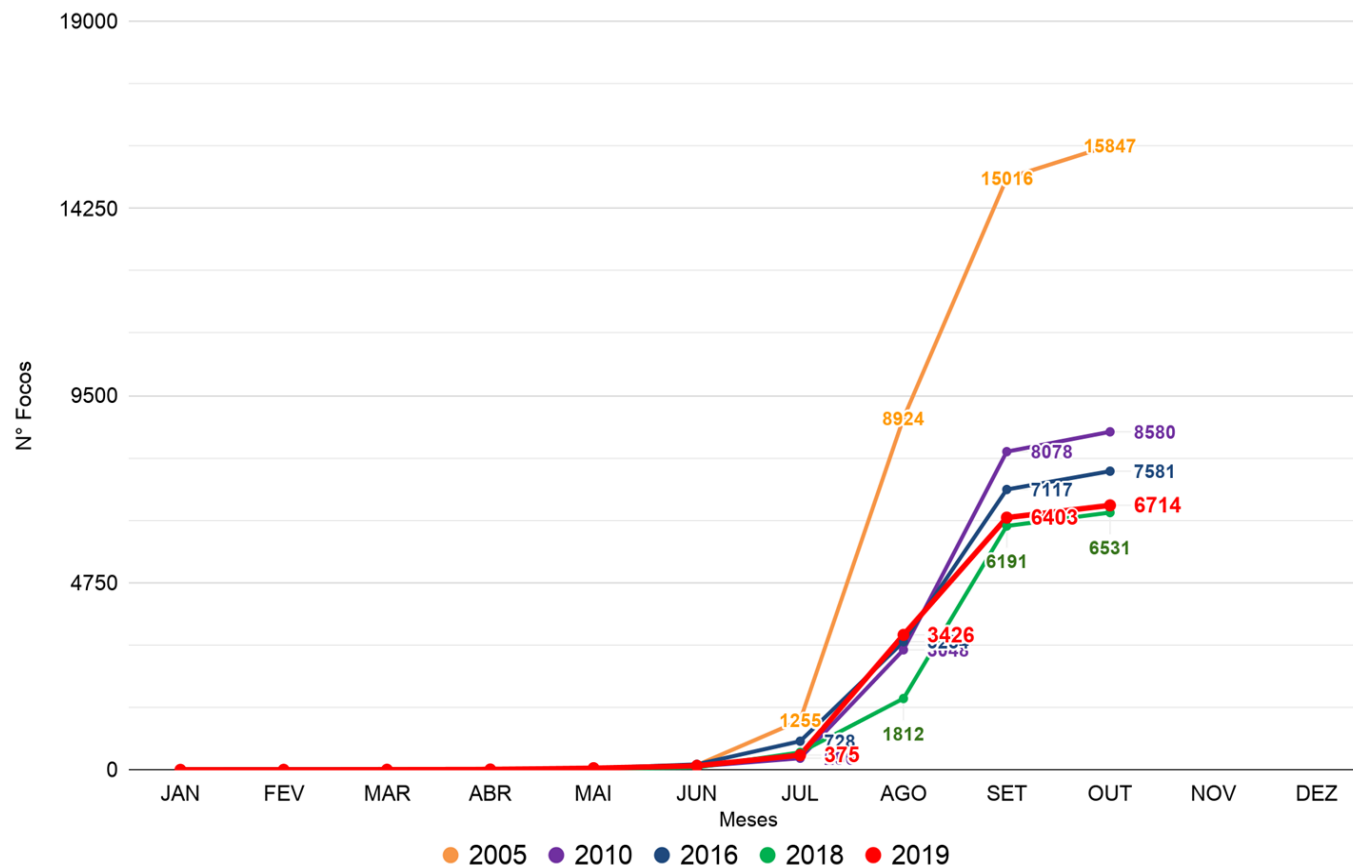
Gráfico 3 - Acumulado de precipitação para Estado do Acre



Acumulado do Mês Outubro



Comparativo de Focos de Calor Anual Acumulados no Estado do Acre - (22/10)



FONTE: PROARCO/INPE(2019) * Satélite de Referência(AQUA Tarde)

O Gráfico acima (lateral esquerda) apresenta o acumulado de focos de queimadas do início do mês de outubro (01/10 a 22/10/2019) totalizando **311 focos**, onde o município de Brasileia lidera com 79 focos. No gráfico acima (à direita) do início do ano (01/01/2019) até ontem (22/10/2019) foram registrados **6.714 focos**, ficando abaixo dos anos de 2005, 2010 e 2016 segundo dados do satélite de referência (AQUA Tarde).

PREVISÃO DE RISCO DE FOGO - 23/10/2019

O risco de fogo Mínimo e Baixo é previsto em boa parte do estado do Acre. O risco Médio, Alto e Crítico é previsto em pontos isolados no oeste e leste do estado.

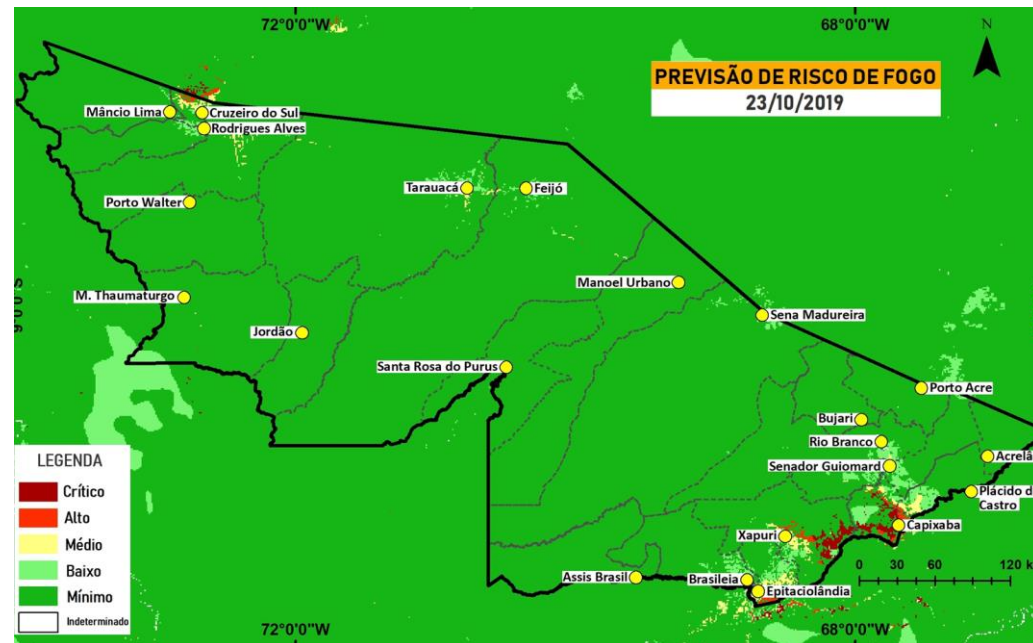
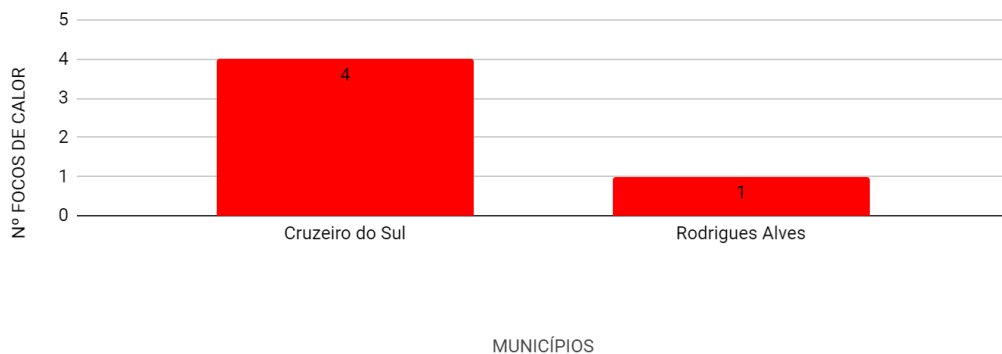


Gráfico 6 - Acumulado de Focos de Queimadas 22/10/2019



FOCOS DE QUEIMADAS ÚLTIMAS 24 HORAS

O Gráfico 6 acima apresenta o registro de 5 Focos de Queimadas segundo o satélite de referência (AQUA tarde), os municípios que apresentaram focos acumulados no dia (22/10/2019), foram em Cruzeiro do Sul com 04 focos e Rodrigues Alves com 01 foco de queimada.

FONTE: PROARCO/INPE(2019)