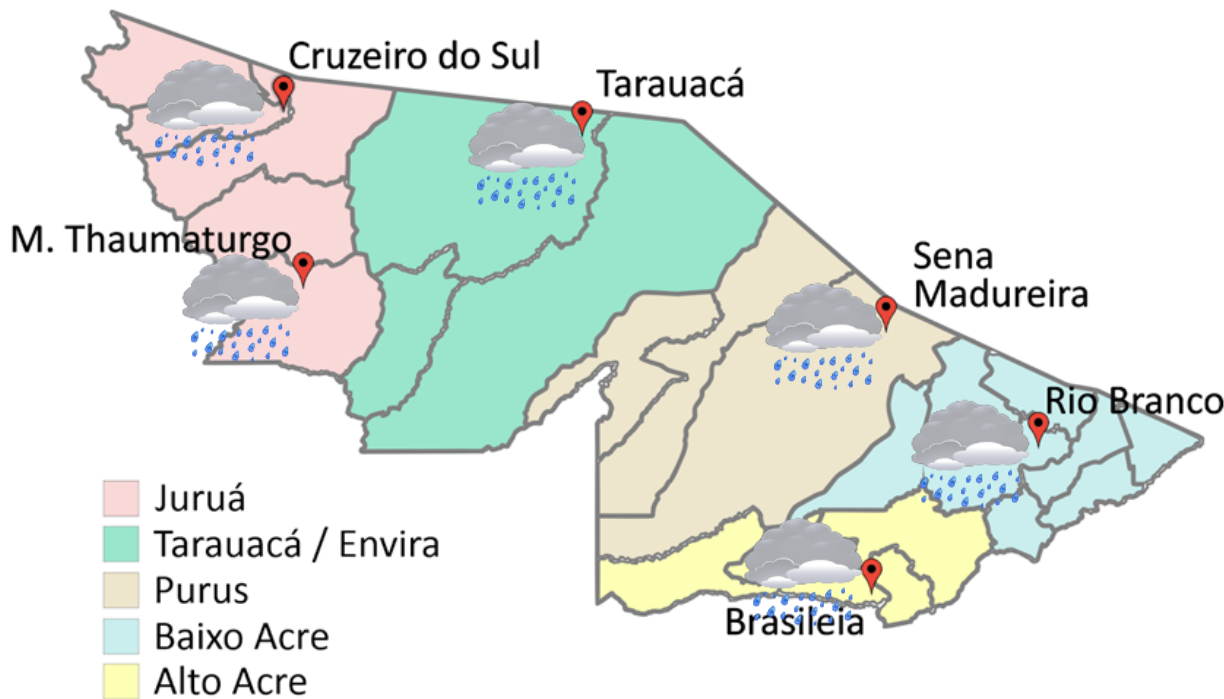


PREVISÃO DO TEMPO

18/10/2019 - Nº 194

A Divisão de Meteorologia do Sistema de Proteção da Amazônia informa que nesta sexta-feira a instabilidade ainda se espalha por todo o Sul da Amazônia, inclusive no Acre, fazendo com que o sol apareça sempre entre muitas nuvens. A previsão para todas as regiões acreanas, inclusive a capital Rio Branco, é de céu nublado com pancadas de chuva e trovoadas que deverão ocorrer entre a tarde e a noite.



FONTE:
 Ministério da Defesa
 Sistema de Proteção da Amazônia
 Centro Regional de Porto Velho
 Divisão de Meteorologia e Climatologia - DIVMET

Tabela 1 - Previsões regionais Fonte: SIPAM

CIDADE	Temp. (°C)	UR (%)	Vento	CONDIÇÃO DO TEMPO
	MAX/MIN	MAX/MIN	DIR.	
Rio Branco	32/22	95/55	W-NE	Céu nublado com pancadas de chuva e trovoadas.
Brasileia	31/22	95/55	W-SE	Céu nublado com pancadas de chuva e trovoadas.
Sena Madureira	32/21	95/55	N-NW	Céu nublado com pancadas de chuva e trovoadas.
Tarauacá	31/22	95/60	N-W	Céu nublado com pancadas de chuva e trovoadas.
Cruzeiro do Sul	32/22	95/60	SE-E	Céu nublado com pancadas de chuva e trovoadas.
Marechal Thaumaturgo	32/22	95/60	SE-E	Céu nublado com pancadas de chuva e trovoadas.

NÍVEL DOS RIOS

18/10/2019 - Nº 194

Tabela 2 - Nível dos Rios

Rio – Localização	Cota de Estiagem Alerta Alerta Máx.	Leitura do Dia Anterior/ Atual	
Rio Acre - Assis Brasil	4,00 3,50	2,71 2,96	↑
Rio Acre – Brasileia	4,00 3,50	1,23 1,55	↑
Rio Acre – Capixaba	4,00 3,50	1,45 1,58	↑
Rio Acre – Xapuri	2,20 2,00	2,11 2,20	↑
Rio Acre – Rio Branco	3,00 2,69	1,93 1,84	↓
Rio Rola – Rio Branco	3,50 3,00	1,26 1,28	↑
Rio Iaco - Sena Madureira	2,20 2,00	1,42 1,56	↑
Rio Envira – Feijó	2,50 2,00	4,18 4,04	↓
Rio Tarauacá – Tarauacá	2,20 2,00	SL SL	
Rio Juruá – Cruzeiro do Sul	2,30 2,00	5,22* 5,26*	↑

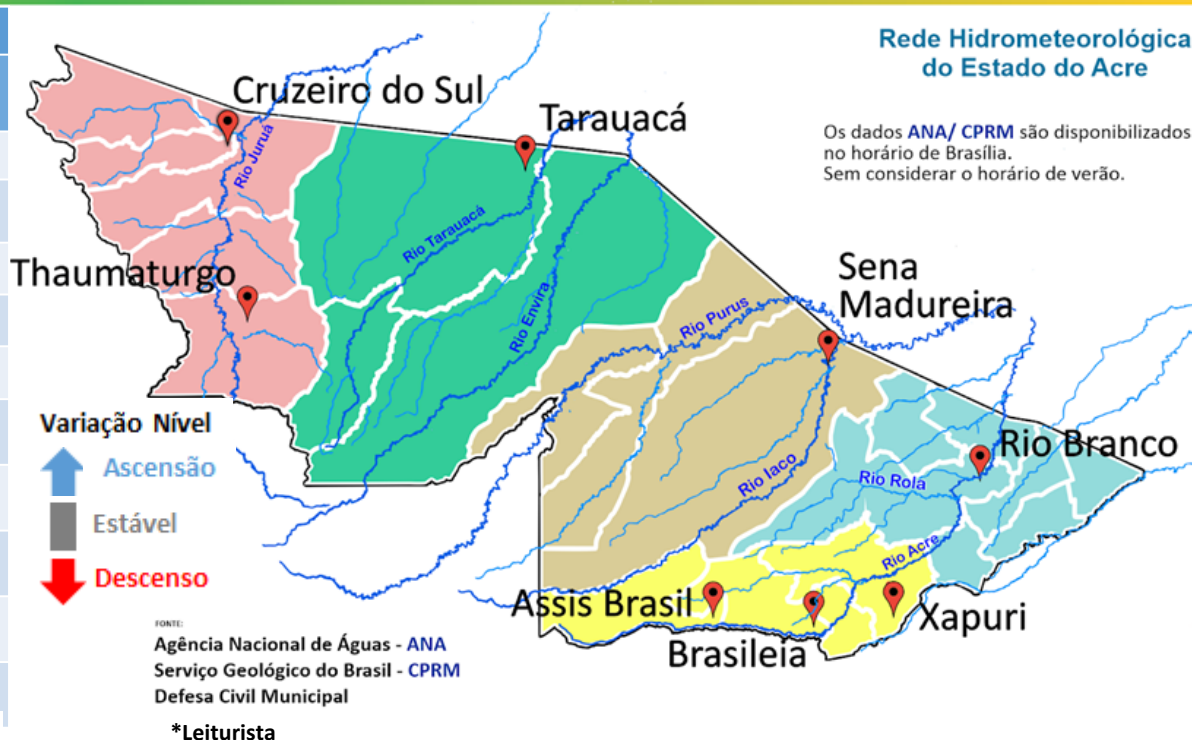
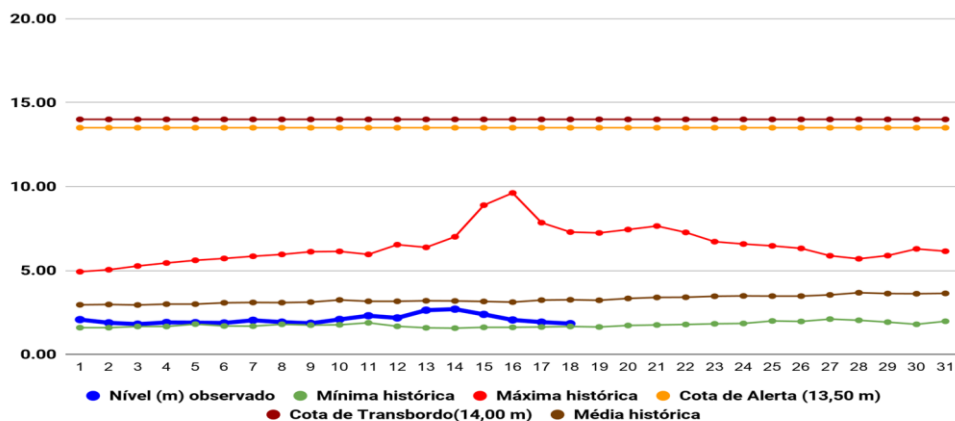
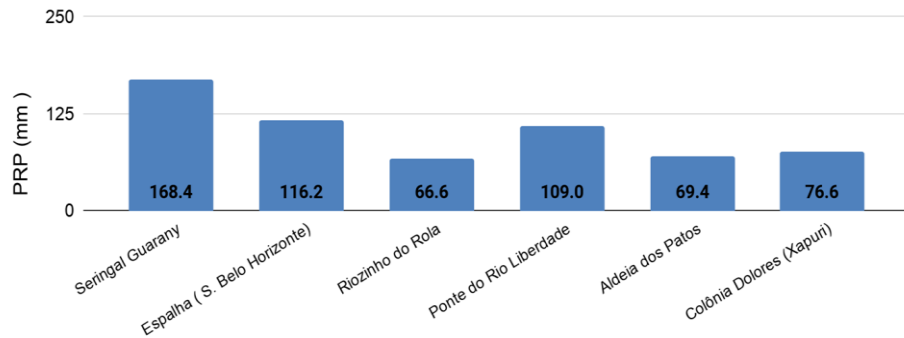


Gráfico 1 - Tendência do Nível do Rio Acre (Rio Branco) OUTUBRO 2019



Na leitura de hoje (18/10/2019), de acordo com a Tabela 2, as plataformas de monitoramento indicam elevação de nível nos rios monitorados, na leitura das 07h00m, exceto Rio Acre em Rio Branco e Rio Envira em Feijó. No gráfico 1, o Rio Acre em Rio Branco apresenta nível de 1,84 m (linha azul), mostrando-se acima da mínima histórica – 1,67 m (linha verde) para o período.

Gráfico 2 - Acumulado de precipitação para Estado do Acre



O **Gráfico 2 acima** apresenta o acumulado de chuva do início do mês de outubro (01/10/2019) até hoje (18/10/2019 – 10h00). A estação de monitoramento do Seringal Guarany registrou (168,4 mm), Espalha - S. Belo Horizonte (116,2 mm), Ponte do Rio Liberdade (109,0 mm), Colônia Dolores - Xapuri (76,6 mm), Aldeia dos Patos (69,4 mm) e Riozinho do Rola registrou (66,6 mm).

O **Gráfico 3 ao lado** apresenta o acumulado de chuva do início do mês de outubro (01/10/2019) até hoje (18/10/2019 – 10h00) para as estações de monitoramento que possuem série climatológica para efeito de comparação, onde é possível observar se a chuva está abaixo ou acima do esperado para o mês. Os maiores acumulados de chuva registrados foram em Tarauacá (130,4 mm), Rio Branco - INMET (128,7 mm), Cruzeiro do Sul - INMET (110,6 mm), Mâncio Lima (105,0 mm), Porto Acre (90,6 mm), Santa Rosa (90,2 mm) e Assis Brasil (70,8 mm).

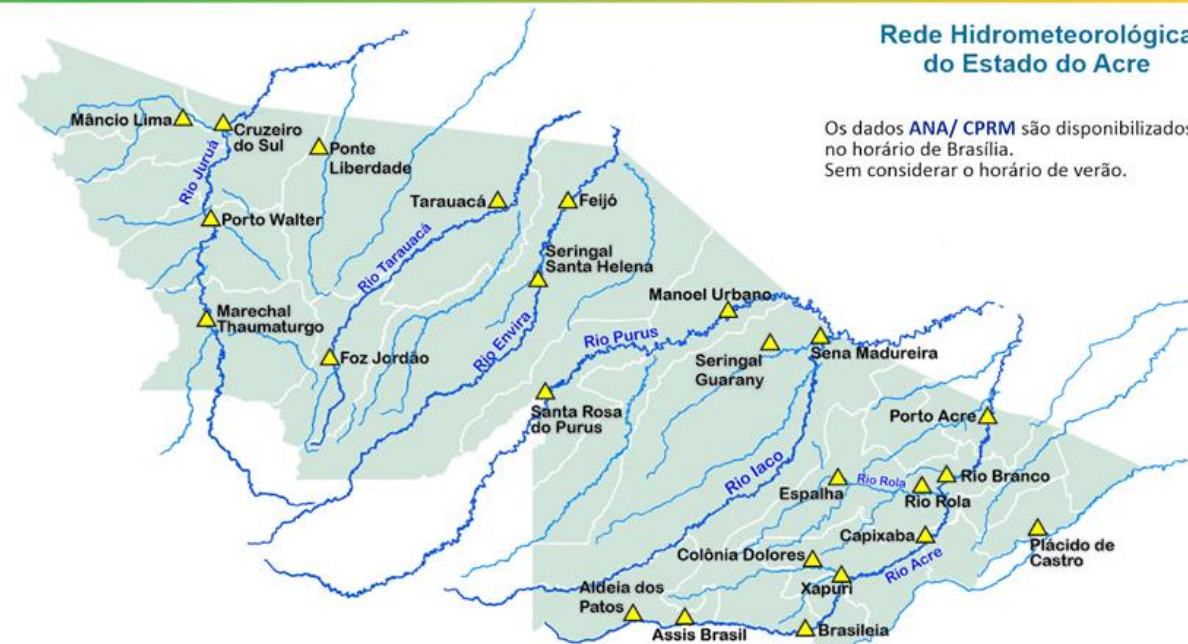
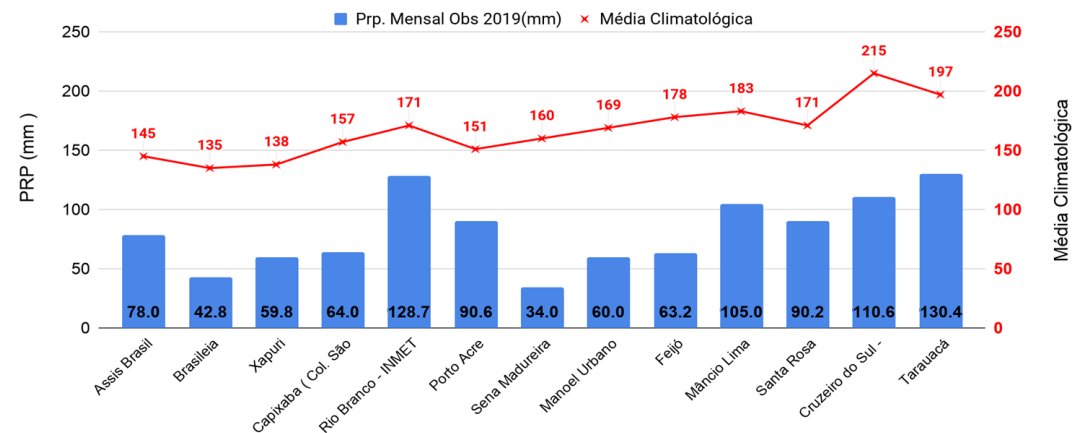
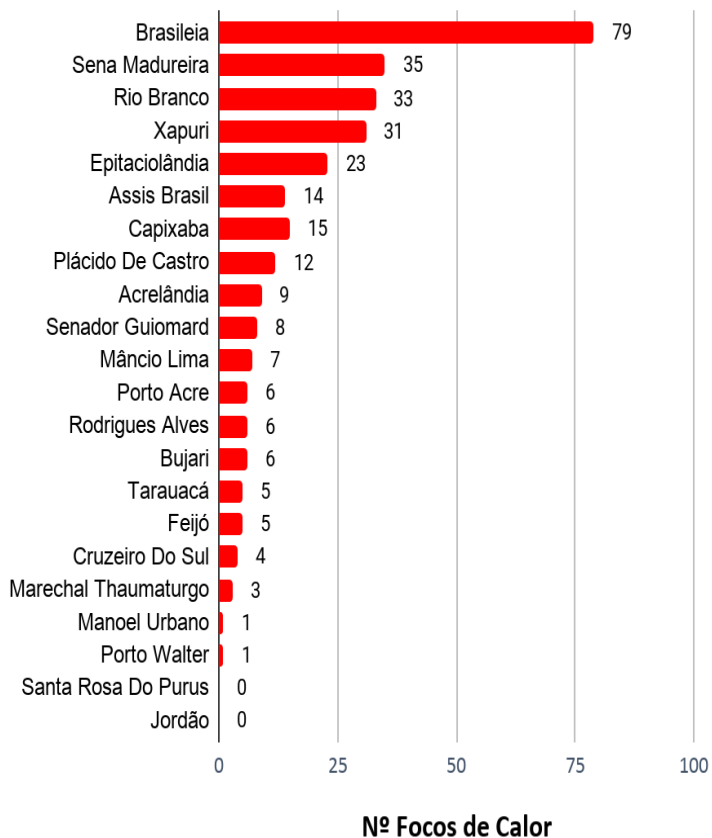


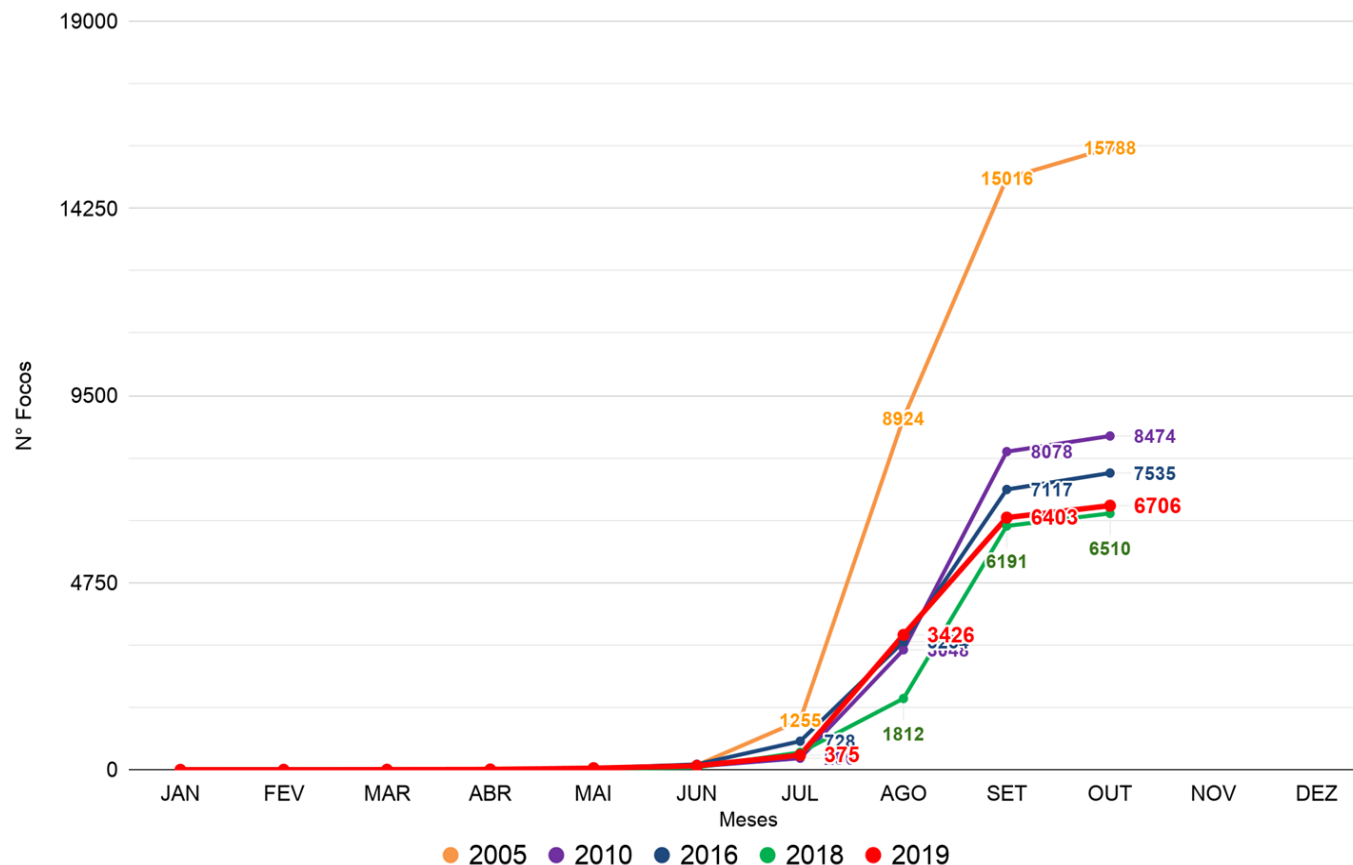
Gráfico 3 - Acumulado de precipitação para Estado do Acre



Acumulado do Mês Outubro



Comparativo de Focos de Calor Anual Acumulados no Estado do Acre - (17/10)



FONTE: PROARCO/INPE(2019) * Satélite de Referência(AQUA Tarde)

O Gráfico acima (lateral esquerda) apresenta o acumulado de focos de queimadas do início do mês de outubro (01/10 a 17/10/2019) totalizando **303 focos**, onde o município de Brasileia lidera com 79 focos. No gráfico acima (à direita) do início do ano (01/01/2019) até ontem (17/10/2019) foram registrados **6.706** focos, ficando abaixo dos anos de 2005, 2010 e 2016 segundo dados do satélite de referência (AQUA Tarde).

PREVISÃO DE RISCO DE FOGO - 18/10/2019

O risco de fogo Mínimo e Baixo é previsto em boa parte do estado do Acre. O risco Médio é previsto em pontos isolados no leste do estado. O risco de fogo Alto e Crítico é previsto nas regionais do Alto e Baixo Acre, e em alguns municípios como Tarauacá e Feijó.

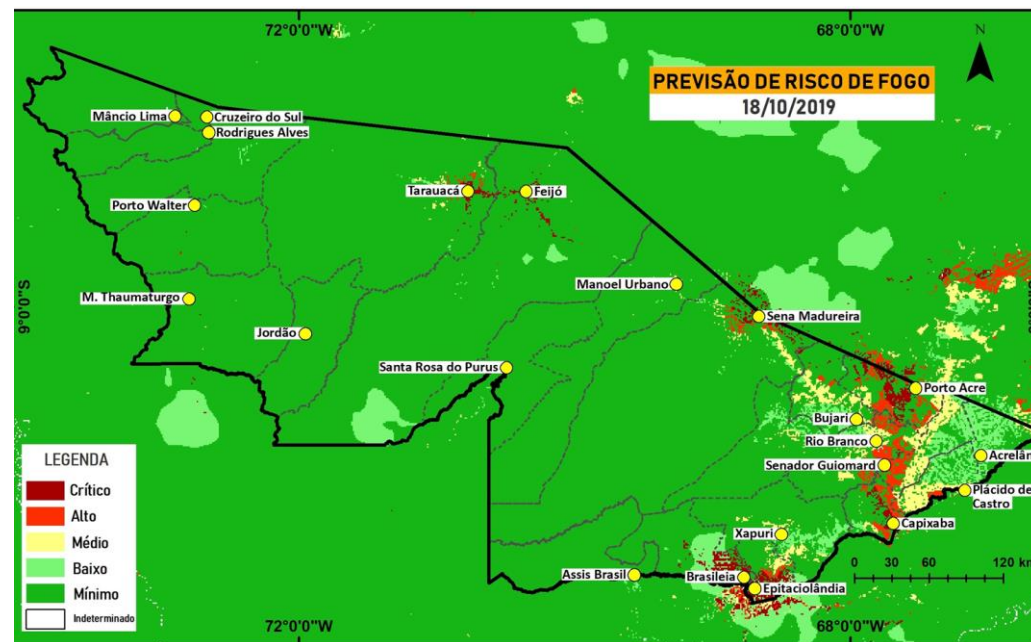
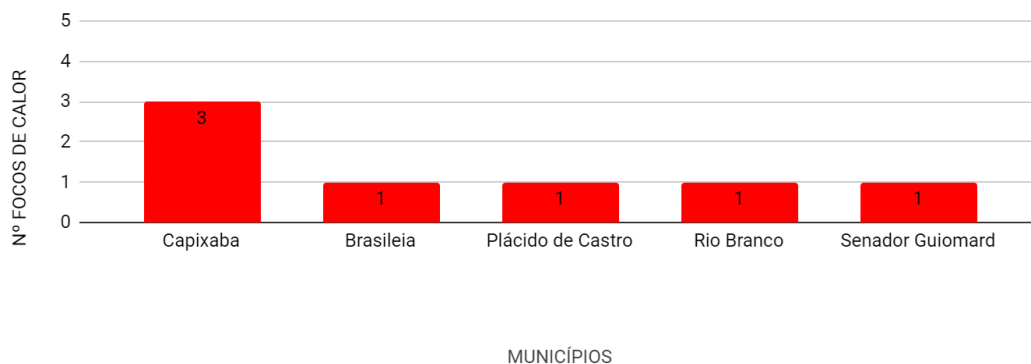


Gráfico 6 - Acumulado de Focos de Queimadas 17/10/2019



FOCOS DE QUEIMADAS ÚLTIMAS 24 HORAS

O Gráfico 6 acima apresenta o registro de **7 Focos de Queimadas segundo o satélite de referência (AQUA tarde)**, os municípios que apresentaram o maior número de focos acumulados no dia (17/10/2019), foram Capixaba com 3 focos e Brasileia com 1 foco de queimadas.

FONTE: PROARCO/INPE(2019)