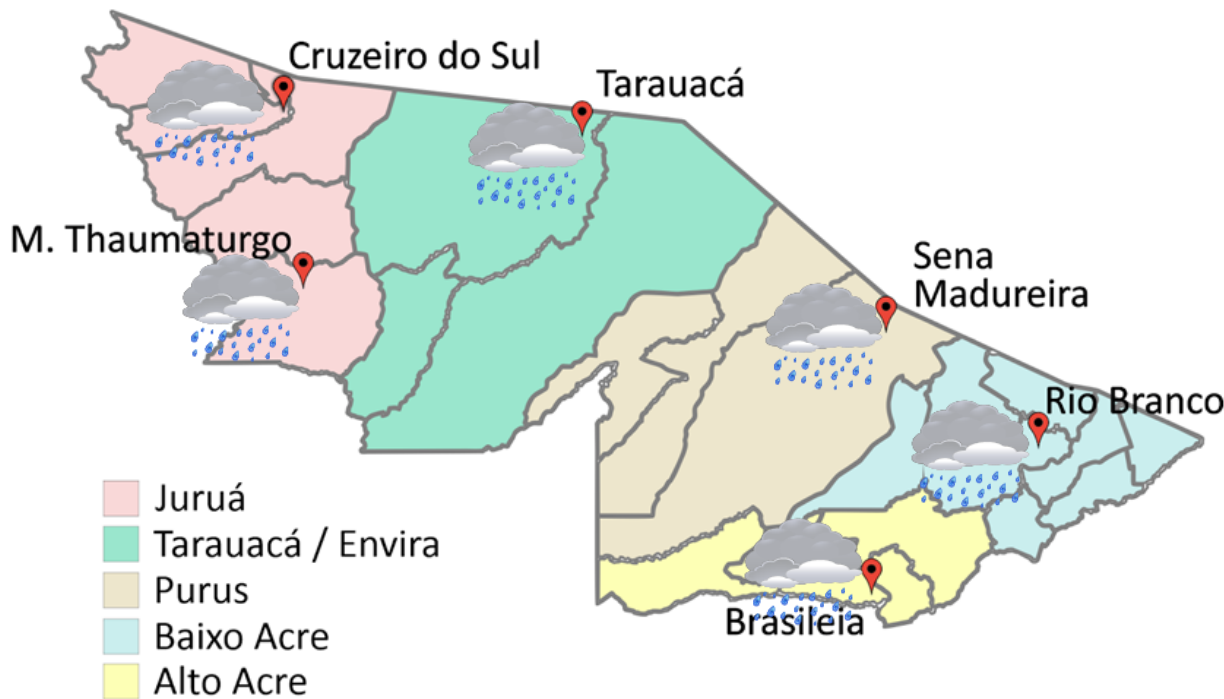


PREVISÃO DO TEMPO

17/10/2019 - Nº 193

A Divisão de Meteorologia do Sistema de Proteção da Amazônia informa que nesta quinta-feira o tempo não muda e segue instável em todo o Estado do Acre. Na região do vale do Juruá, o sol aparece pouco, sempre em muitas nuvens, deixando o céu nublado, com períodos de céu encoberto, e tem possibilidade de chuva a qualquer hora do dia. Nas demais regiões acreanas, inclusive na Capital Rio Branco, o sol até aparece um pouco, mas sempre entre nuvens, deixando o tempo nublado, e pancadas de chuva acompanhadas de trovoadas deverão ocorrer entre a tarde e noite.



- Juruá
- Tarauacá / Envira
- Purus
- Baixo Acre
- Alto Acre

FONTE:
 Ministério da Defesa
 Sistema de Proteção da Amazônia
 Centro Regional de Porto Velho
 Divisão de Meteorologia e Climatologia - DIVMET

SALA DE SITUAÇÃO
 DE MONITORAMENTO HIDROMETEOROLÓGICO

IMC INSTITUTO DE MUDANÇAS CLIMÁTICAS E REGULAÇÃO DE SERVIÇOS AMBIENTAIS

SECRETARIA DE ESTADO DE
MEIO AMBIENTE

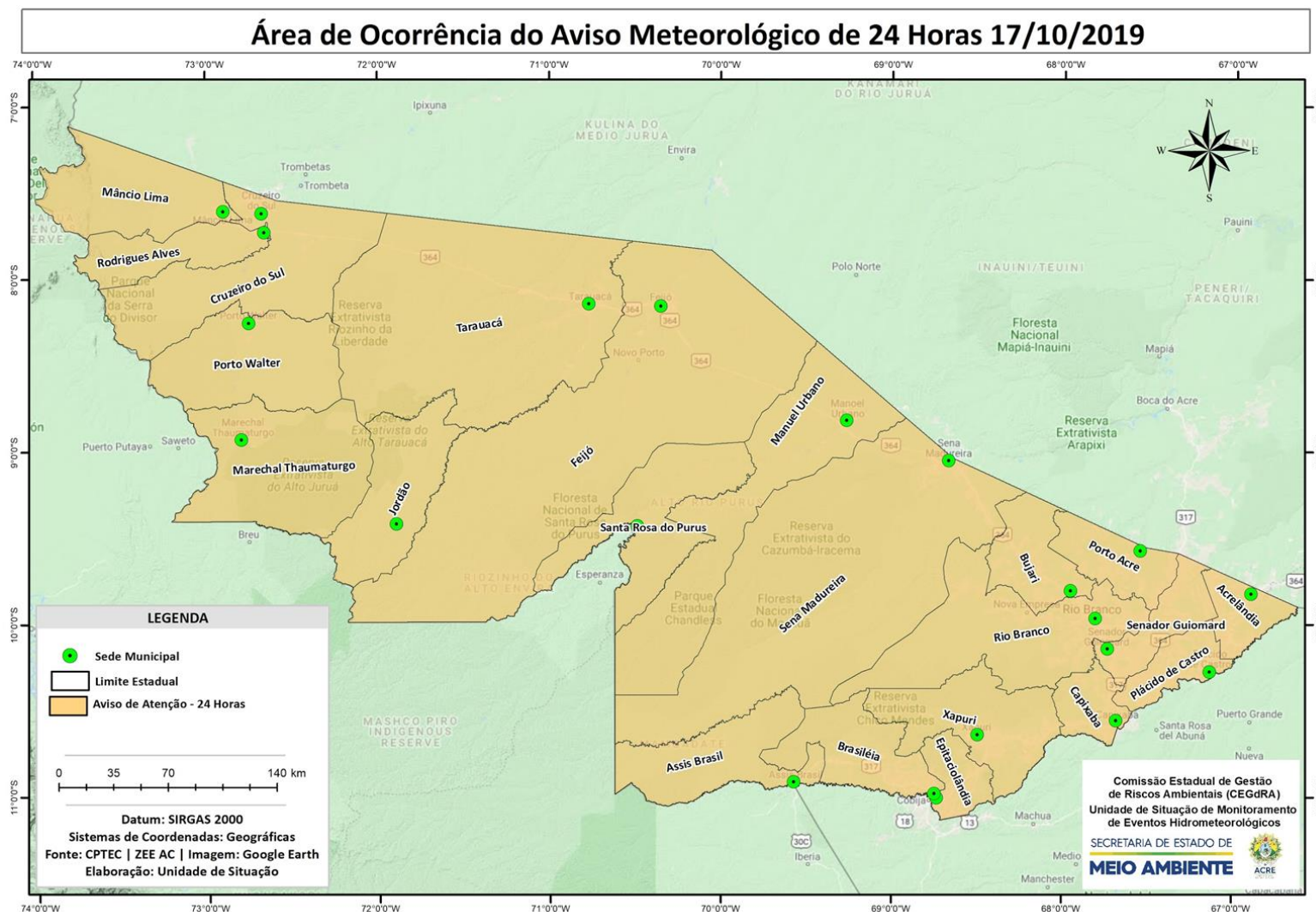


Tabela 1 - Previsões regionais				Fonte: SIPAM
CIDADE	Temp. (°C)	UR (%)	Vento	CONDIÇÃO DO TEMPO
	MAX/MIN	MAX/MIN	DIR.	
Rio Branco	30/22	95/60	SE-N	Céu nublado com pancadas de chuva e trovoadas.
Brasileia	30/21	95/55	SE-E	Céu nublado com pancadas de chuva e trovoadas.
Sena Madureira	31/22	95/55	W-NW	Céu nublado com pancadas de chuva e trovoadas.
Tarauacá	29/22	100/65	E-NW	Céu nublado a encoberto com chuva.
Cruzeiro do Sul	29/22	100/65	NW-N	Céu nublado a encoberto com chuva.
Marechal Thaumaturgo	29/22	100/65	NW-N	Céu nublado a encoberto com chuva.

AVISO METEOROLÓGICO 17/10/2019

O mapa ao lado, indica que na área em destaque do mapa, ocorrerão pancadas de chuva localmente fortes acompanhadas de descargas elétricas e rajadas de vento pontuais.

Fonte: CPTEC/INPE



NÍVEL DOS RIOS

17/10/2019 - Nº 193

Tabela 2 - Nível dos Rios

Rio – Localização	Cota de Estiagem Alerta Alerta Máx.	Leitura do Dia Anterior/ Atual	
Rio Acre - Assis Brasil	4,00 3,50	2,65 2,71	↑
Rio Acre – Brasileia	4,00 3,50	1,23 1,23	■
Rio Acre – Capixaba	4,00 3,50	1,48 1,45	↓
Rio Acre – Rio Branco	3,00 2,69	2,06 1,93	↓
Rio Rola – Rio Branco	3,50 3,00	1,24 1,26	↑
Rio Iaco - Sena Madureira	2,20 2,00	1,34 1,42	↑
Rio Envira – Feijó	2,50 2,00	4,38 4,18	↓
Rio Tarauacá – Tarauacá	2,20 2,00	SL SL	
Rio Juruá – Cruzeiro do Sul	2,30 2,00	5,15* 5,22*	↑

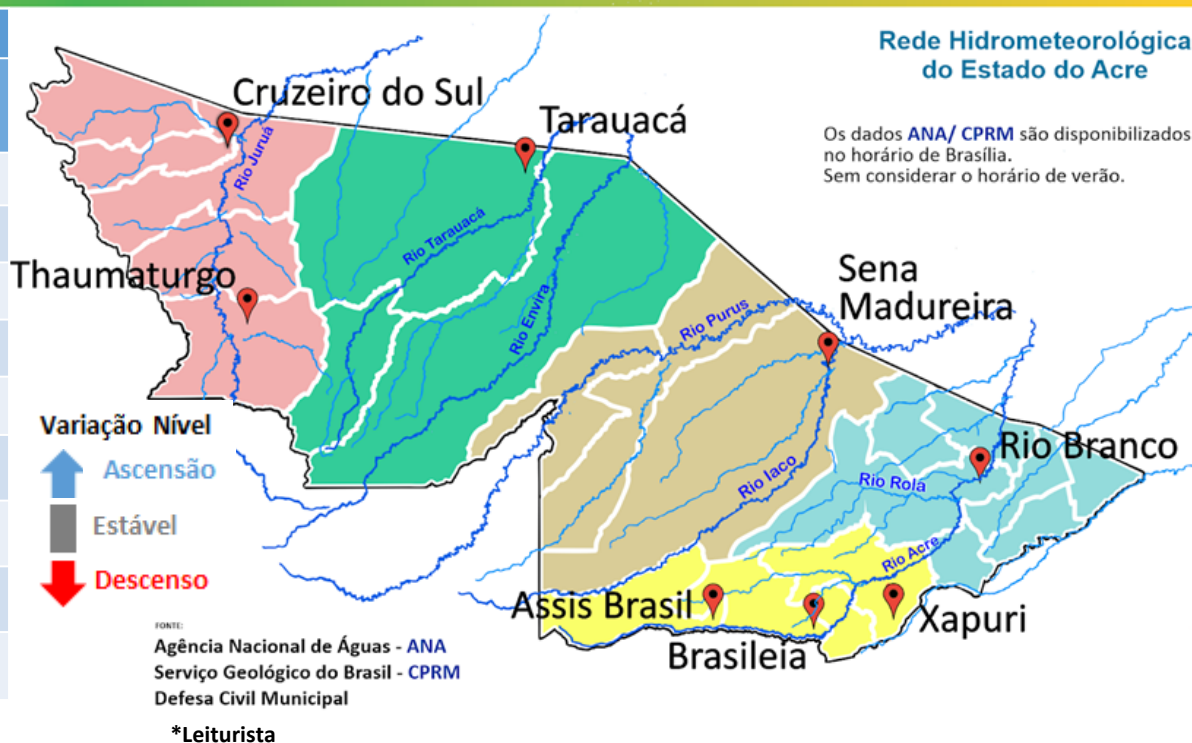
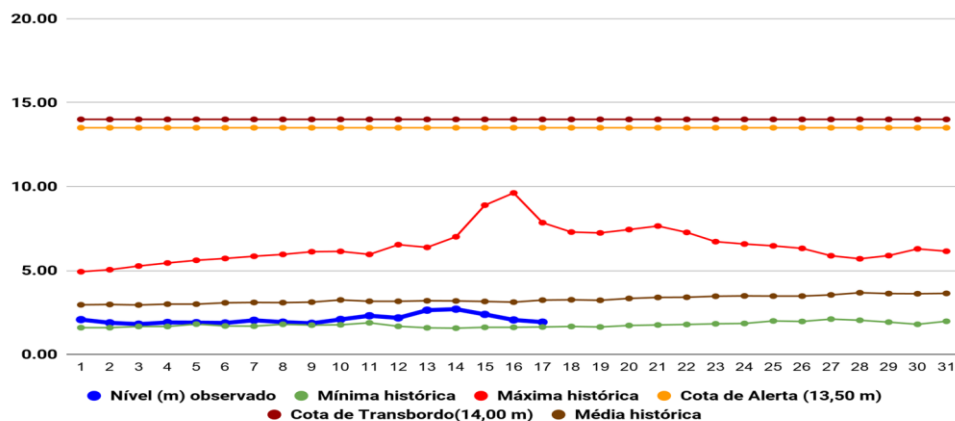
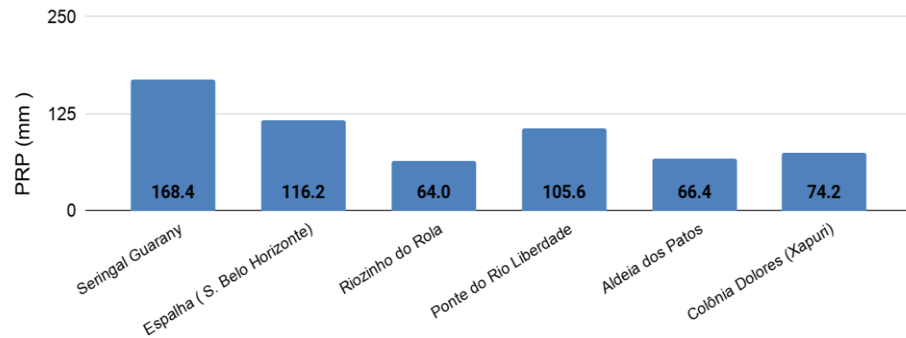


Gráfico 1 - Tendência do Nível do Rio Acre (Rio Branco) OUTUBRO 2019



Na leitura de hoje (17/10/2019), de acordo com a Tabela 2, as plataformas de monitoramento indicam elevação de nível nos rios monitorados, na leitura das 07h00m, exceto Rio Acre em Capixaba, Rio Branco e Rio Envira em Feijó. O Rio Acre em Brasileia apresentou estabilidade. No gráfico 1, o Rio Acre em Rio Branco apresenta nível de 1,93 m (linha azul), mostrando-se acima da mínima histórica – 1,64 m (linha verde) para o período.

Gráfico 2 - Acumulado de precipitação para Estado do Acre



O **Gráfico 2 acima** apresenta o acumulado de chuva do início do mês de outubro (01/10/2019) até hoje (17/10/2019 – 10h00). A estação de monitoramento do Seringal Guarany registrou (168,4 mm), Espalha - S. Belo Horizonte (116,2 mm), Ponte do Rio Liberdade (105,6 mm), Colônia Dolores - Xapuri (74,2 mm), Aldeia dos Patos (66,4 mm) e Riozinho do Rola registrou (64,0 mm).

O **Gráfico 3 ao lado** apresenta o acumulado de chuva do início do mês de outubro (01/10/2019) até hoje (17/10/2019 – 10h00) para as estações de monitoramento que possuem série climatológica para efeito de comparação, onde é possível observar se a chuva está abaixo ou acima do esperado para o mês. Os maiores acumulados de chuva registrados foram em Tarauacá (129,6 mm), Rio Branco - INMET (114,9 mm), Cruzeiro do Sul - INMET (110,4 mm), Porto Acre (90,6 mm), Santa Rosa (89,2 mm) Mâncio Lima (86,8 mm), e Assis Brasil (70,8 mm).

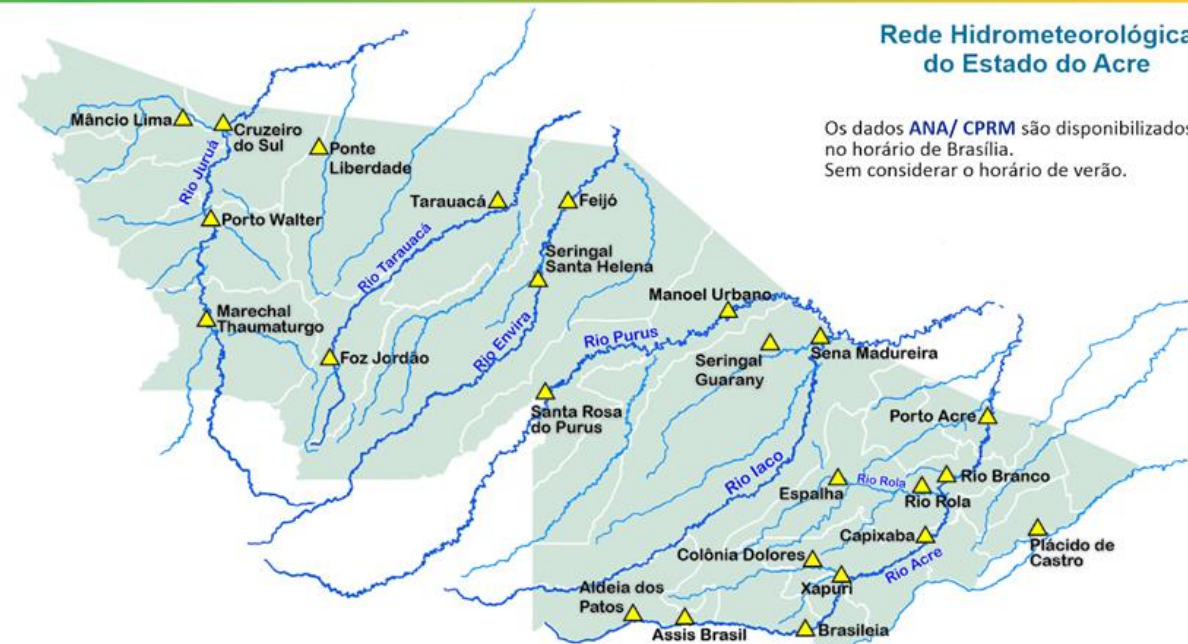
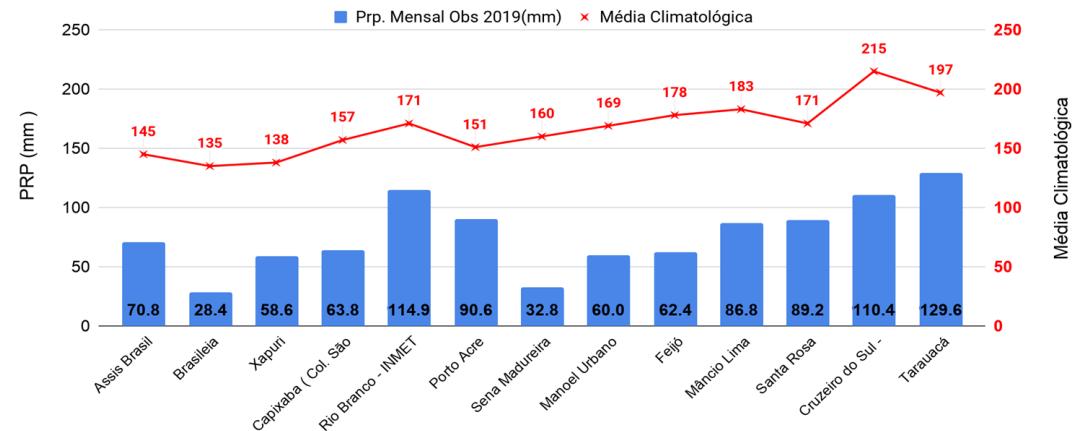
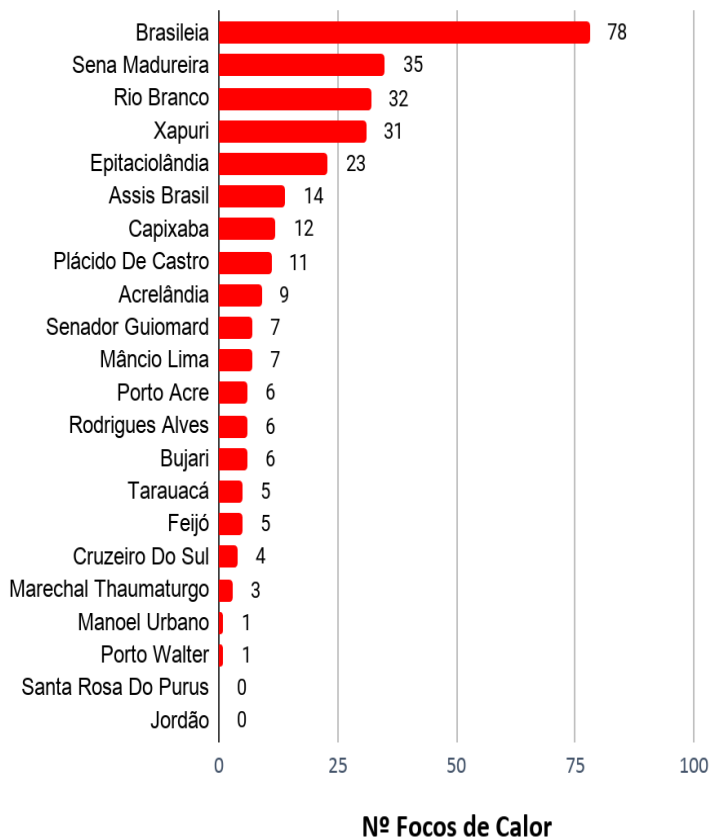


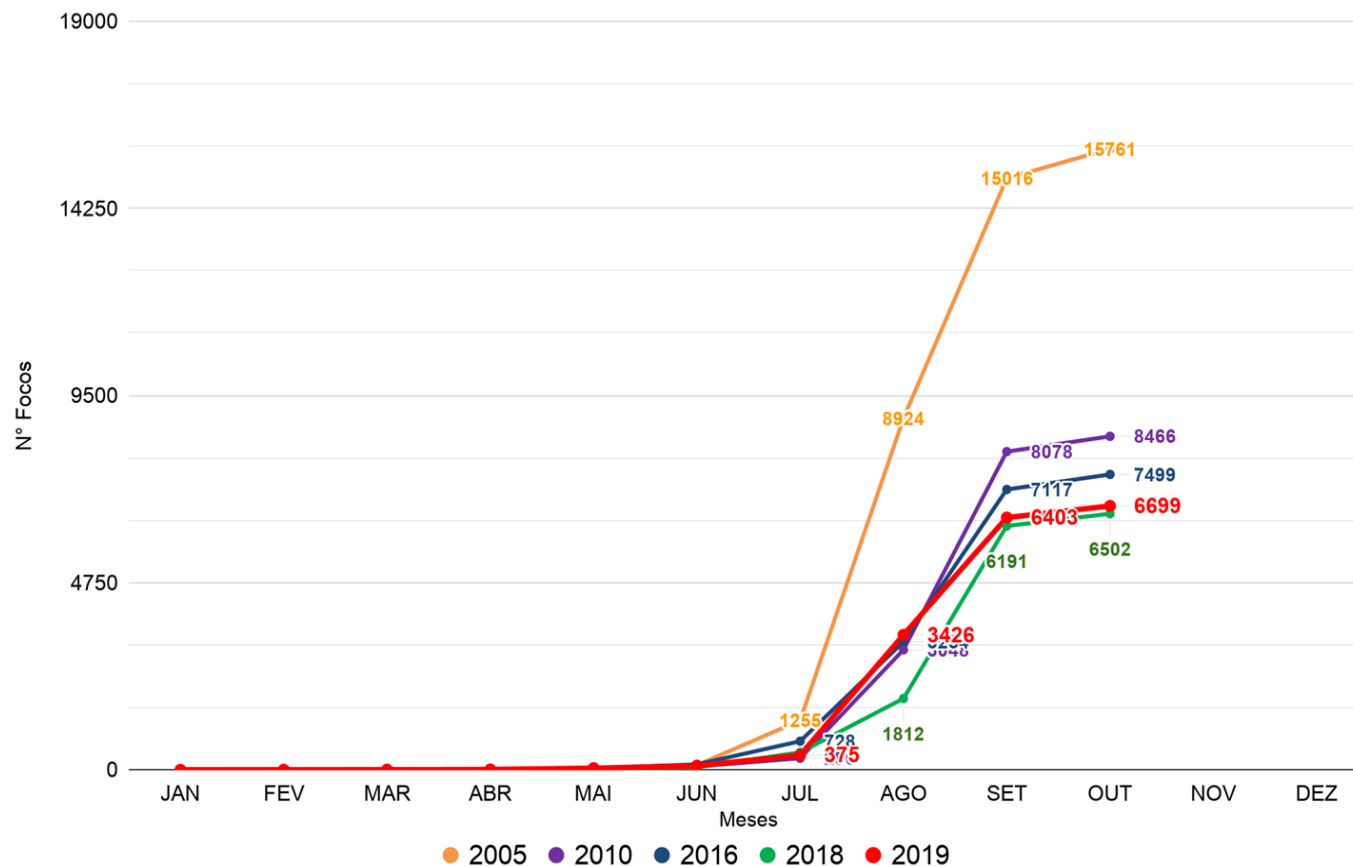
Gráfico 3 - Acumulado de precipitação para Estado do Acre



Acumulado do Mês Outubro



Comparativo de Focos de Calor Anual Acumulados no Estado do Acre - (16/10)



FONTE: PROARCO/INPE(2019) * Satélite de Referência(AQUA Tarde)

O Gráfico acima (lateral esquerda) apresenta o acumulado de focos de queimadas do início do mês de outubro (01/10 a 16/10/2019) totalizando **296 focos**, onde o município de Brasileia lidera com 78 focos. No gráfico acima (à direita) do início do ano (01/01/2019) até ontem (16/10/2019) foram registrados **6.699** focos, ficando abaixo dos anos de 2005, 2010 e 2016 segundo dados do satélite de referência (AQUA Tarde).

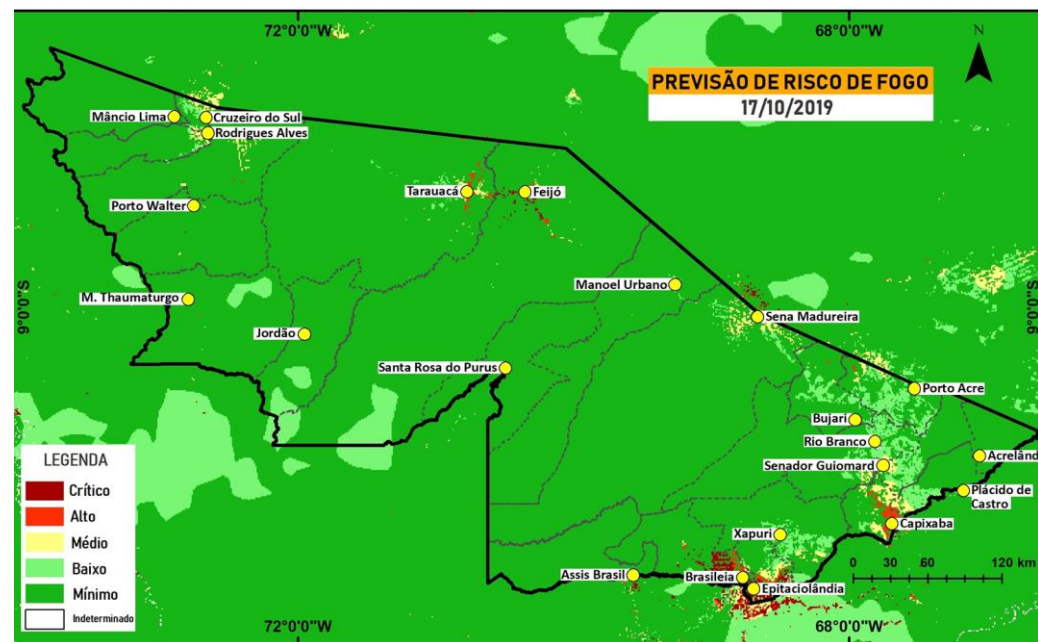


FOCOS DE QUEIMADAS ÚLTIMAS 24 HORAS

Não houve registro de Focos de Queimadas segundo o satélite de referência (AQUA tarde) no dia (16/10/2019).

PREVISÃO DE RISCO DE FOGO - 17/10/2019

O risco de fogo **Mínimo e Baixo** é previsto em boa parte do estado do Acre.
O risco **Médio** é previsto em pontos isolados no leste e oeste.
O risco de fogo **Alto e Crítico** é previsto nas regionais do Alto e Baixo Acre, e em alguns municípios como Tarauacá e Feijó.



FONTE: PROARCO/INPE(2019)