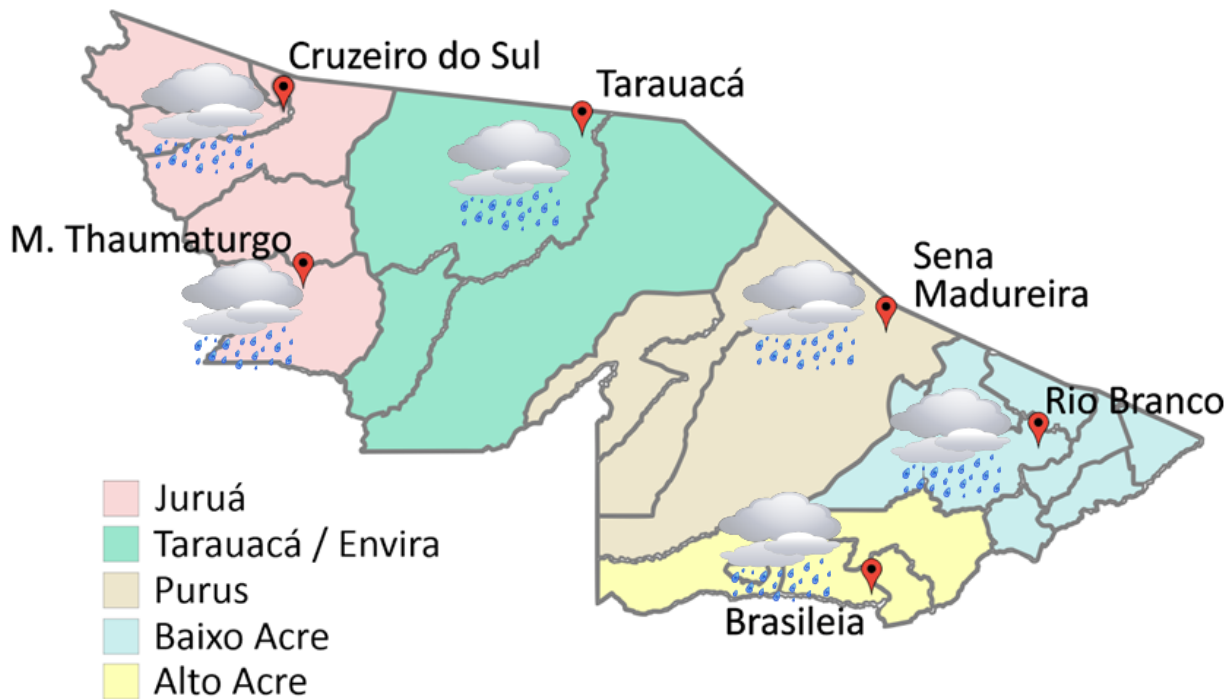


PREVISÃO DO TEMPO

15/10/2019 - Nº 191

A Divisão de Meteorologia do Sistema de Proteção da Amazônia informa que nesta terça-feira o tempo segue instável e o sol aparece sempre entre muitas nuvens em todo o Acre. A previsão do tempo para todas as regiões acreanas é de céu variando de parcialmente nublado a nublado e ocorre pancadas de chuva e trovoadas em áreas isoladas, no período da tarde e noite, com risco de temporais isolados.



FONTE:
 Ministério da Defesa
 Sistema de Proteção da Amazônia
 Centro Regional de Porto Velho
 Divisão de Meteorologia e Climatologia - DIVMET

SALA DE SITUAÇÃO
 DE MONITORAMENTO HIDROMETEOROLÓGICO

IMC INSTITUTO DE MUDANÇAS CLIMÁTICAS E REGULAÇÃO DE SERVIÇOS AMBIENTAIS

SECRETARIA DE ESTADO DE
MEIO AMBIENTE

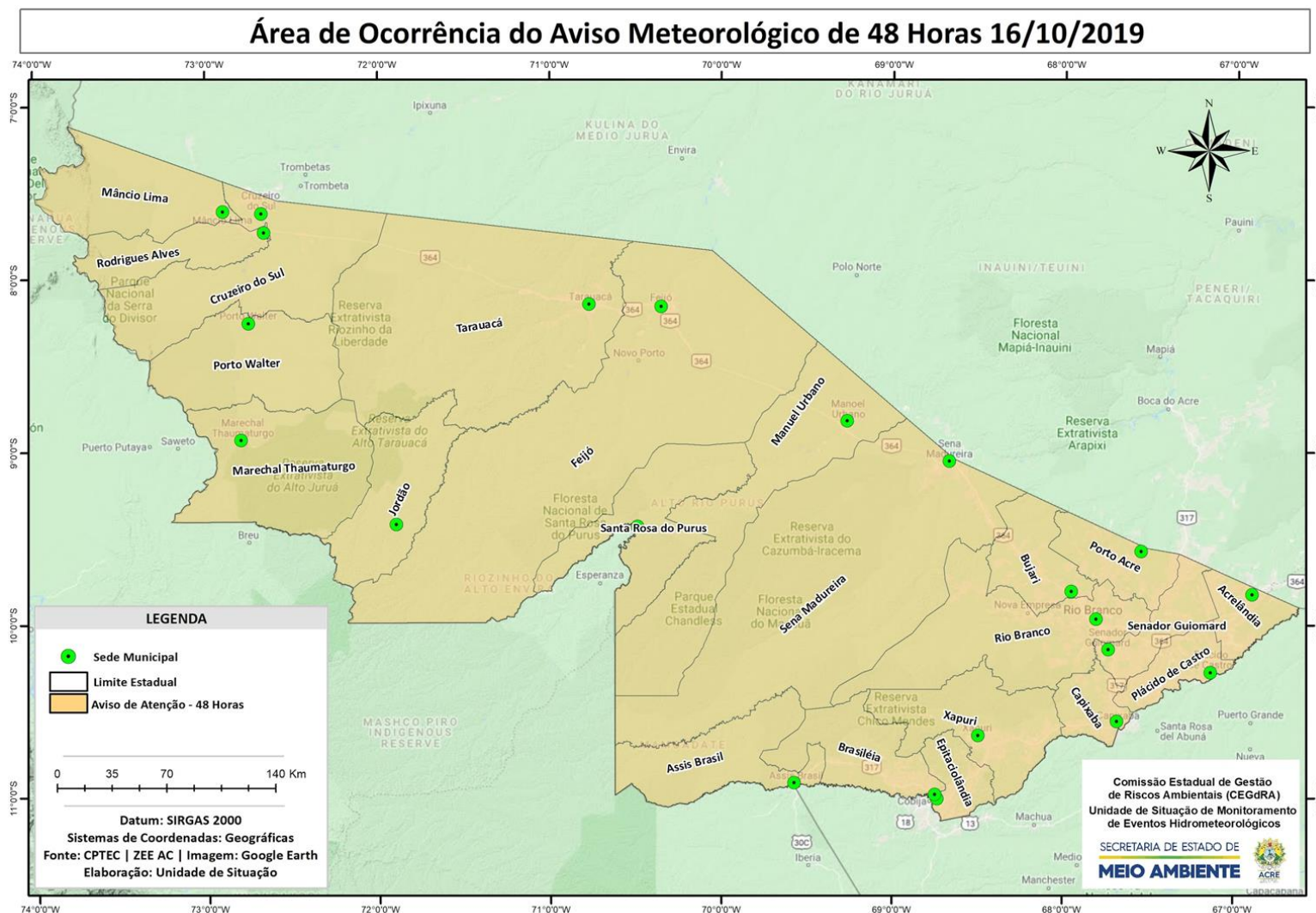


Tabela 1 - Previsões regionais				Fonte: SIPAM
CIDADE	Temp. (°C)	UR (%)	Vento	CONDIÇÃO DO TEMPO
	MAX/MIN	MAX/MIN	DIR.	
Rio Branco	33/22	95/50	SE-E	Céu parcialmente nublado a nublado com pancadas de chuva e trovoadas isoladas.
Brasileia	33/21	95/50	W-SE	Céu parcialmente nublado a nublado com pancadas de chuva e trovoadas isoladas.
Sena Madureira	32/23	95/45	SW-W	Céu parcialmente nublado a nublado com pancadas de chuva e trovoadas isoladas.
Tarauacá	32/22	95/55	NW-N	Céu parcialmente nublado a nublado com pancadas de chuva e trovoadas isoladas.
Cruzeiro do Sul	31/21	95/60	NW-E	Céu parcialmente nublado a nublado com pancadas de chuva e trovoadas isoladas.
Marechal Thaumaturgo	31/21	95/60	NW-E	Céu parcialmente nublado a nublado com pancadas de chuva e trovoadas isoladas.

AVISO METEOROLÓGICO 15/10/2019

O mapa ao lado, indica que na área em destaque do mapa, ocorrerão pancadas de chuva localmente fortes acompanhadas de descargas elétricas e rajadas de vento pontuais.

Fonte: CPTEC/INPE



NÍVEL DOS RIOS

15/10/2019 - Nº 191

Tabela 2 - Nível dos Rios

Rio – Localização	Cota de Estiagem Alerta Alerta Máx.	Leitura do Dia Anterior/ Atual	
Rio Acre - Assis Brasil	4,00 3,50	2,60 2,59	↓
Rio Acre – Brasileia	4,00 3,50	1,28 1,25	↓
Rio Acre – Capixaba	4,00 3,50	1,92 1,58	↓
Rio Acre – Rio Branco	3,00 2,69	2,70 2,39	↓
Rio Rola – Rio Branco	3,50 3,00	1,29 1,25	↓
Rio Iaco - Sena Madureira	2,20 2,00	1,17 1,25	↑
Rio Envira – Feijó	2,50 2,00	4,74 4,61	↓
Rio Tarauacá – Tarauacá	2,20 2,00	2,04 2,07	↑
Rio Juruá – Cruzeiro do Sul	2,30 2,00	5,08* 5,10*	↑

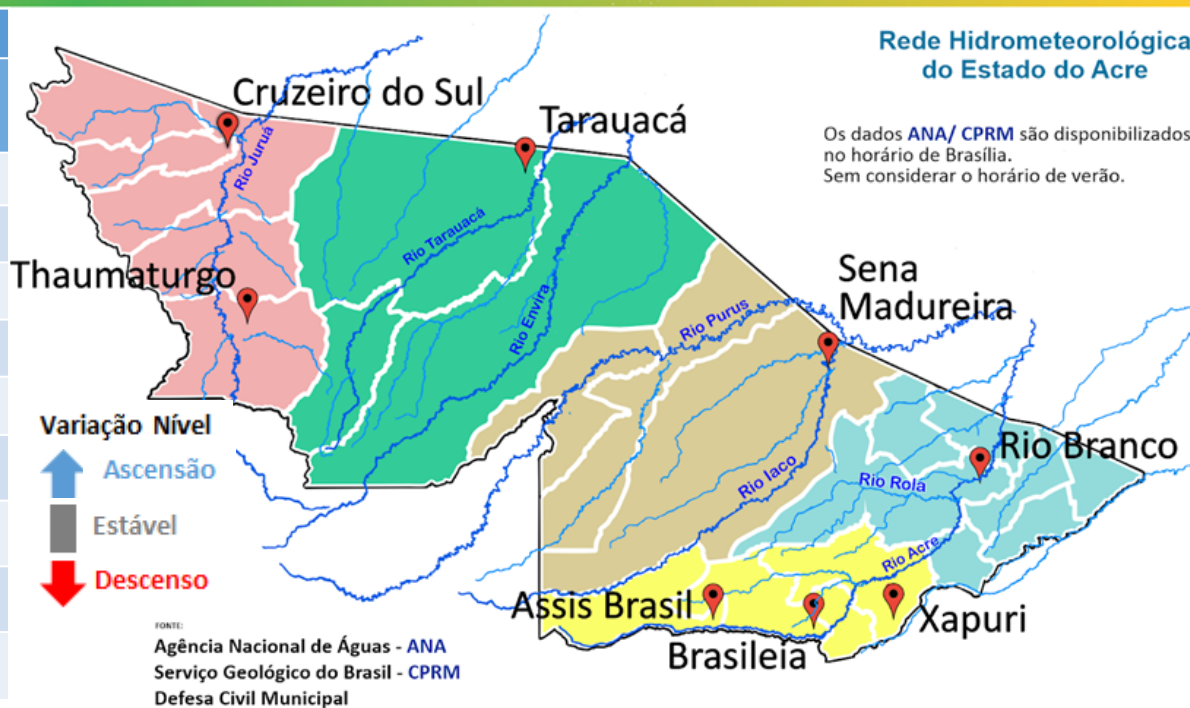
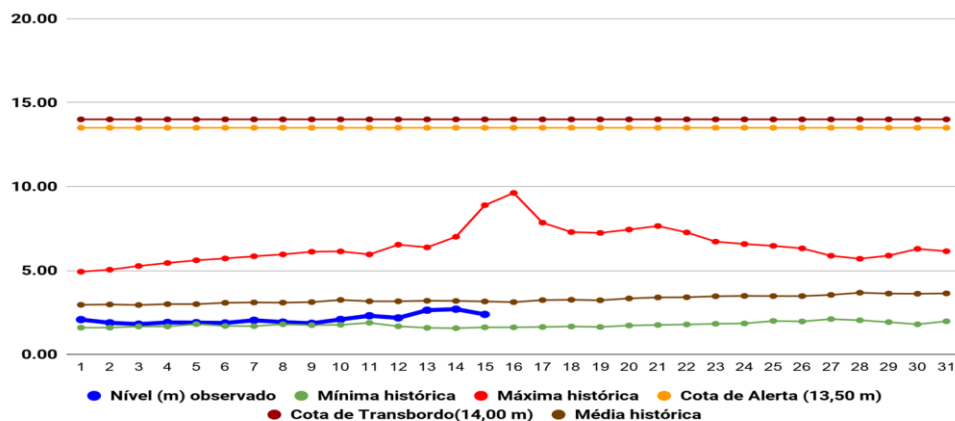
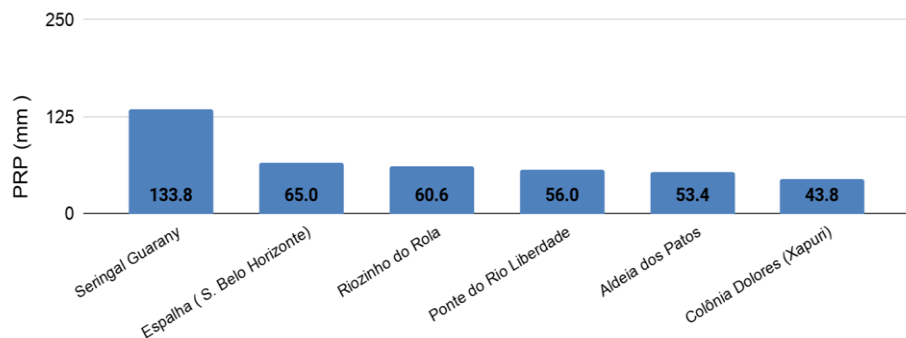


Gráfico 1 - Tendência do Nível do Rio Acre (Rio Branco) OUTUBRO 2019



Na leitura de hoje (15/10/2019), de acordo com a Tabela 2, as plataformas de monitoramento indicam redução de nível nos rios monitorados, na leitura das 07h00m, exceto Rio Iaco em Sena Madureira, Rio Tarauacá em Tarauacá e Rio Juruá em Cruzeiro do Sul. No gráfico 1, o Rio Acre em Rio Branco apresenta nível de 2,39 m (linha azul), mostrando-se acima da mínima histórica – 1,62 m (linha verde) para o período.

Gráfico 2 - Acumulado de precipitação para Estado do Acre



O **Gráfico 2 acima** apresenta o acumulado de chuva do início do mês de outubro (01/10/2019) até hoje (15/10/2019 – 10h00). A estação de monitoramento do Seringal Guarany registrou (133,8 mm), Espalha - S. Belo Horizonte (65,0 mm), Riozinho do Rola (60,6 mm), Ponte do Rio Liberdade (56,0 mm), Aldeia dos Patos registrou (53,4 mm) e Colônia Dolores - Xapuri registrou (43,8 mm).

O **Gráfico 3 ao lado** apresenta o acumulado de chuva do início do mês de outubro (01/10/2019) até hoje (15/10/2019 – 10h00) para as estações de monitoramento que possuem série climatológica para efeito de comparação, onde é possível observar se a chuva está abaixo ou acima do esperado para o mês. Os maiores acumulados de chuva registrados foram em Tarauacá (125,2 mm), Rio Branco - INMET (62,4 mm), Porto Acre (60,2 mm), Cruzeiro do Sul - INMET (58,4 mm) e Manoel Urbano (56,4 mm).

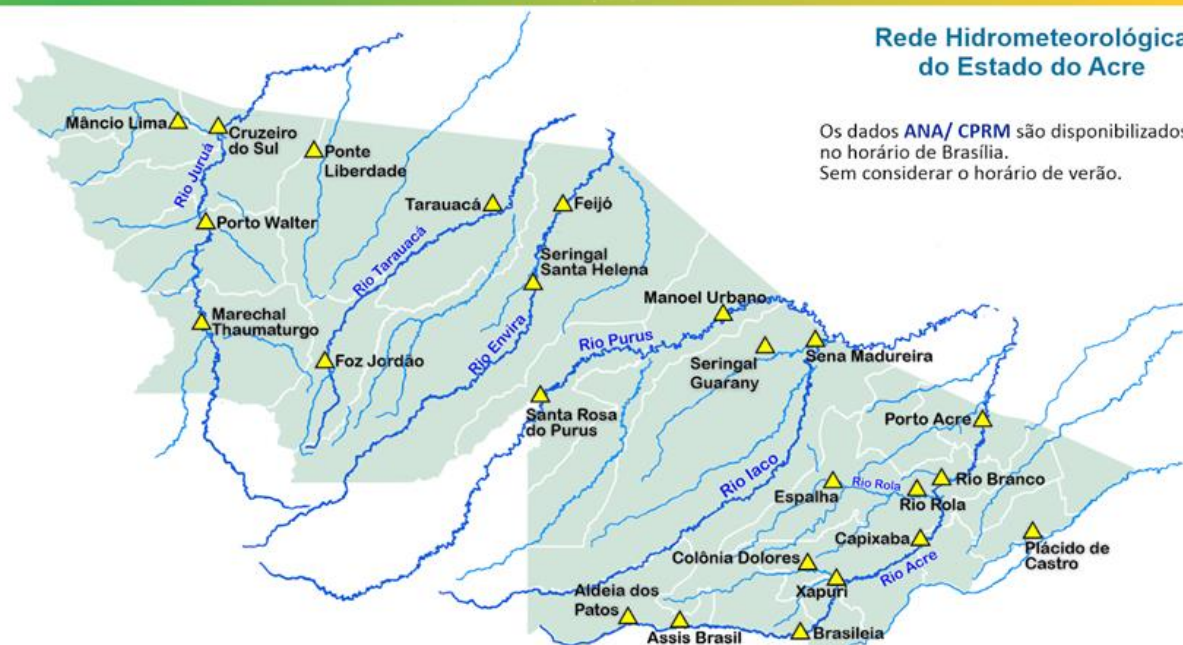
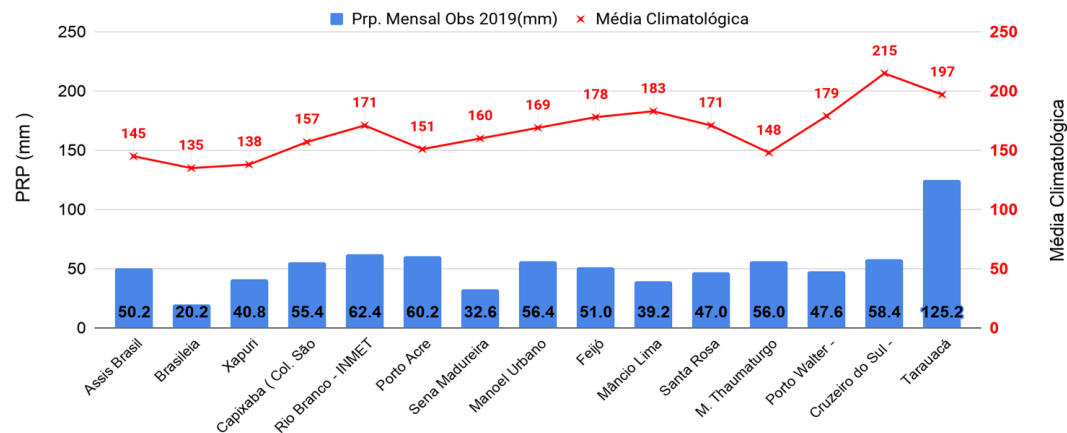
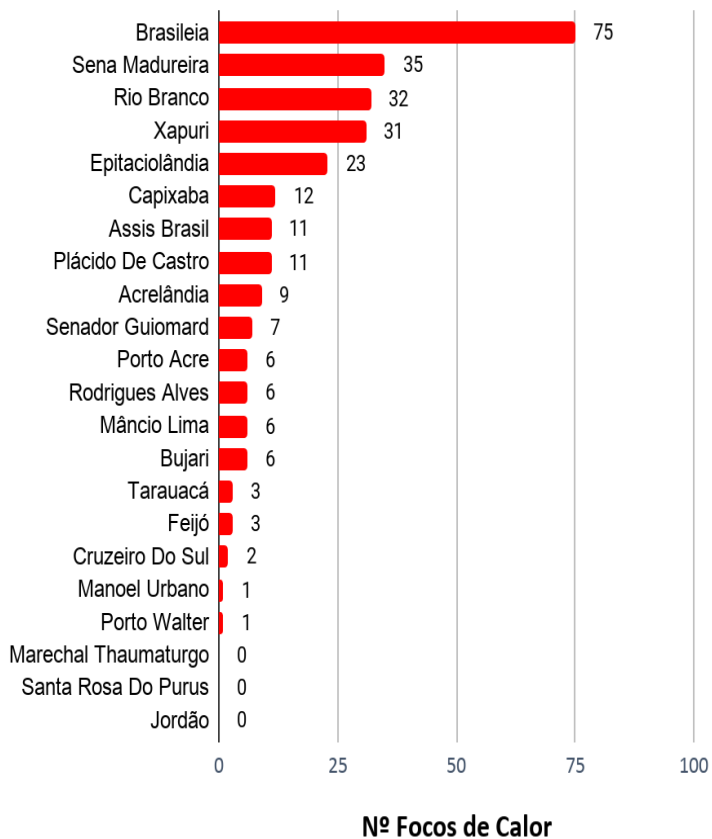


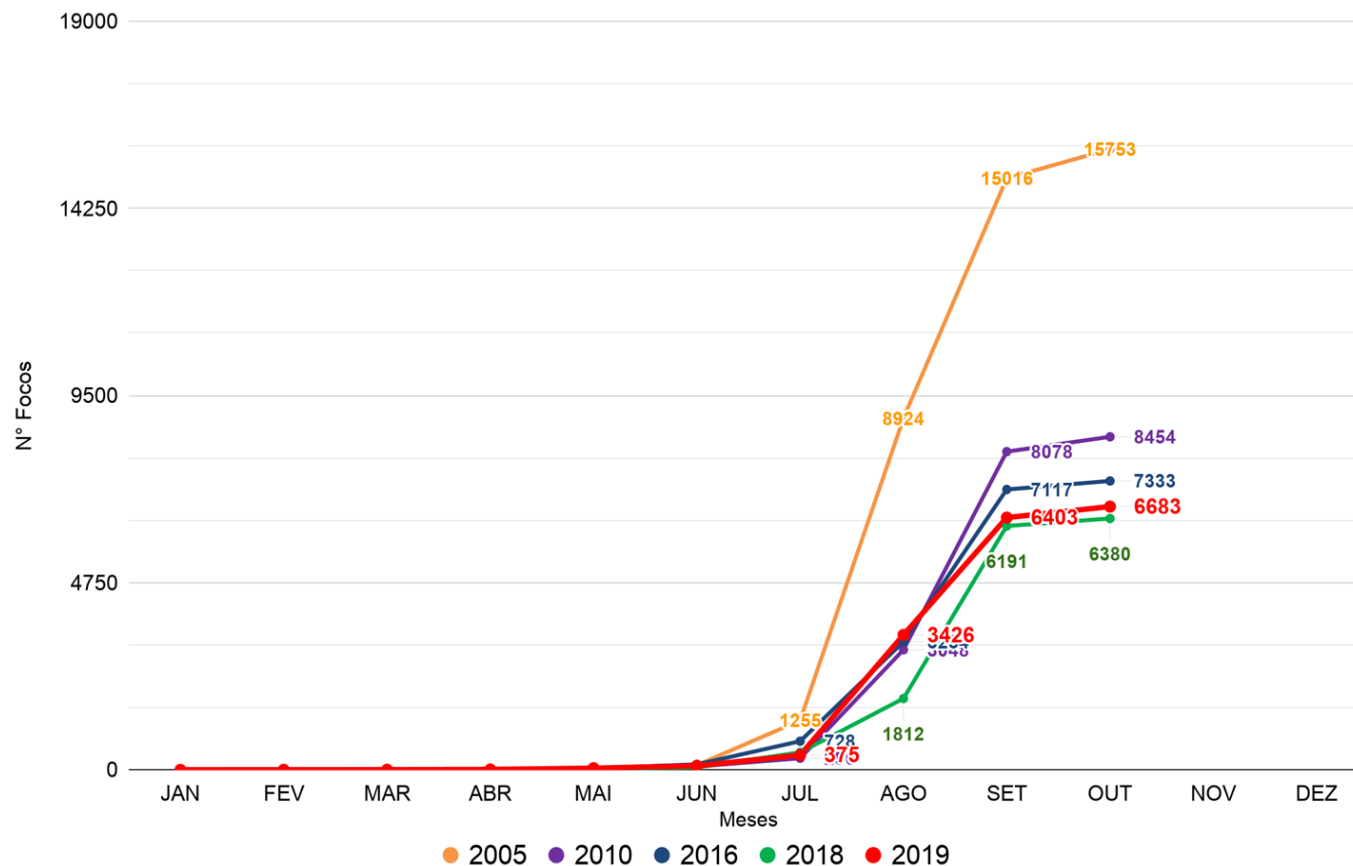
Gráfico 3 - Acumulado de precipitação para Estado do Acre



Acumulado do Mês Outubro



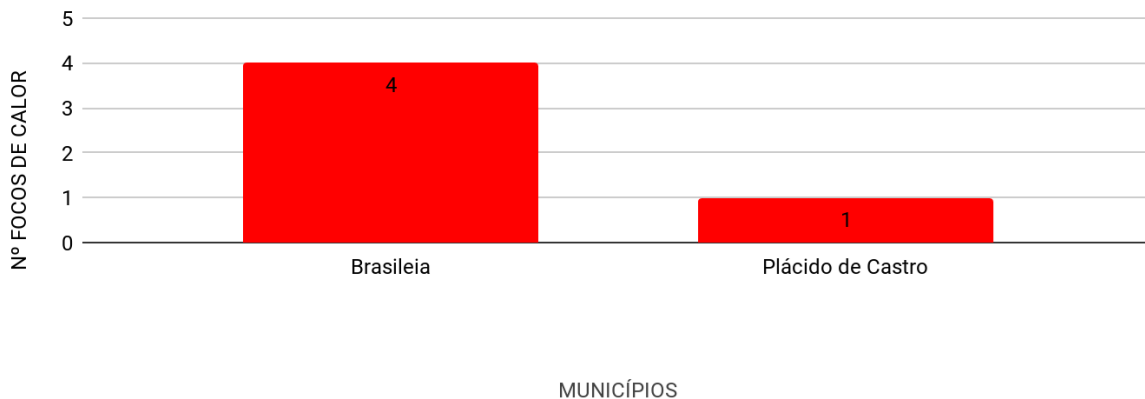
Comparativo de Focos de Calor Anual Acumulados no Estado do Acre - (14/10)



FONTE: PROARCO/INPE(2019) * Satélite de Referência(AQUA Tarde)

O Gráfico acima (lateral esquerda) apresenta o acumulado de focos de queimadas do início do mês de outubro (01/10 a 14/10/2019) totalizando **280 focos**, onde o município de Brasileia lidera com 75 focos. No gráfico acima (à direita) do início do ano (01/01/2019) até ontem (14/10/2019) foram registrados **6.683** focos, ficando abaixo dos anos de 2005, 2010 e 2016 segundo dados do satélite de referência (AQUA Tarde).

Gráfico 6 - Acumulado de Focos de Queimadas 14/10/2019

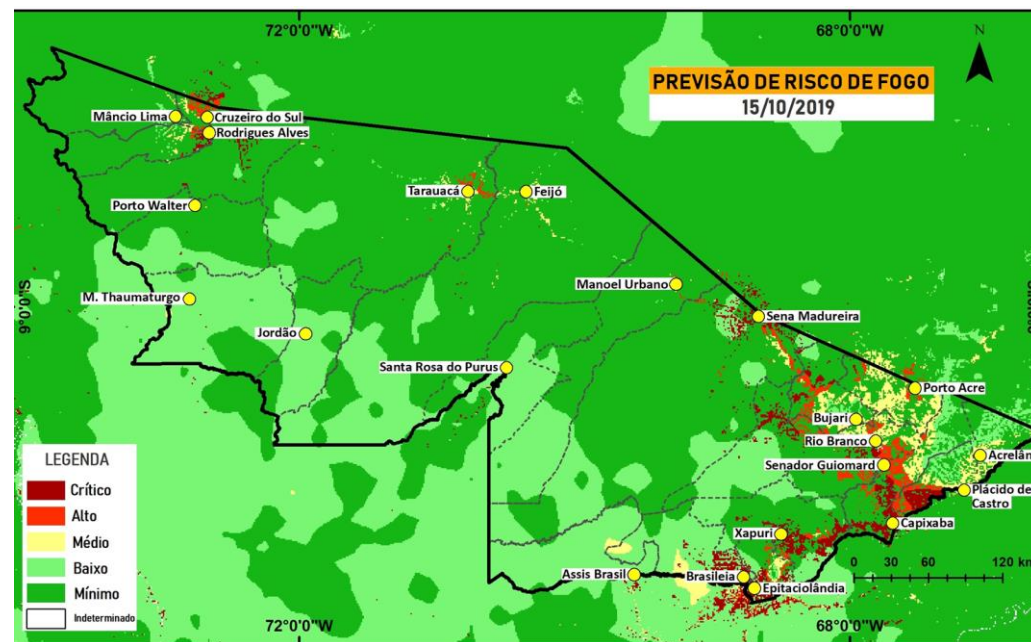


FOCOS DE QUEIMADAS ÚLTIMAS 24 HORAS

O Gráfico 6 acima apresenta o registro de **05 Focos de Queimadas segundo o satélite de referência (AQUA tarde)**, o município que apresentou o maior número de focos acumulados no dia (14/10/2019), foi Brasileia com 04 focos de queimadas.

PREVISÃO DE RISCO DE FOGO - 15/10/2019

O risco de fogo **Mínimo e Baixo** é previsto em quase todo o estado do Acre. O **risco Médio** é previsto em pontos isolados no leste e oeste. O **risco de fogo Alto e Crítico** é previsto nas regionais do Alto e Baixo Acre, e em alguns municípios como Cruzeiro do Sul e Rodrigues Alves.



FONTE: PROARCO/INPE(2019)