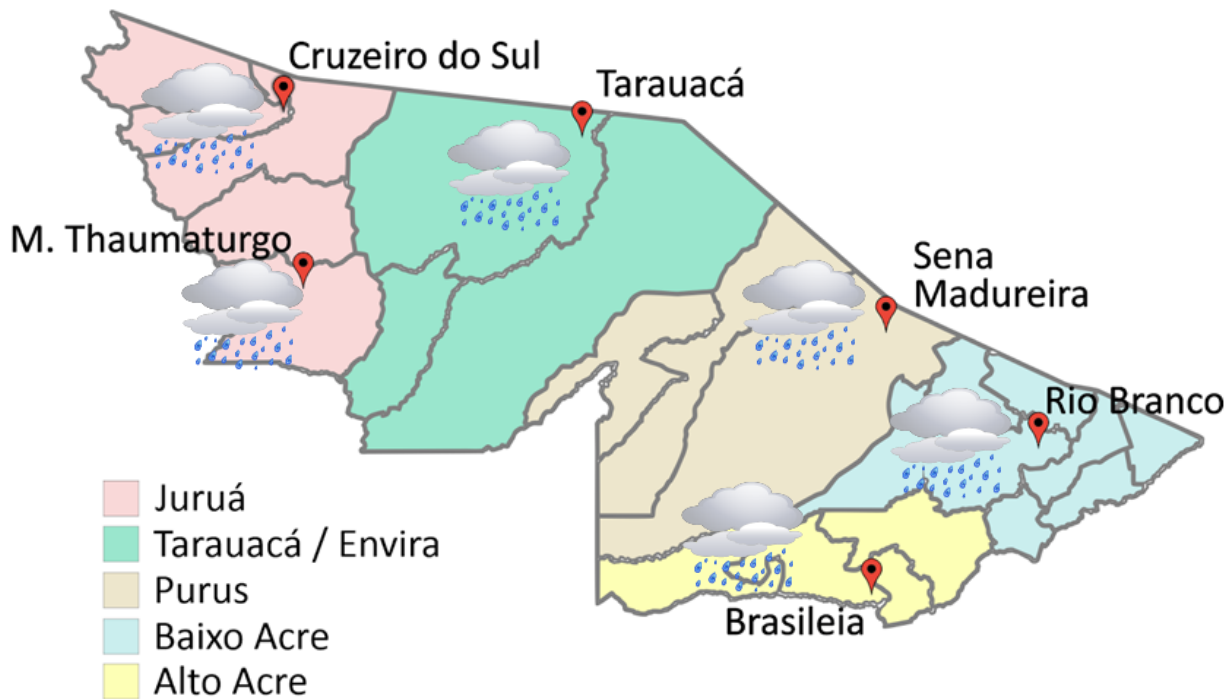


PREVISÃO DO TEMPO

14/10/2019 - Nº 190

A Divisão de Meteorologia do Sistema de Proteção da Amazônia informa que o tempo pouco mudará em todo o estado nessa segunda-feira, o dia amanhecerá parcialmente nublado em todo o estado, porém o aumento da umidade relativa do ar, associada ao aumento da temperatura, provoca pancadas de chuvas seguidas de trovoadas em todas as regiões do estado.



FONTE:
 Ministério da Defesa
 Sistema de Proteção da Amazônia
 Centro Regional de Porto Velho
 Divisão de Meteorologia e Climatologia - DIVMET

SALA DE SITUAÇÃO
 DE MONITORAMENTO HIDROMETEOROLÓGICO

IMC INSTITUTO DE MUDANÇAS CLIMÁTICAS E REGULAÇÃO DE SERVIÇOS AMBIENTAIS

SECRETARIA DE ESTADO DE
MEIO AMBIENTE



Tabela 1 - Previsões regionais				Fonte: SIPAM
CIDADE	Temp. (°C)	UR (%)	Vento	CONDIÇÃO DO TEMPO
	MAX/MIN	MAX/MIN	DIR.	
Rio Branco	33/23	95/55	NW-NE	Céu parcialmente nublado a nublado com pancadas de chuva e trovoadas.
Brasileia	33/22	95/55	NW-NE	Céu parcialmente nublado a nublado com pancadas de chuva e trovoadas.
Sena Madureira	32/23	95/55	NW-NE	Céu parcialmente nublado a nublado com pancadas de chuva e trovoadas.
Tarauacá	31/22	90/40	NW	Céu parcialmente nublado a nublado com pancadas de chuva e trovoadas.
Cruzeiro do Sul	32/23	90/40	NW	Céu parcialmente nublado a nublado com pancadas de chuva e trovoadas.
Marechal Thaumaturgo	32/23	90/40	NW	Céu parcialmente nublado a nublado com pancadas de chuva e trovoadas.

NÍVEL DOS RIOS

14/10/2019 - Nº 190

Tabela 2 - Nível dos Rios

Rio – Localização	Cota de Estiagem Alerta Alerta Máx.	Leitura do Dia Anterior/ Atual	
Rio Acre - Assis Brasil	4,00 3,50	2,63 2,60	↓
Rio Acre – Brasileia	4,00 3,50	1,34 1,28	↓
Rio Acre – Capixaba	4,00 3,50	2,27 1,92	↓
Rio Acre – Rio Branco	3,00 2,69	2,64 2,70	↑
Rio Rola – Rio Branco	3,50 3,00	1,36 1,29	↓
Rio Iaco - Sena Madureira	2,20 2,00	1,07 1,17	↑
Rio Envira – Feijó	2,50 2,00	4,43 4,74	↑
Rio Tarauacá – Tarauacá	2,20 2,00	1,93 2,04	↑
Rio Juruá – Cruzeiro do Sul	2,30 2,00	SL SL	

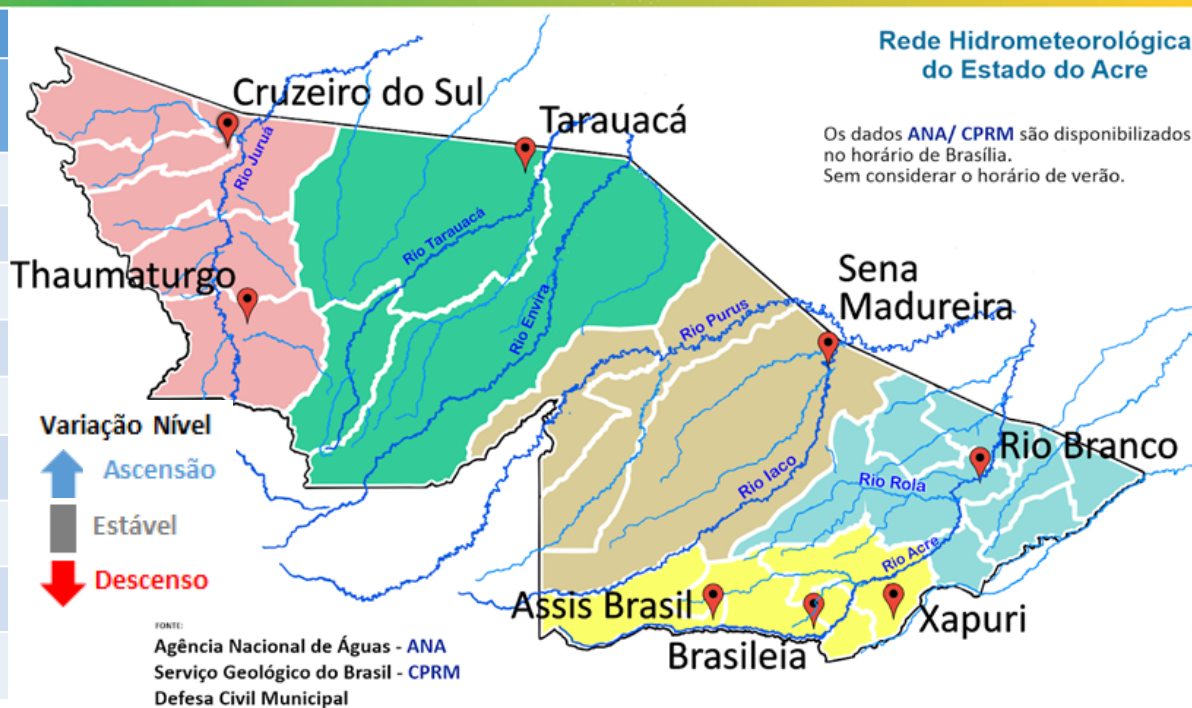
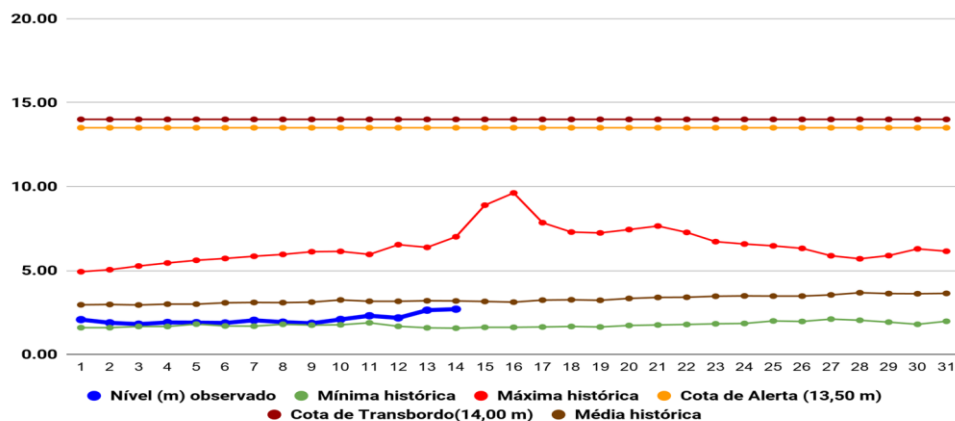
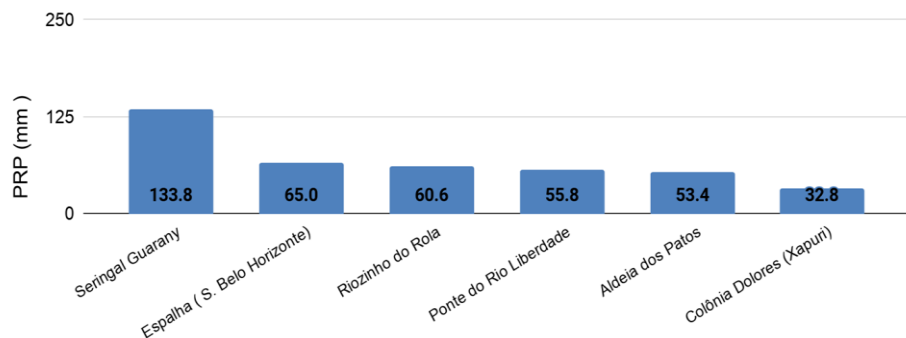


Gráfico 1 - Tendência do Nível do Rio Acre (Rio Branco) OUTUBRO 2019



Na leitura de hoje (14/10/2019), de acordo com a Tabela 2, as plataformas de monitoramento indicam elevação de nível nos rios monitorados, na leitura das 07h00m, exceto Rio Acre em Assis Brasil, em Brasileia, em Capixaba e o Rio Rola em Rio Branco. No gráfico 1, o Rio Acre em Rio Branco apresenta nível de 2,70 m (linha azul), mostrando-se acima da mínima histórica – 1,57 m (linha verde) para o período.

Gráfico 2 - Acumulado de precipitação para Estado do Acre



O **Gráfico 2 acima** apresenta o acumulado de chuva do início do mês de outubro (01/10/2019) até hoje (14/10/2019 – 10h00). A estação de monitoramento do Seringal Guarany registrou (133,8 mm), Espalha - S. Belo Horizonte (65,0 mm), Riozinho do Rola (60,6 mm), Ponte do Rio Liberdade (55,8 mm), Aldeia dos Patos registrou (53,4 mm) e Colônia Dolores - Xapuri registrou (32,8 mm).

O **Gráfico 3 ao lado** apresenta o acumulado de chuva do início do mês de outubro (01/10/2019) até hoje (14/10/2019 – 10h00) para as estações de monitoramento que possuem série climatológica para efeito de comparação, onde é possível observar se a chuva está abaixo ou acima do esperado para o mês. Os maiores acumulados de chuva registrados foram em Tarauacá (124,8 mm), Rio Branco - INMET (62,4 mm), Porto Acre (60,0 mm), Cruzeiro do Sul - INMET (57,8 mm) e Manoel Urbano (55,6 mm).

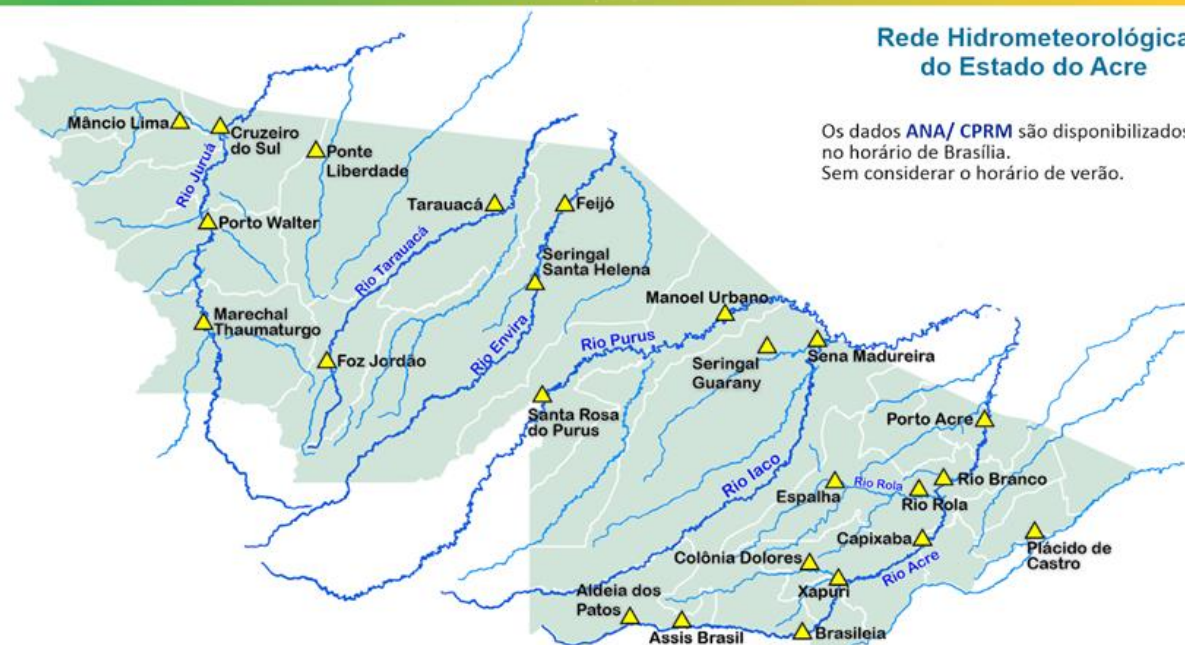
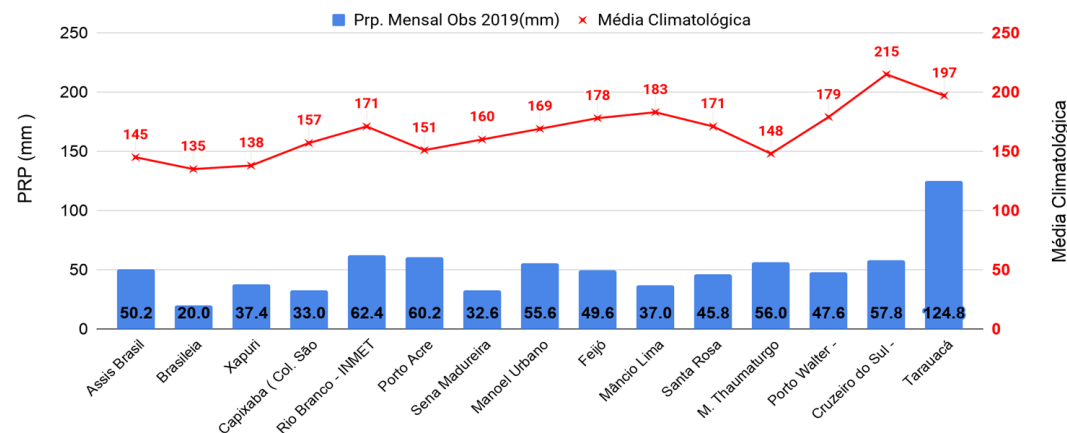
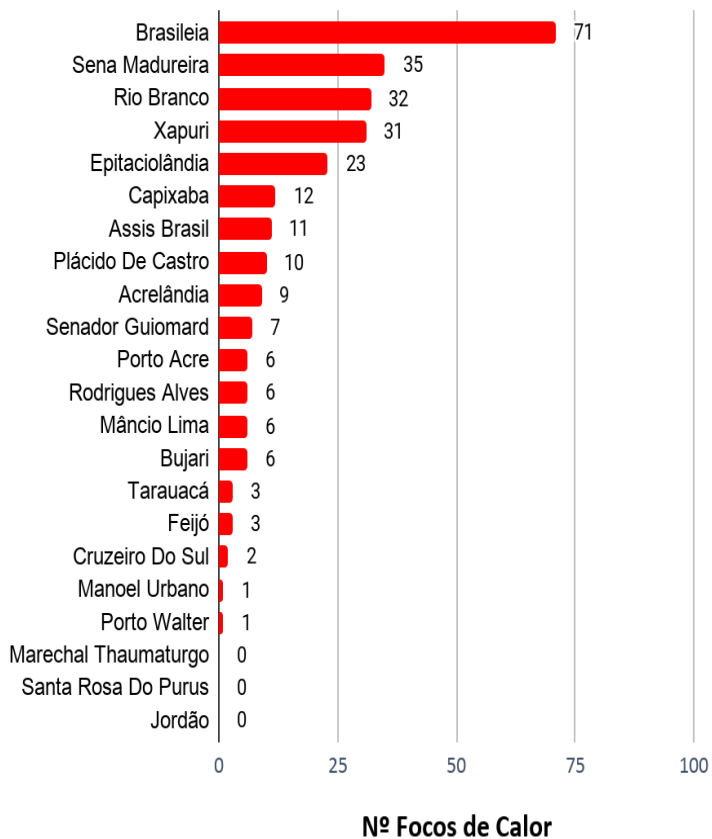


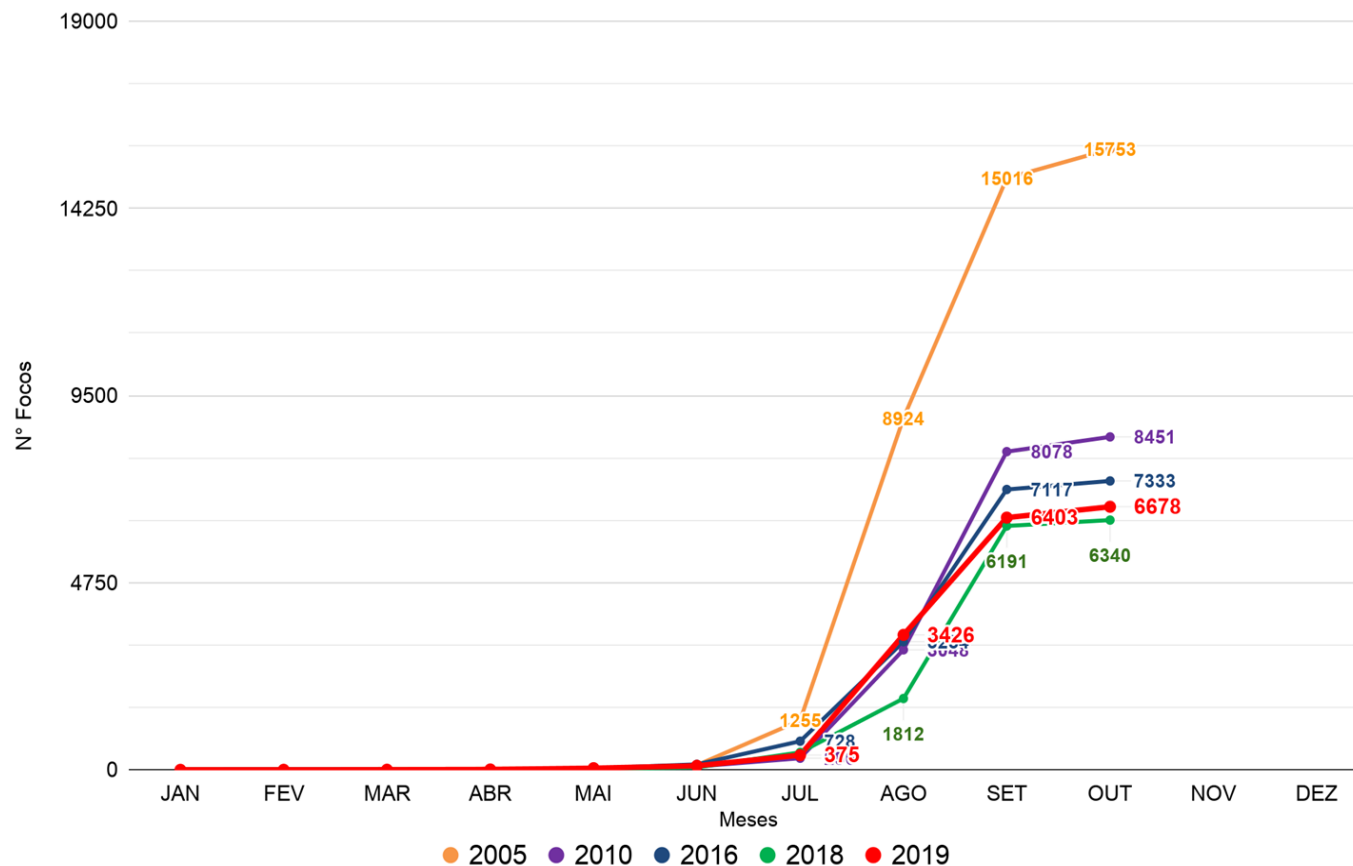
Gráfico 3 - Acumulado de precipitação para Estado do Acre



Acumulado do Mês Outubro



Comparativo de Focos de Calor Anual Acumulados no Estado do Acre - (13/10)



FONTE: PROARCO/INPE(2019) * Satélite de Referência(AQUA Tarde)

O Gráfico acima (lateral esquerda) apresenta o acumulado de focos de queimadas do início do mês de outubro (01/10 a 13/10/2019) totalizando **275 focos**, onde o município de Brasileia lidera com 71 focos. No gráfico acima (à direita) do início do ano (01/01/2019) até ontem (13/10/2019) foram registrados **6.678** focos, ficando abaixo dos anos de 2005, 2010 e 2016 segundo dados do satélite de referência (AQUA Tarde).

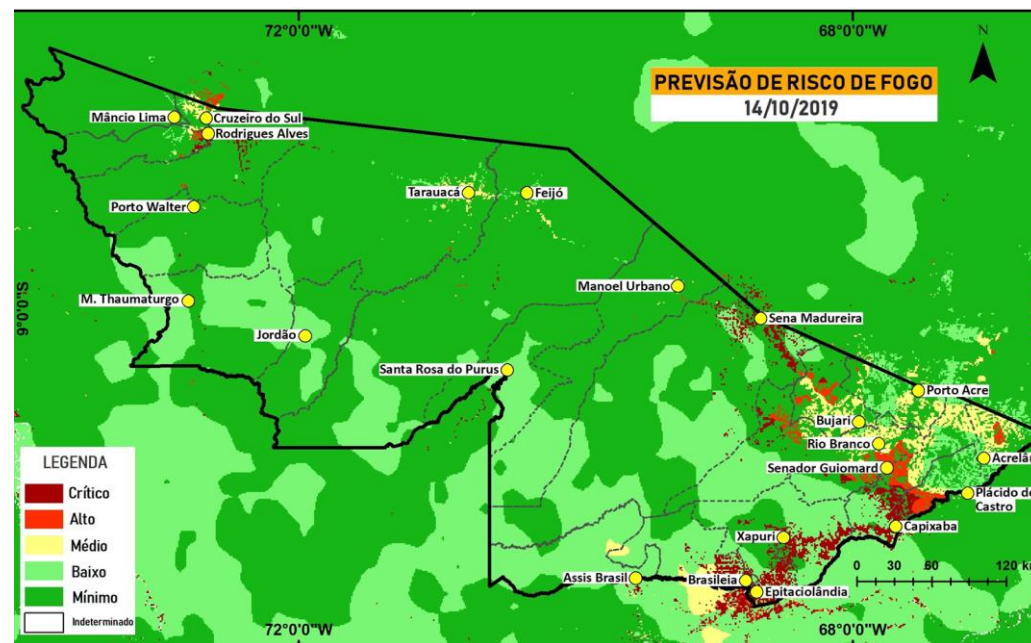


FOCOS DE QUEIMADAS ÚLTIMAS 24 HORAS

Não houve registro de Focos de Queimadas segundo o satélite de referência (AQUA tarde) no dia (13/10/2019).

PREVISÃO DE RISCO DE FOGO - 14/10/2019

O **risco de fogo Mínimo e Baixo** é previsto em boa parte do estado do Acre.
O **risco Médio** é previsto em pontos isolados no leste e oeste.
O **risco de fogo Alto e Crítico** é previsto nas regionais do Alto e Baixo Acre.



FONTE: PROARCO/INPE(2019)