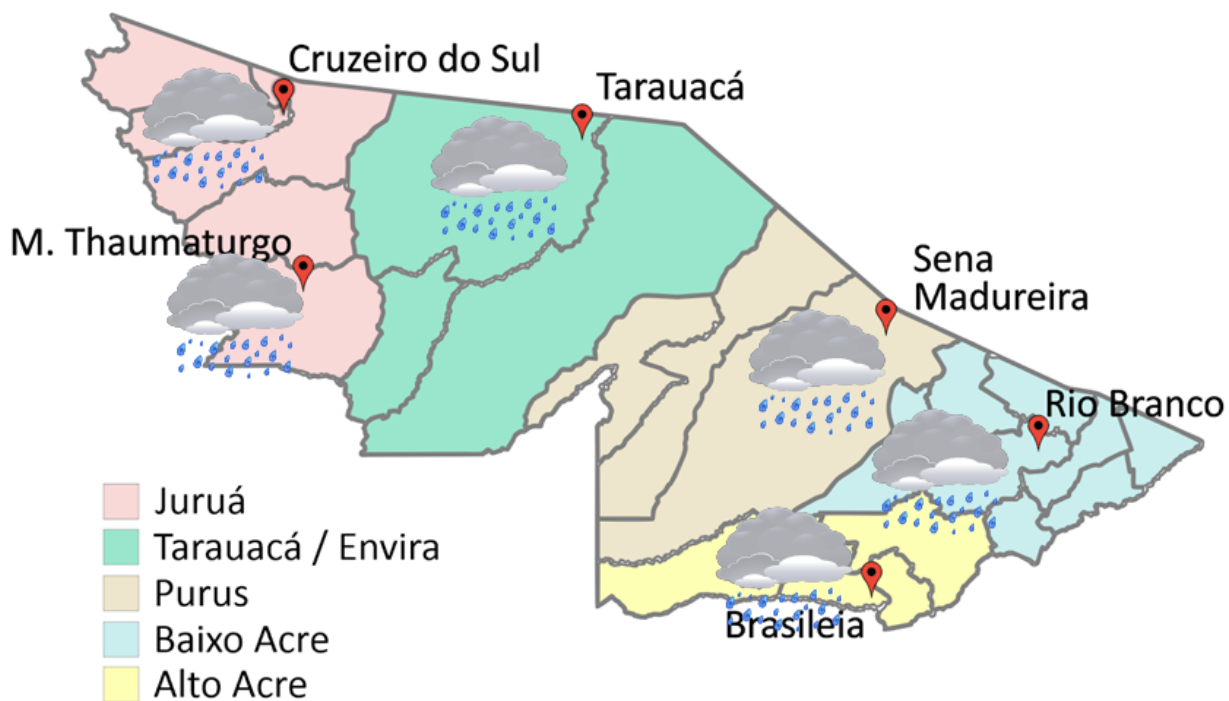


PREVISÃO DO TEMPO

11/10/2019 - Nº 189

A Divisão de Meteorologia do Sistema de Proteção da Amazônia informa que a sexta-feira será de muita instabilidade em todo o estado do Acre. O céu deverá amanhecer nublado e permanecer assim durante todo o dia. A previsão é de pancadas de chuvas seguidas de trovoadas. Há riscos de temporais na região do vale do Juruá.



FONTE:
Ministério da Defesa
Sistema de Proteção da Amazônia
Centro Regional de Porto Velho
Divisão de Meteorologia e Climatologia - DIVMET

SALA DE SITUAÇÃO
DE MONITORAMENTO HIDROMETEOROLÓGICO

IMC INSTITUTO DE MUDANÇAS CLIMÁTICAS E REGULAÇÃO DE SERVIÇOS AMBIENTAIS

SECRETARIA DE ESTADO DE
MEIO AMBIENTE



Tabela 1 - Previsões regionais				Fonte: SIPAM
CIDADE	Temp. (°C)	UR (%)	Vento	CONDIÇÃO DO TEMPO
	MAX/MIN	MAX/MIN	DIR.	
Rio Branco	30/23	95/40	NE	Céu nublado com pancadas de chuva e trovoadas.
Brasileia	30/22	95/40	NE	Céu nublado com pancadas de chuva e trovoadas.
Sena Madureira	29/23	95/40	NE	Céu nublado com pancadas de chuva e trovoadas.
Tarauacá	28/23	90/50	N-NE	Céu nublado com pancadas de chuva e trovoadas.
Cruzeiro do Sul	29/24	90/50	N-NE	Céu nublado com pancadas de chuva e trovoadas.
Marechal Thaumaturgo	29/24	90/50	N-NE	Céu nublado com pancadas de chuva e trovoadas.

NÍVEL DOS RIOS

11/10/2019 - Nº 189

Tabela 2 - Nível dos Rios

Rio – Localização	Cota de Estiagem Alerta Alerta Máx.	Leitura do Dia Anterior/ Atual	
Rio Acre - Assis Brasil	4,00 3,50	2,78 2,71	↓
Rio Acre – Brasileia	4,00 3,50	2,08 1,66	↓
Rio Acre – Capixaba	4,00 3,50	1,88 1,89	↑
Rio Acre – Rio Branco	3,00 2,69	2,09 2,31	↑
Rio Rola – Rio Branco	3,50 3,00	1,24 1,20	↓
Rio Iaco - Sena Madureira	2,20 2,00	1,31 1,17	↓
Rio Envira – Feijó	2,50 2,00	3,88 3,87	↓
Rio Tarauacá – Tarauacá	2,20 2,00	1,80 2,05	↑
Rio Juruá – Cruzeiro do Sul	2,30 2,00	5,10* 5,09*	↓

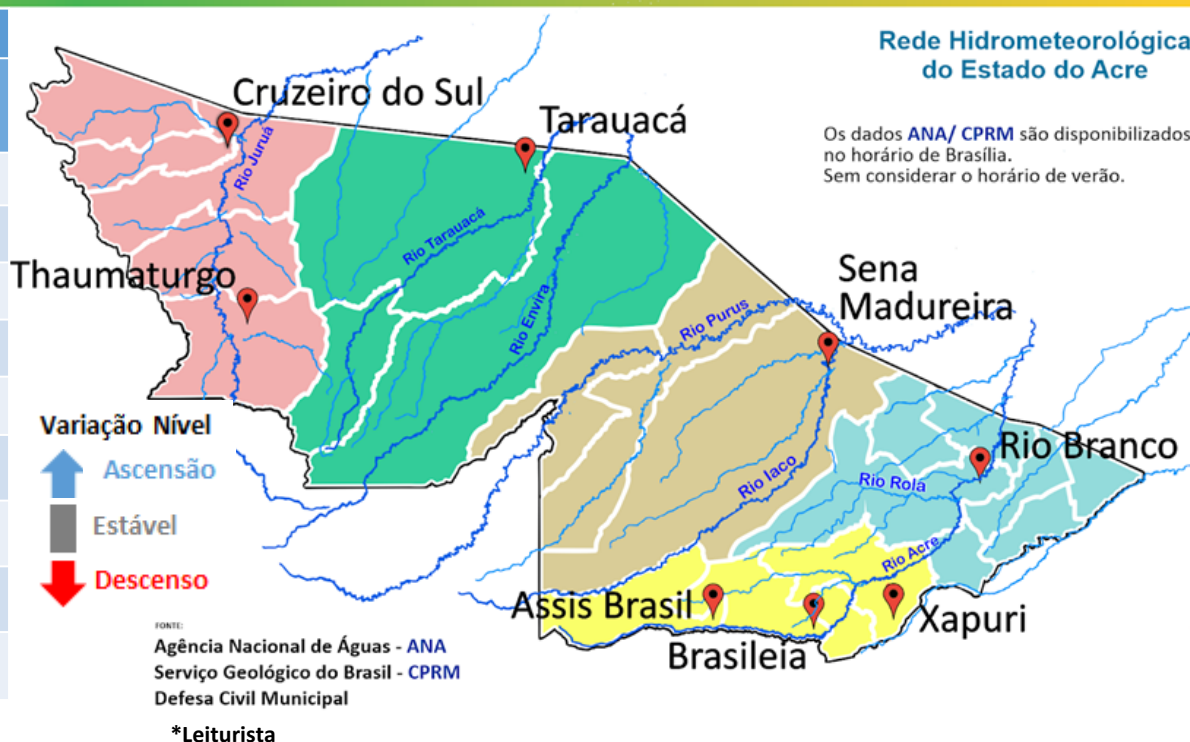
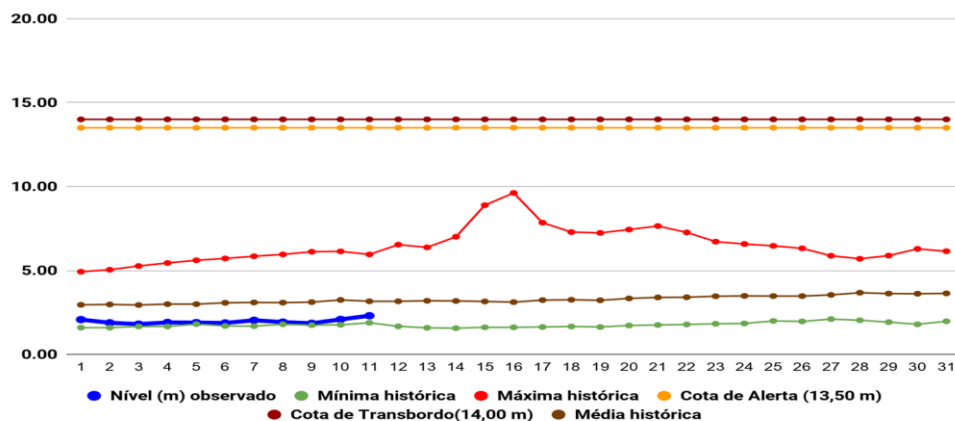
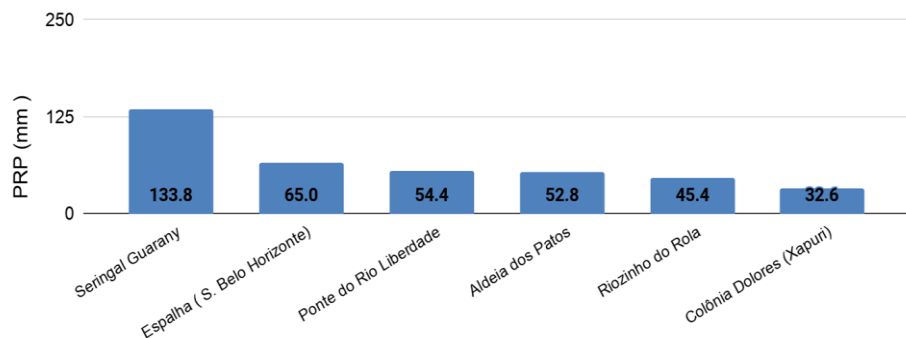


Gráfico 1 - Tendência do Nível do Rio Acre (Rio Branco) OUTUBRO 2019



Na leitura de hoje (11/10/2019), de acordo com a Tabela 2, as plataformas de monitoramento indicam redução de nível nos rios monitorados, na leitura das 07h00m, exceto Rio Acre em Capixaba, em Rio Branco e Rio Tarauacá em Tarauacá. No gráfico 1, o Rio Acre em Rio Branco apresenta nível de 2,31 m (linha azul), mostrando-se acima da mínima histórica – 1,89 m (linha verde) para o período.

Gráfico 2 - Acumulado de precipitação para Estado do Acre



O **Gráfico 2 acima** apresenta o acumulado de chuva do início do mês de outubro (01/10/2019) até hoje (11/10/2019 – 10h00). A estação de monitoramento do Seringal Guarany registrou (133,8 mm), Espalha - S. Belo Horizonte (65,0 mm), Ponte do Rio Liberdade (54,4 mm), Aldeia dos Patos registrou (52,8 mm), Riozinho do Rola (45,4 mm) e Colônia Dolores - Xapuri registrou (32,6 mm).

O **Gráfico 3 ao lado** apresenta o acumulado de chuva do início do mês de outubro (01/10/2019) até hoje (11/10/2019 – 10h00) para as estações de monitoramento que possuem série climatológica para efeito de comparação, onde é possível observar se a chuva está abaixo ou acima do esperado para o mês. Os maiores acumulados de chuva registrados foram em Tarauacá (110,8 mm), Rio Branco - INMET (60,0 mm), Cruzeiro do Sul - INMET (54,4 mm) e Manoel Urbano (53,2 mm).

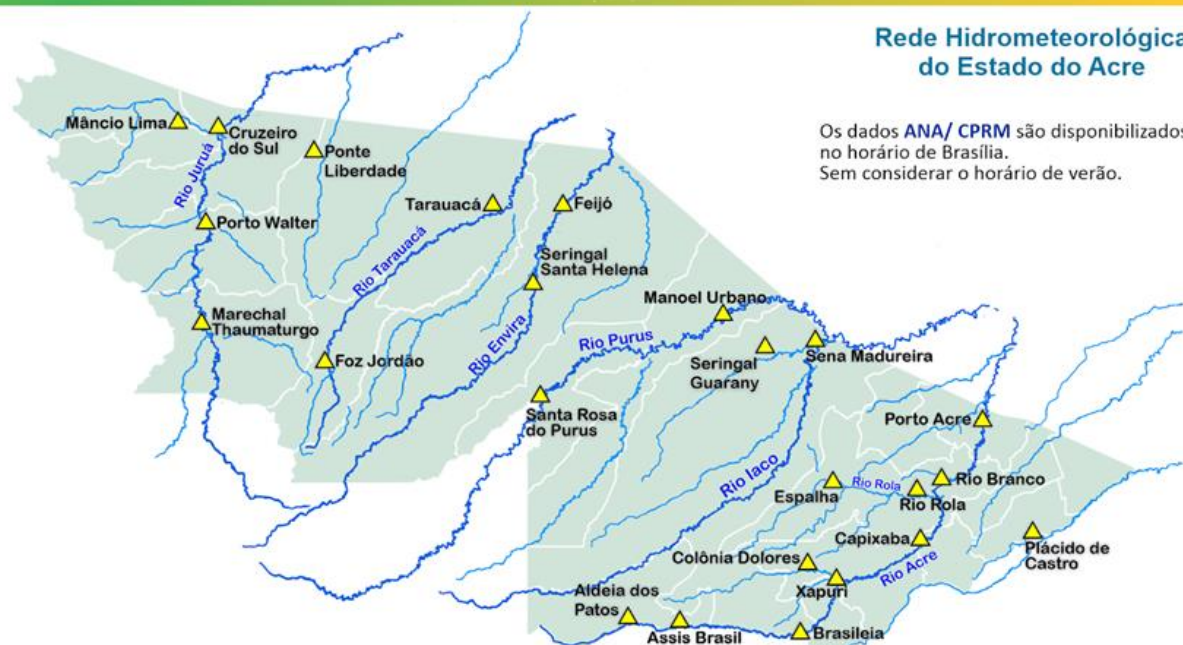
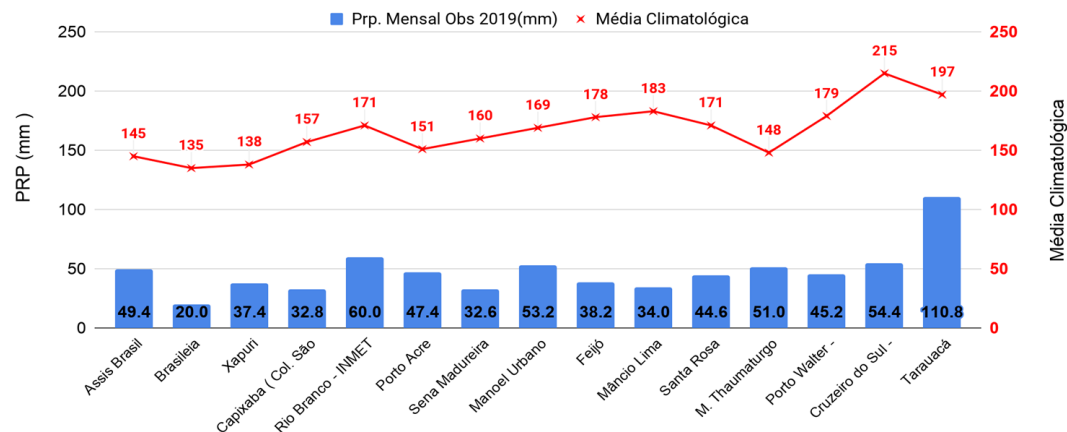
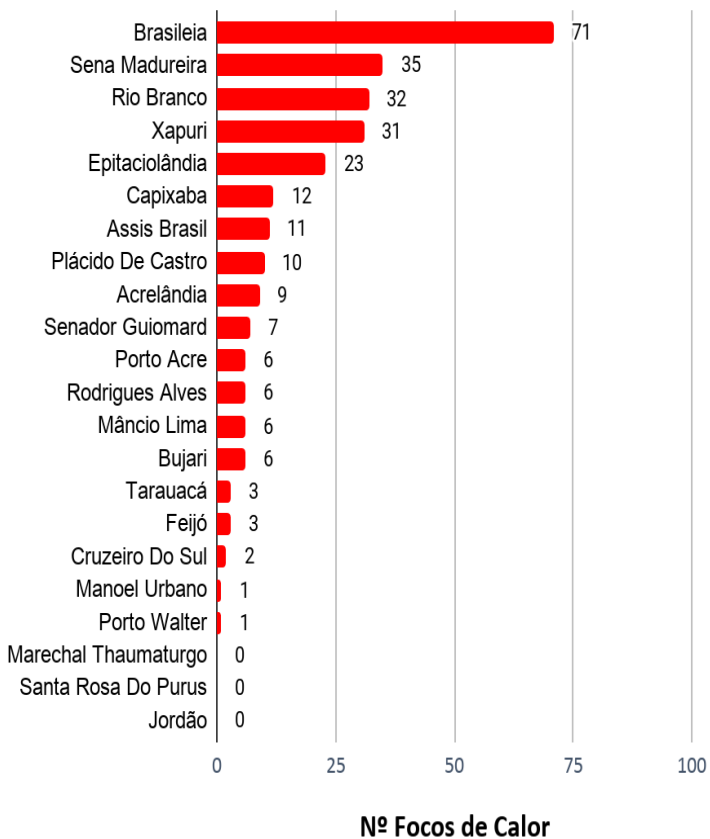


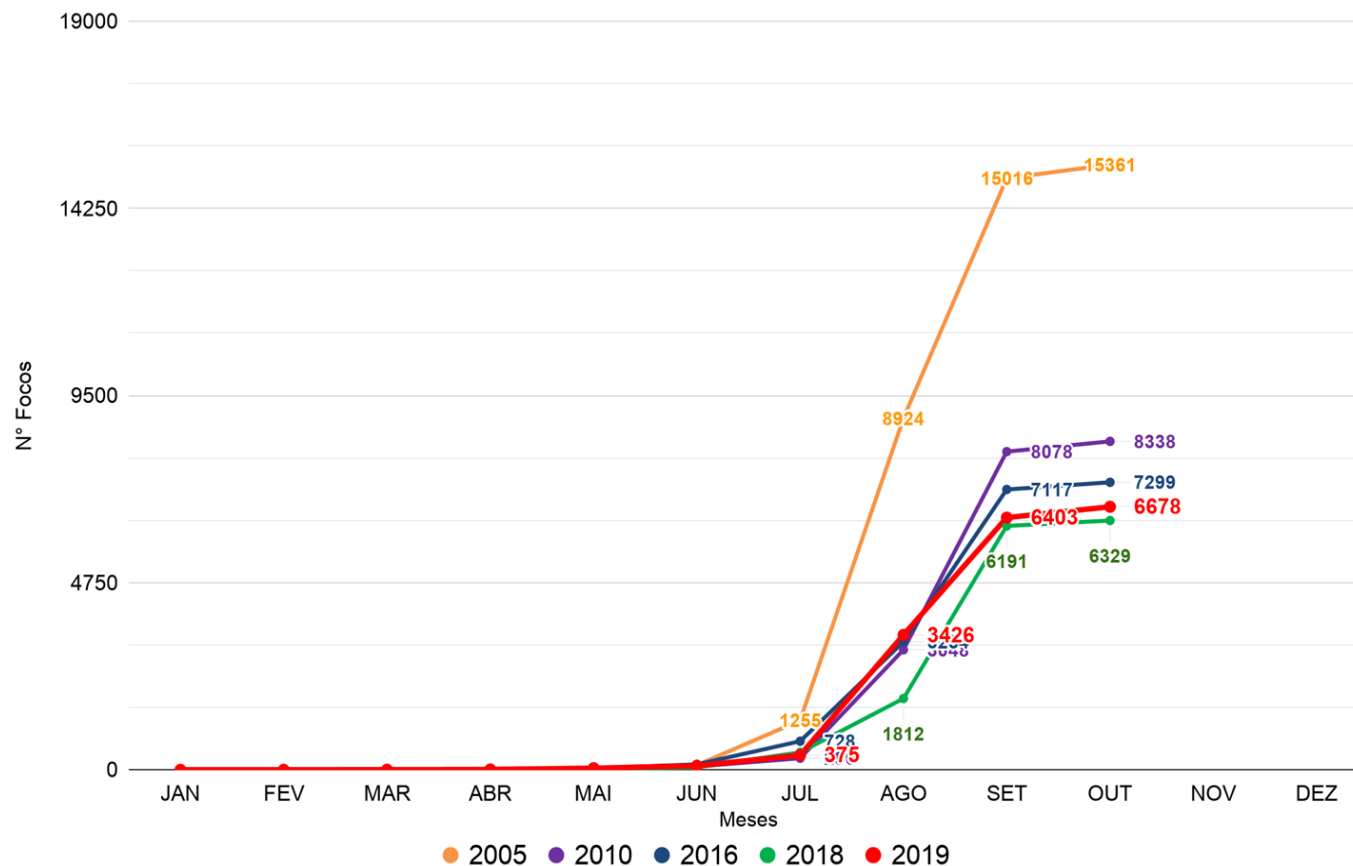
Gráfico 3 - Acumulado de precipitação para Estado do Acre



Acumulado do Mês Outubro



Comparativo de Focos de Calor Anual Acumulados no Estado do Acre - (10/10)



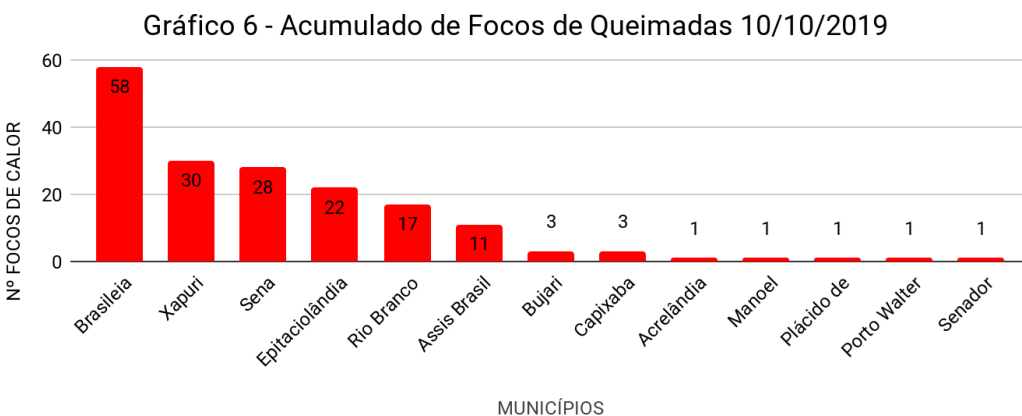
FONTE: PROARCO/INPE(2019) * Satélite de Referência(AQUA Tarde)

O Gráfico acima (lateral esquerda) apresenta o acumulado de focos de queimadas do início do mês de outubro (01/10 a 10/10/2019) totalizando **275 focos**, onde o município de Brasileia lidera com 71 focos. No gráfico acima (à direita) do início do ano (01/01/2019) até ontem (10/10/2019) foram registrados **6.678** focos, ficando abaixo dos anos de 2005, 2010 e 2016 segundo dados do satélite de referência (AQUA Tarde).

RISCO DE FOGO OBSERVADO - 10/10/2019

O mapa da **Figura 8** apresenta a consolidação do risco de fogo observado ontem (**10/10/2019**) no Estado do Acre. A Plataforma de monitoramento ambiental TerraMA² realiza o cálculo do risco de fogo para cada município e classifica de acordo com a legenda acima indicada.

O **risco de fogo Mínimo** foi observado em quase todo o estado do Acre. O **risco de fogo Médio** foi observado nos municípios de Senador Guiomard, Plácido de Castro e Acrelândia.



FOCOS DE QUEIMADAS ÚLTIMAS 24 HORAS

O Gráfico 6 acima apresenta o registro de **177 Focos de Queimadas segundo o satélite de referência (AQUA tarde)**, os municípios que apresentaram o maior número de focos acumulados no dia (10/10/2019), foram Brasileia com 58 focos, Xapuri com 30 focos e Sena Madureira com 28 focos de queimadas.

