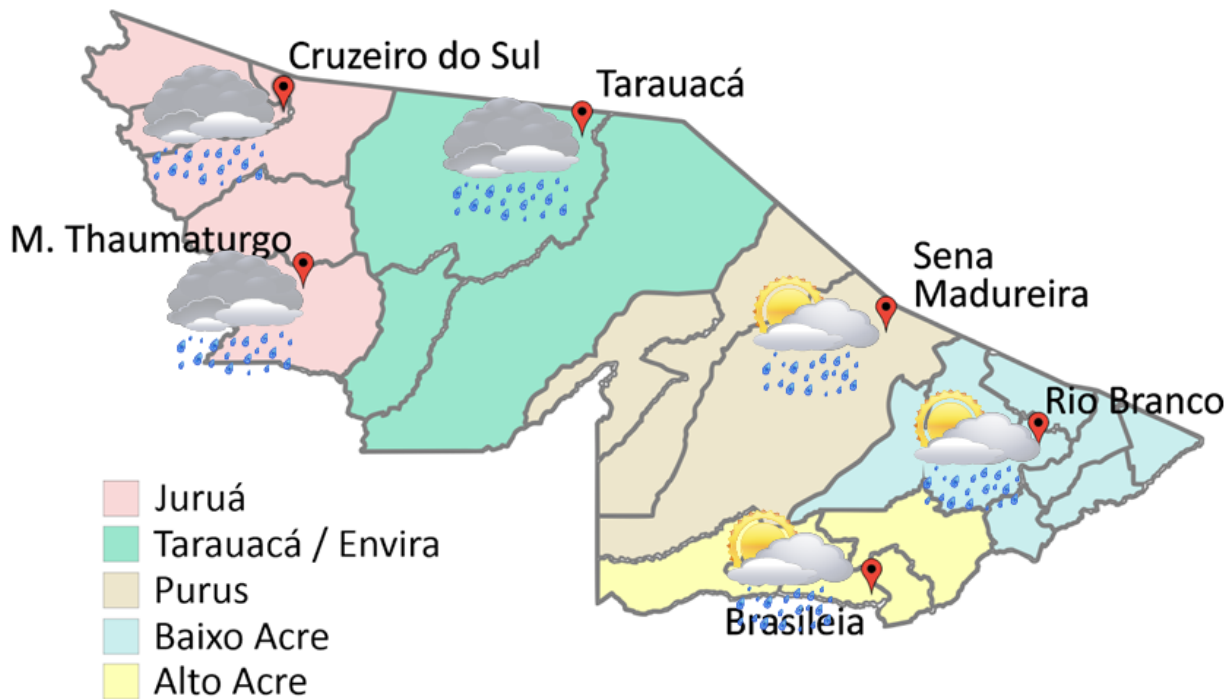


PREVISÃO DO TEMPO

09/10/2019 - Nº 187

A Divisão de Meteorologia do Sistema de Proteção da Amazônia informa que a quarta-feira será de tempo carregado de muitas nuvens, que deixarão os céus do centro-oeste do estado nublados durante todo o dia. As chuvas ocorrem como pancadas que deverão ser acompanhadas de trovoadas nessa região. Nas demais regiões, o dia amanhece claro e a tarde poderão formar algumas nuvens que deixam o céu parcialmente nublado. Há previsão de pancadas isoladas de chuvas nessa região.



FONTE:
 Ministério da Defesa
 Sistema de Proteção da Amazônia
 Centro Regional de Porto Velho
 Divisão de Meteorologia e Climatologia - DIVMET

SALA DE SITUAÇÃO
 DE MONITORAMENTO HIDROMETEOROLÓGICO

IMC INSTITUTO DE MUDANÇAS CLIMÁTICAS E REGULAÇÃO DE SERVIÇOS AMBIENTAIS

SECRETARIA DE ESTADO DE
MEIO AMBIENTE



Tabela 1 - Previsões regionais				Fonte: SIPAM
CIDADE	Temp. (°C)	UR (%)	Vento	CONDIÇÃO DO TEMPO
	MAX/MIN	MAX/MIN	DIR.	
Rio Branco	32/23	95/30	S-SE	Céu claro a parcialmente nublado com possibilidade de chuva em áreas isoladas.
Brasileia	32/22	95/30	S-SE	Céu claro a parcialmente nublado com possibilidade de chuva em áreas isoladas.
Sena Madureira	31/23	95/30	S-SE	Céu claro a parcialmente nublado com possibilidade de chuva em áreas isoladas.
Tarauacá	31/23	80/25	SE	Céu nublado com pancadas de chuva e trovoadas.
Cruzeiro do Sul	32/24	80/25	SE	Céu nublado com pancadas de chuva e trovoadas.
Marechal Thaumaturgo	32/24	80/25	SE	Céu nublado com pancadas de chuva e trovoadas.

NÍVEL DOS RIOS

09/10/2019 - Nº 187

Tabela 2 - Nível dos Rios

Rio – Localização	Cota de Estiagem Alerta Alerta Máx.	Leitura do Dia Anterior/ Atual	
Rio Acre - Assis Brasil	4,00 3,50	3,25 2,91	↓
Rio Acre – Brasileia	4,00 3,50	1,62 2,39	↑
Rio Acre – Capixaba	4,00 3,50	1,54 1,84	↑
Rio Acre – Rio Branco	3,00 2,69	1,93 1,86	↓
Rio Rola – Rio Branco	3,50 3,00	1,34 1,30	↓
Rio Iaco - Sena Madureira	2,20 2,00	1,41 1,41	■
Rio Envira – Feijó	2,50 2,00	4,06 3,95	↓
Rio Juruá – Cruzeiro do Sul	2,30 2,00	5,26* 5,15*	↓

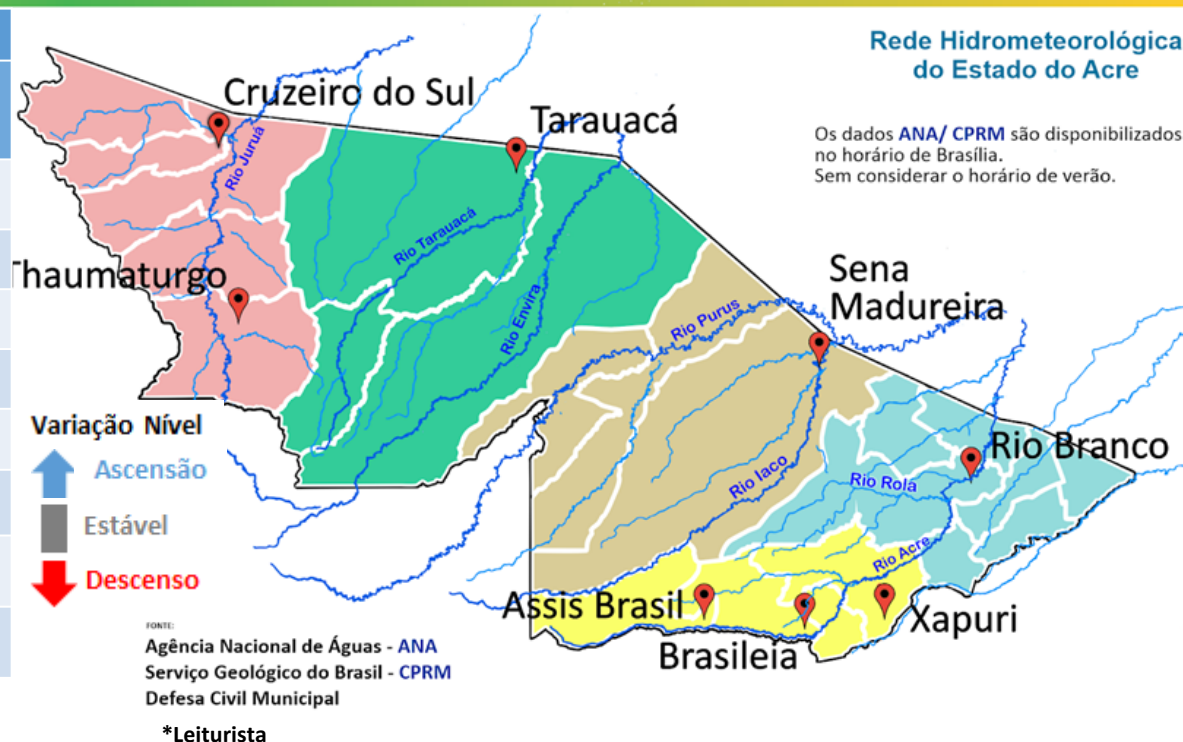
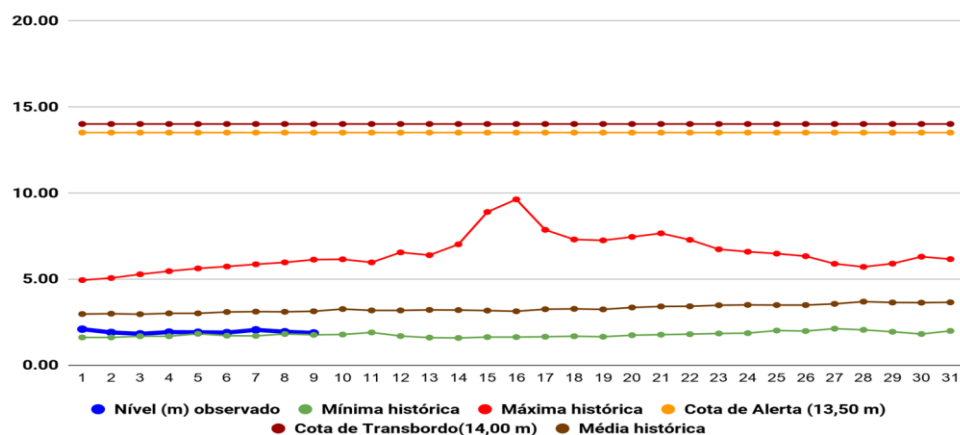
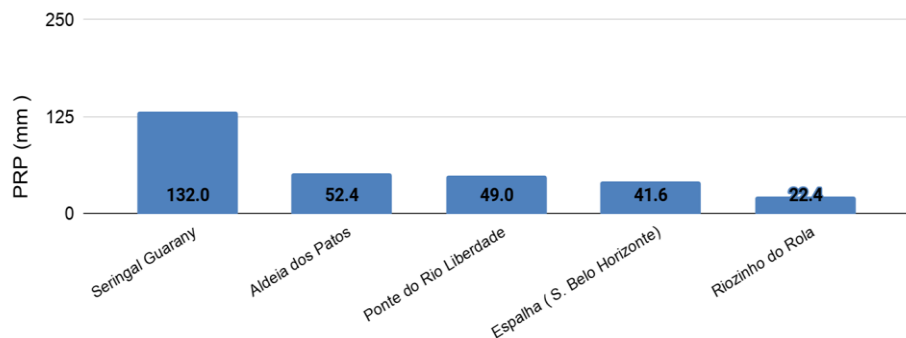


Gráfico 1 - Tendência do Nível do Rio Acre (Rio Branco) OUTUBRO 2019



Na leitura de hoje (09/10/2019), de acordo com a Tabela 2, as plataformas de monitoramento indicam redução de nível nos rios monitorados, na leitura das 07h00m, exceto Rio Acre em Brasileia e em Capixaba. O Rio Iaco em Sena Madureira apresentou estabilidade. No gráfico 1, o Rio Acre em Rio Branco apresenta nível de 1,86 m (linha azul), mostrando-se acima da mínima histórica – 1,75 m (linha verde) para o período.

Gráfico 2 - Acumulado de precipitação para Estado do Acre



O **Gráfico 2 acima** apresenta o acumulado de chuva do início do mês de outubro (01/10/2019) até hoje (09/10/2019 – 10h00). A estação de monitoramento do Seringal Guarany registrou (132,0 mm), Aldeia dos Patos registrou (52,4 mm), Ponte do Rio Liberdade (49,0 mm), Espalha - S. Belo Horizonte (41,6 mm) e Riozinho do Rola registrou (22,4 mm).

O **Gráfico 3 ao lado** apresenta o acumulado de chuva do início do mês de outubro (01/10/2019) até hoje (09/10/2019 – 10h00) para as estações de monitoramento que possuem série climatológica para efeito de comparação, onde é possível observar se a chuva está abaixo ou acima do esperado para o mês. Os maiores acumulados de chuva registrados foram em Tarauacá (108,6 mm), Rio Branco - INMET (53,0 mm), Assis Brasil (44,8 mm) e Santa Rosa (44,6 mm).

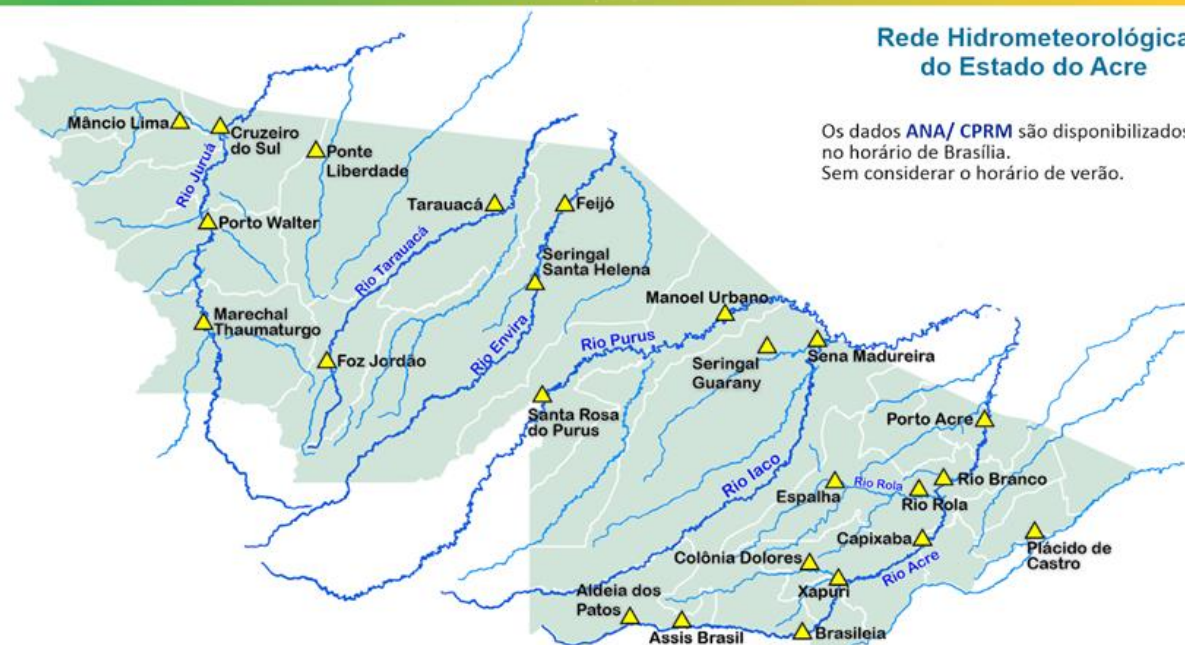
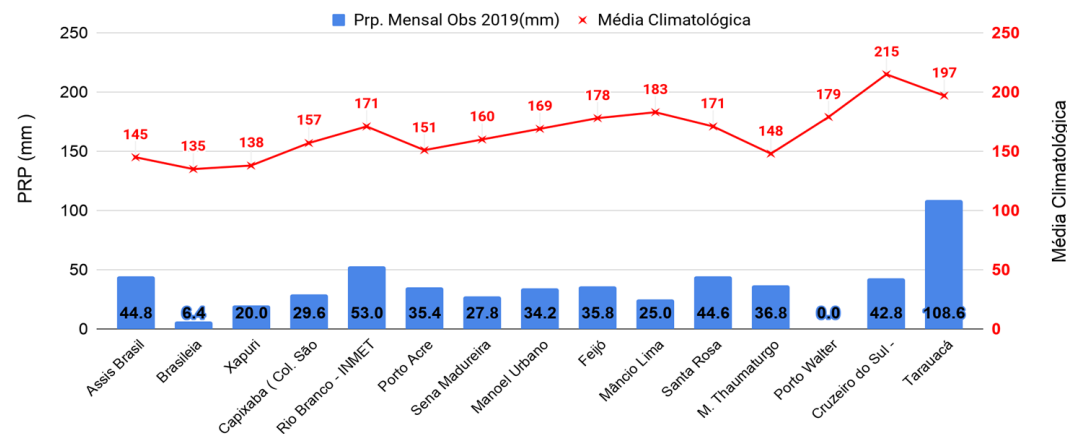
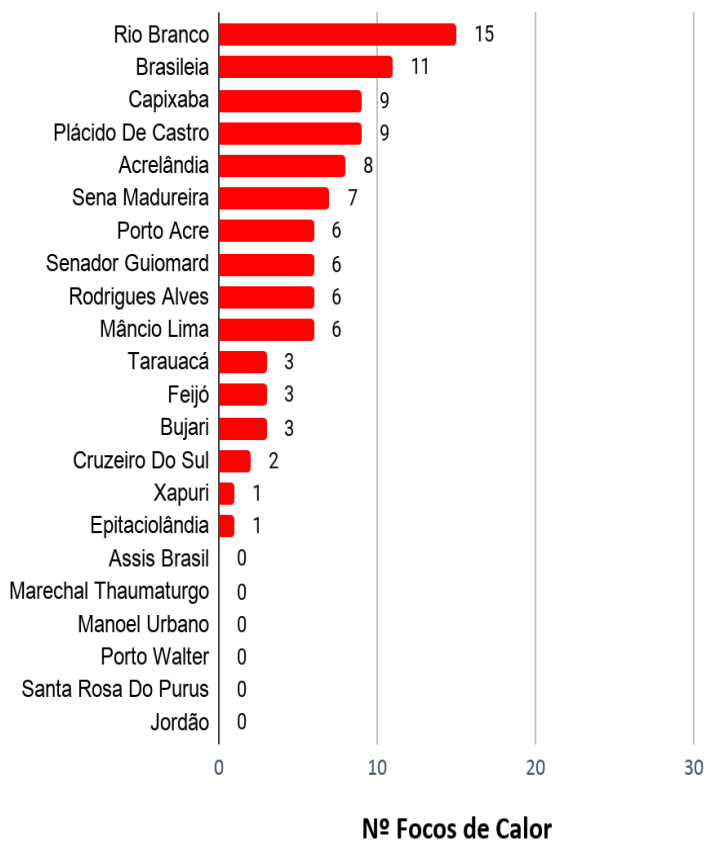


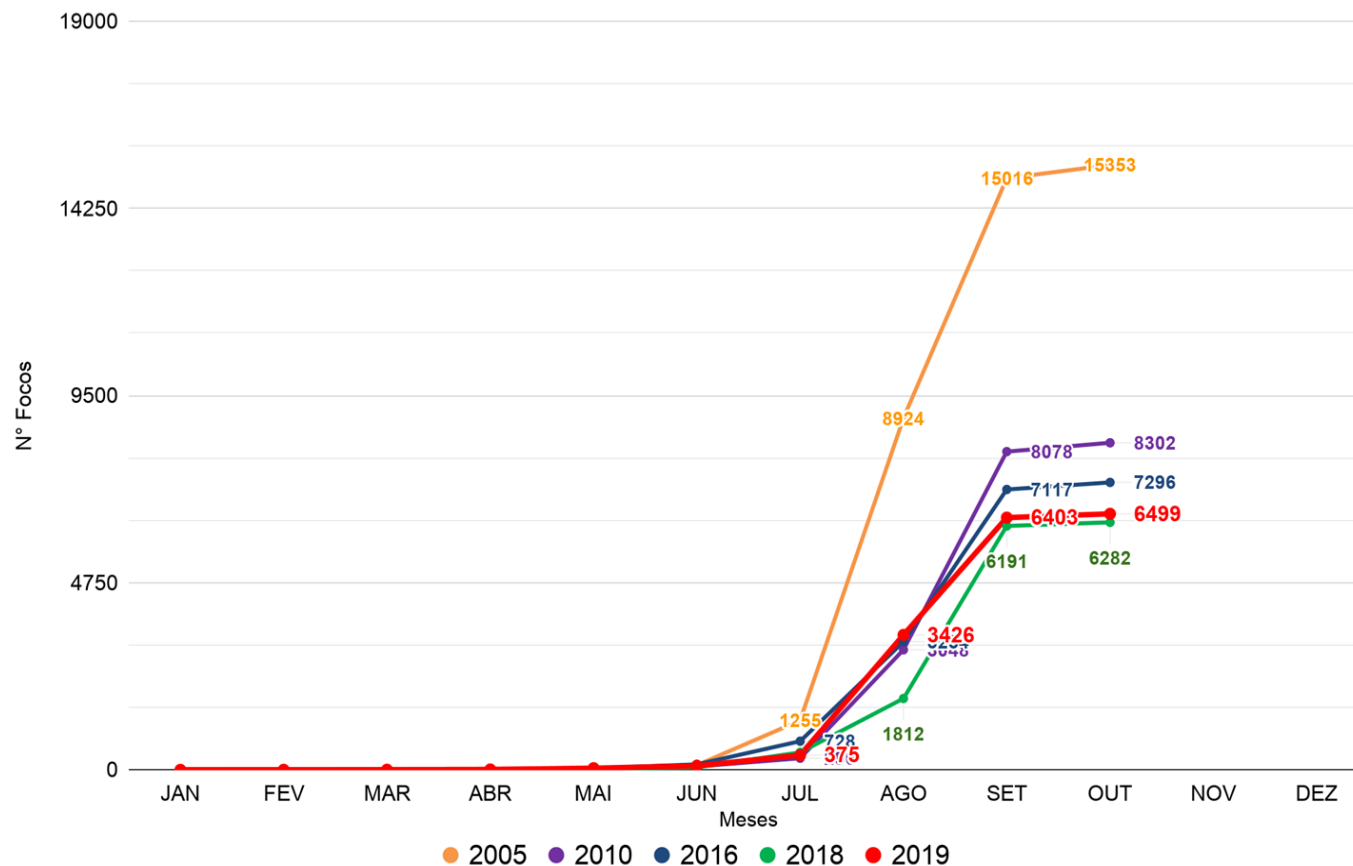
Gráfico 3 - Acumulado de precipitação para Estado do Acre



Acumulado do Mês Outubro



Comparativo de Focos de Calor Anual Acumulados no Estado do Acre - (08/10)



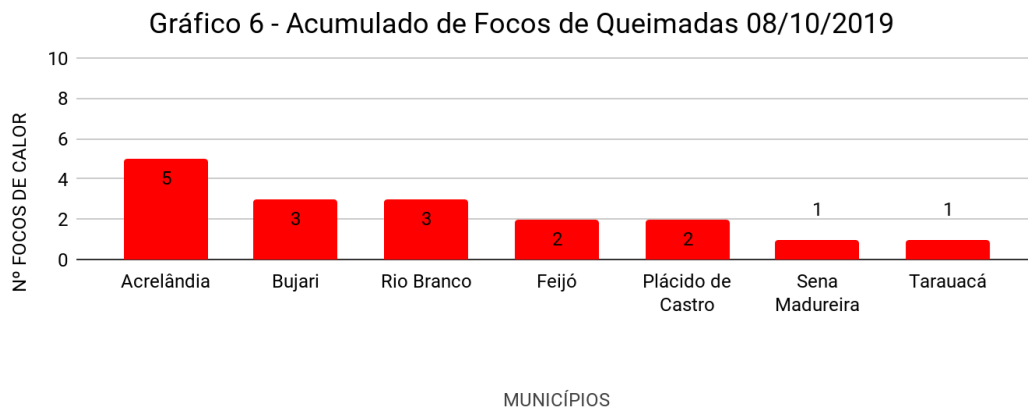
FONTE: PROARCO/INPE(2019) * Satélite de Referência(AQUA Tarde)

O Gráfico acima (lateral esquerda) apresenta o acumulado de focos de queimadas do início do mês de outubro (01/10 a 08/10/2019) totalizando **96 focos**, onde o município de Rio Branco lidera com 15 focos. No gráfico acima (à direita) do início do ano (01/01/2019) até ontem (08/10/2019) foram registrados **6.499** focos, ficando abaixo dos anos de 2005, 2010 e 2016 segundo dados do satélite de referência (AQUA Tarde).

RISCO DE FOGO OBSERVADO - 08/10/2019

O mapa da **Figura 8** apresenta a consolidação do risco de fogo observado ontem (**08/10/2019**) no estado do Acre. A Plataforma de monitoramento ambiental TerraMA² realiza o cálculo do risco de fogo para cada município e classifica de acordo com a legenda acima indicada.

O risco de fogo **Mínimo** foi observado em todo o estado do Acre.



FOCOS DE QUEIMADAS ÚLTIMAS 24 HORAS

O Gráfico 6 acima apresenta o registro de **17 Focos de Queimadas segundo o satélite de referência (AQUA tarde)**, os municípios que apresentaram o maior número de focos acumulados no dia (08/10/2019), foram Acrelândia com 05 focos e Bujari com 03 focos de queimadas.

