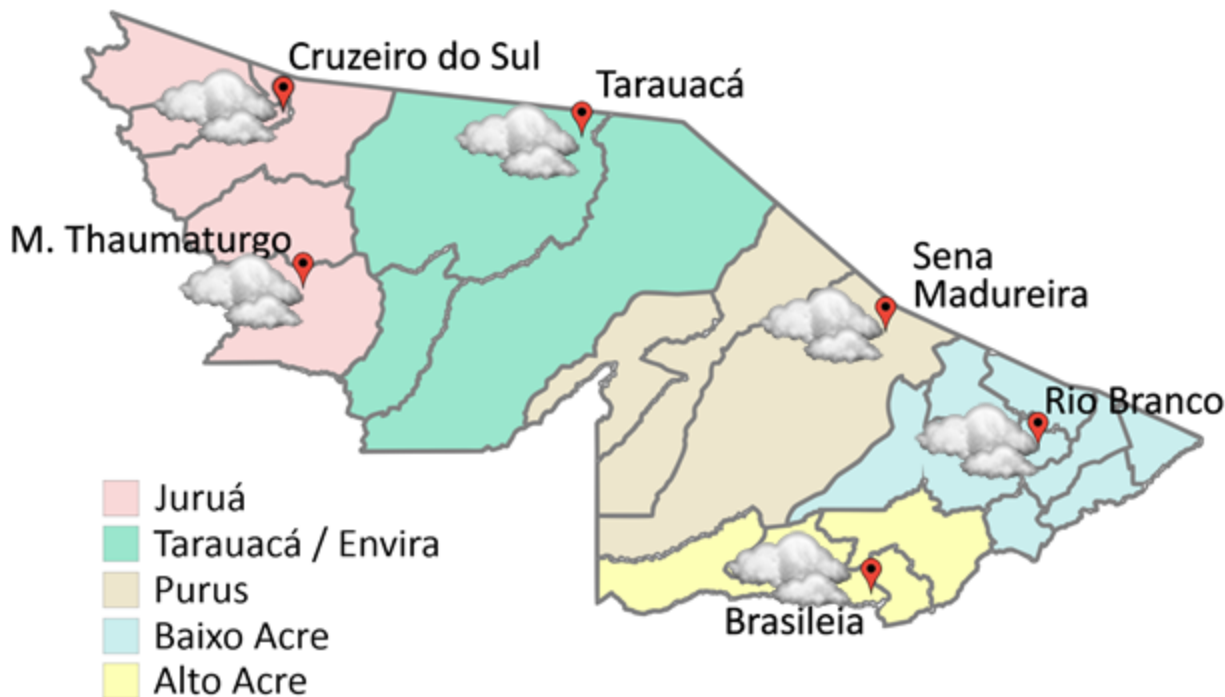


# PREVISÃO DO TEMPO

08/10/2019 - Nº 186

A Divisão de Meteorologia do Sistema de Proteção da Amazônia informa que a terça será de tempo instável, com o tempo variando de nublado a encoberto em todo o estado. As chuvas devem ocorrer no período da tarde em forma de pancadas seguidas de trovoadas.



FONTE:  
Ministério da Defesa  
Sistema de Proteção da Amazônia  
Centro Regional de Porto Velho  
Divisão de Meteorologia e Climatologia - DIVMET

**SALA DE SITUAÇÃO**  
DE MONITORAMENTO HIDROMETEOROLÓGICO

**IMC** INSTITUTO DE MUDANÇAS CLIMÁTICAS E REGULAÇÃO DE SERVIÇOS AMBIENTAIS

SECRETARIA DE ESTADO DE  
**MEIO AMBIENTE**



Tabela 1 - Previsões regionais

Fonte: INMET

CIDADE	Temp. (°C)	UR (%)	Vento	CONDIÇÃO DO TEMPO
	MAX/MIN	MAX/MIN	DIR.	
Rio Branco	31/20	95/65	S-SE	Céu encoberto.
Brasileia	31/20	95/65	S-SE	Céu encoberto.
Sena Madureira	31/20	95/65	S-SE	Céu encoberto.
Tarauacá	31/20	95/65	S-SE	Céu encoberto.
Cruzeiro do Sul	31/20	95/65	S-SE	Céu encoberto.
Marechal Thaumaturgo	31/20	95/65	S-SE	Céu encoberto.

# NÍVEL DOS RIOS

08/10/2019 - Nº 186

Tabela 2 - Nível dos Rios

Rio – Localização	Cota de Estiagem Alerta   Alerta Máx.	Leitura do Dia Anterior/ Atual	
Rio Acre - Assis Brasil	4,00   3,50	3,96   3,25	↓
Rio Acre – Brasileia	4,00   3,50	1,76   1,62	↓
Rio Acre – Capixaba	4,00   3,50	1,55   1,54	↓
Rio Acre – Rio Branco	3,00   2,69	2,04   1,93	↓
Rio Rola – Rio Branco	3,50   3,00	1,33   1,34	↑
Rio Iaco - Sena Madureira	2,20   2,00	1,44   1,41	↓
Rio Envira – Feijó	2,50   2,00	4,07   4,06	↓
Rio Juruá – Cruzeiro do Sul	2,30   2,00	5,27*   5,26*	↓

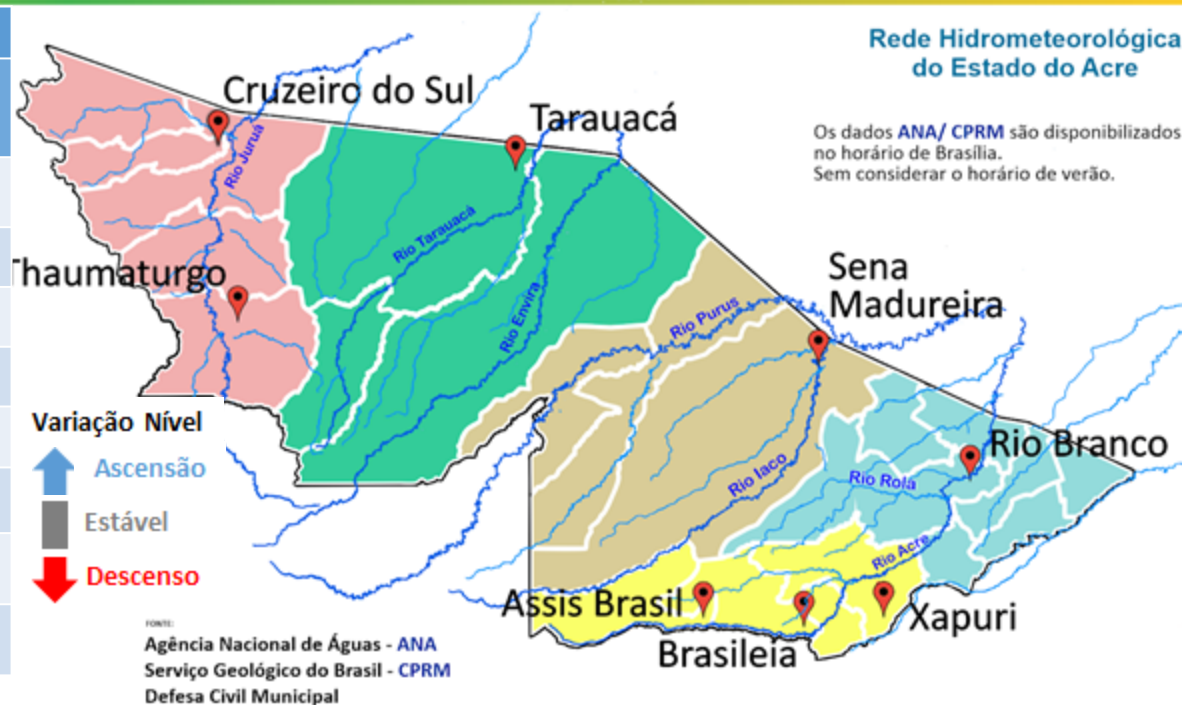
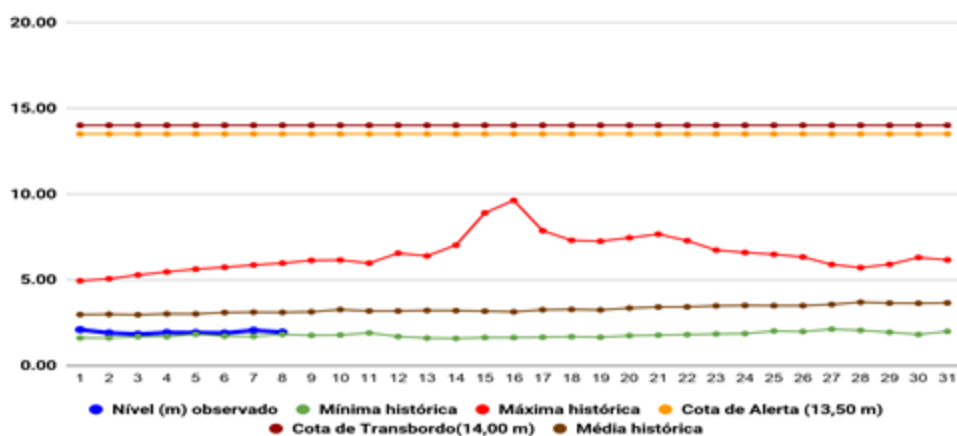
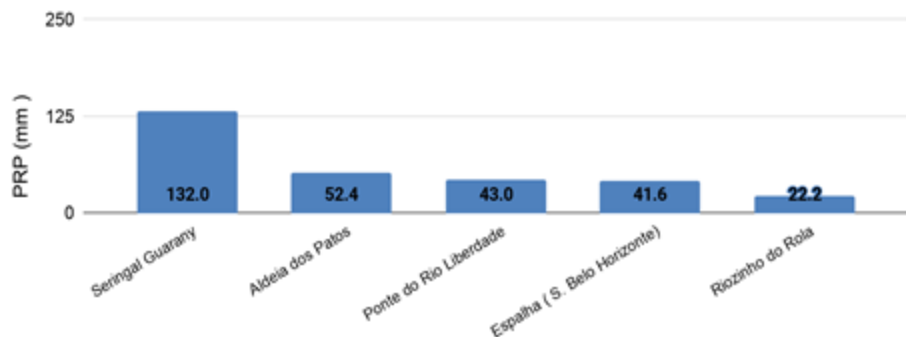


Gráfico 1 - Tendência do Nível do Rio Acre (Rio Branco) OUTUBRO 2019



Na leitura de hoje (08/10/2019), de acordo com a Tabela 2, as plataformas de monitoramento indicam redução de nível nos rios monitorados, na leitura das 07h00m, exceto Rio Rola em Rio Branco. No gráfico 1, o Rio Acre em Rio Branco apresenta nível de 1,93 m (linha azul), mostrando-se acima da mínima histórica – 1,80 m (linha verde) para o período.

Gráfico 2 - Acumulado de precipitação para Estado do Acre



O **Gráfico 2 acima** apresenta o acumulado de chuva do início do mês de outubro (01/10/2019) até hoje (08/10/2019 – 10h00). A estação de monitoramento do Seringal Guarany registrou (132,0 mm), Aldeia dos Patos registrou (52,4 mm), Ponte do Rio Liberdade (43,0 mm), Espalha - S. Belo Horizonte (41,6 mm) e Riozinho do Rola registrou (22,2 mm).

O **Gráfico 3 ao lado** apresenta o acumulado de chuva do início do mês de outubro (01/10/2019) até hoje (08/10/2019 – 10h00) para as estações de monitoramento que possuem série climatológica para efeito de comparação, onde é possível observar se a chuva está abaixo ou acima do esperado para o mês. Os maiores acumulados de chuva registrados foram em Tarauacá (108,6 mm), Rio Branco - INMET (53,0 mm), Assis Brasil (44,8 mm) e Santa Rosa (44,6 mm).

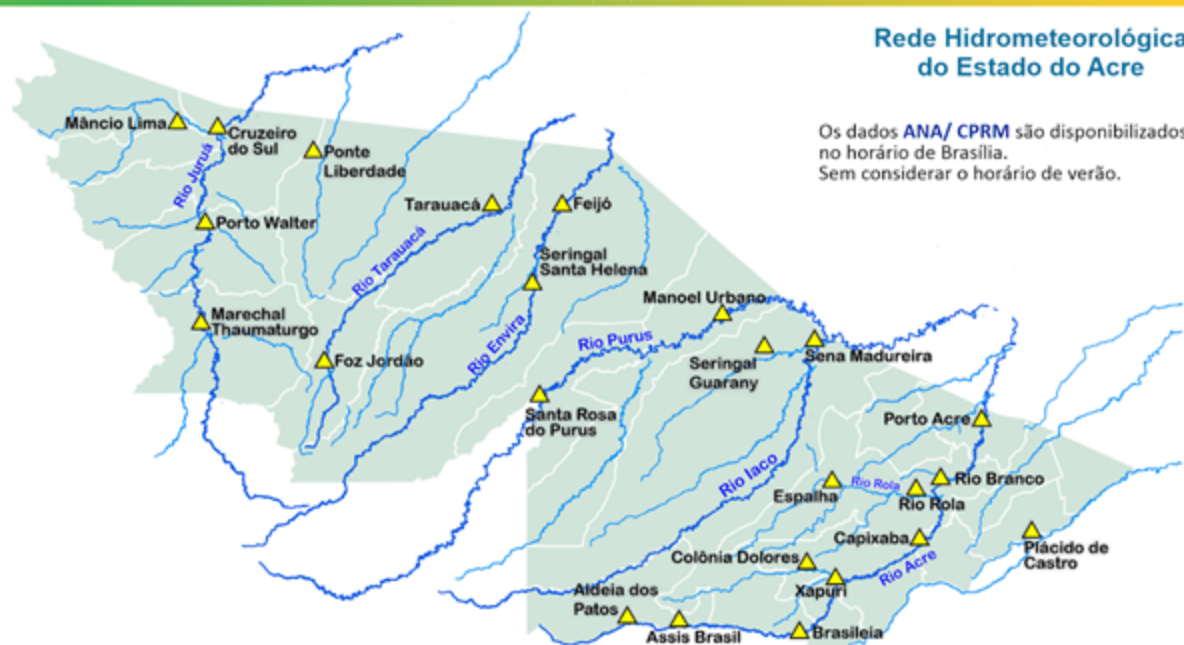
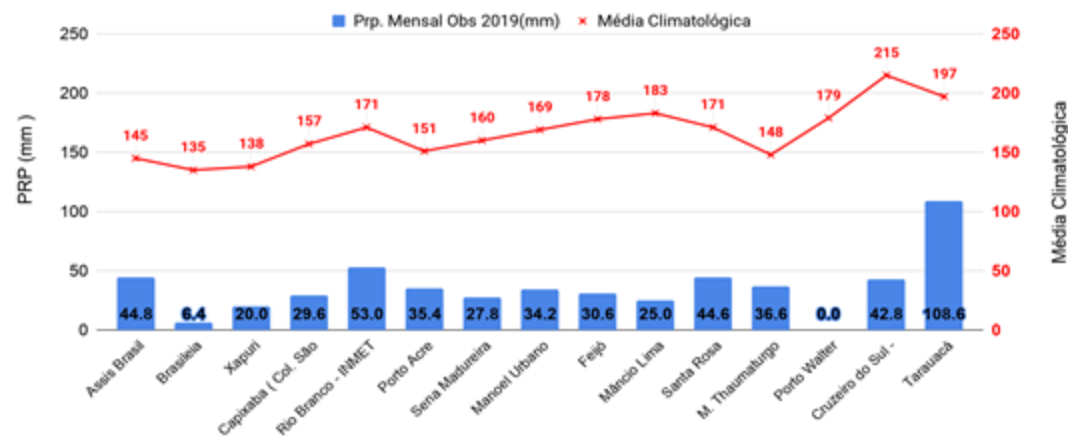
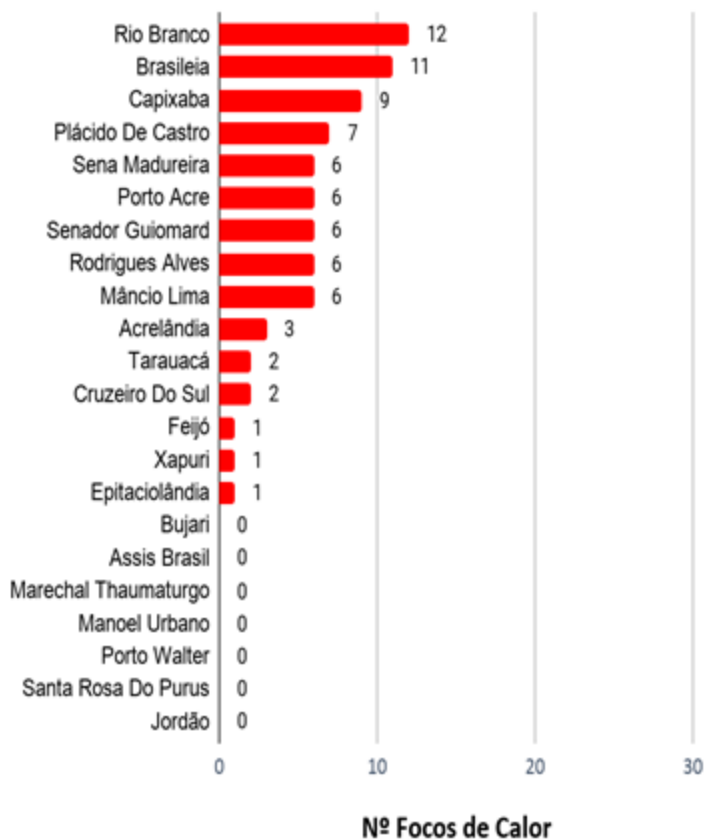


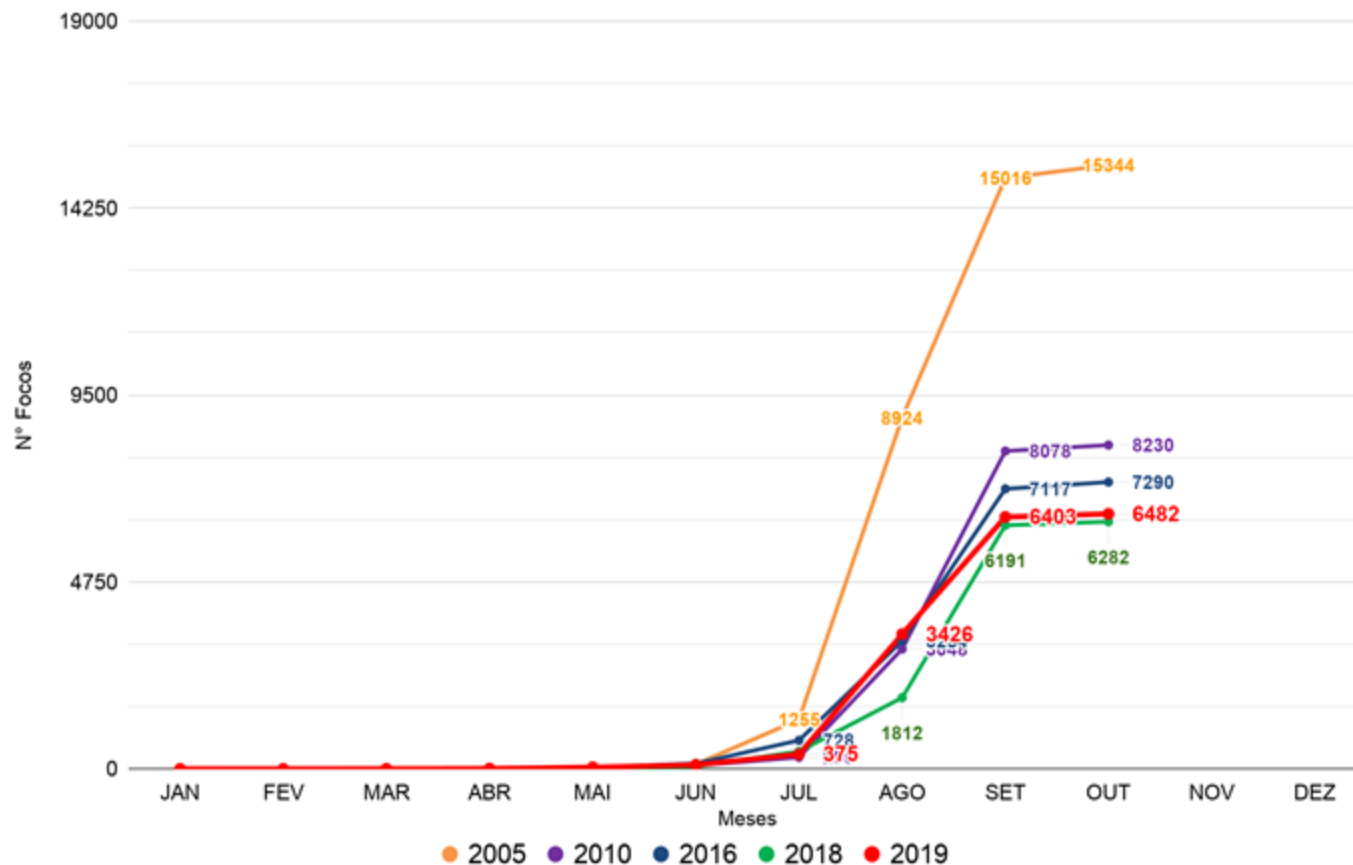
Gráfico 3 - Acumulado de precipitação para Estado do Acre



Acumulado do Mês Outubro



Comparativo de Focos de Calor Anual Acumulados no Estado do Acre - (07/10)



FONTE: PROARCO/INPE(2019) \* Satélite de Referência(AQUA Tarde)

O Gráfico acima (lateral esquerda) apresenta o acumulado de focos de queimadas do início do mês de outubro (01/10 a 07/10/2019) totalizando **79 focos**, onde o município de Rio Branco lidera com 12 focos. No gráfico acima (à direita) do início do ano (01/01/2019) até ontem (07/10/2019) foram registrados **6.482** focos, ficando abaixo dos anos de 2005, 2010 e 2016 segundo dados do satélite de referência (AQUA Tarde).



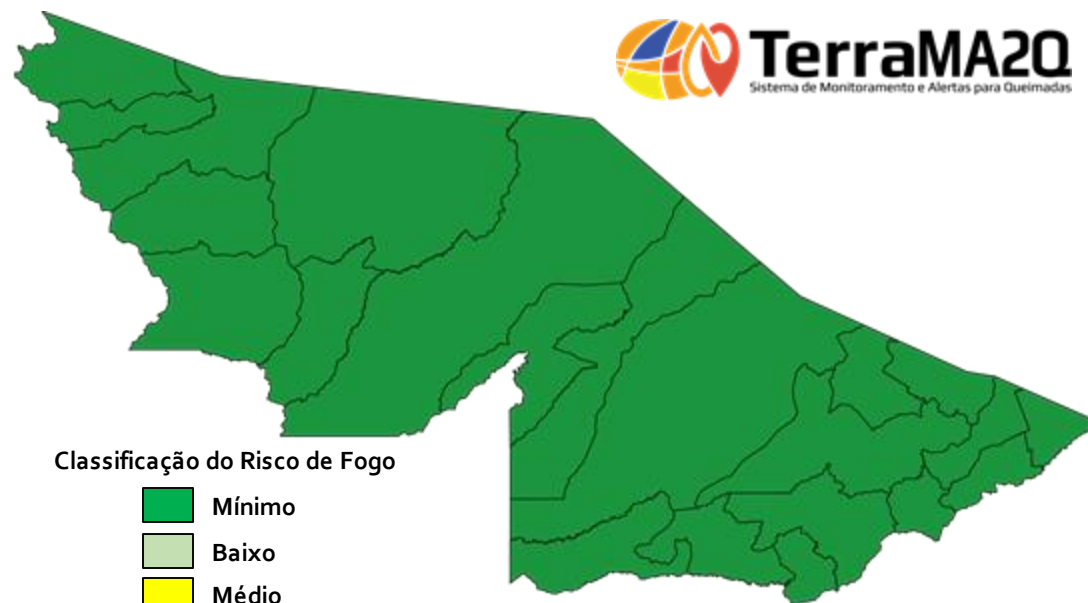
## FOCOS DE QUEIMADAS ÚLTIMAS 24 HORAS

Não houve registro de Focos de Queimadas segundo o satélite de referência (AQUA tarde) no dia (07/10/2019).

## RISCO DE FOGO OBSERVADO - 07/10/2019

O mapa da **Figura 7** apresenta a consolidação do risco de fogo observado ontem (**07/10/2019**) no estado do Acre. A Plataforma de monitoramento ambiental TerraMA<sup>2</sup> realiza o cálculo do risco de fogo para cada município e classifica de acordo com a legenda acima indicada.

O **risco de fogo Mínimo** foi observado em todo o estado do Acre.



### Classificação do Risco de Fogo

-  Mínimo
-  Baixo
-  Médio
-  Alto
-  Crítico