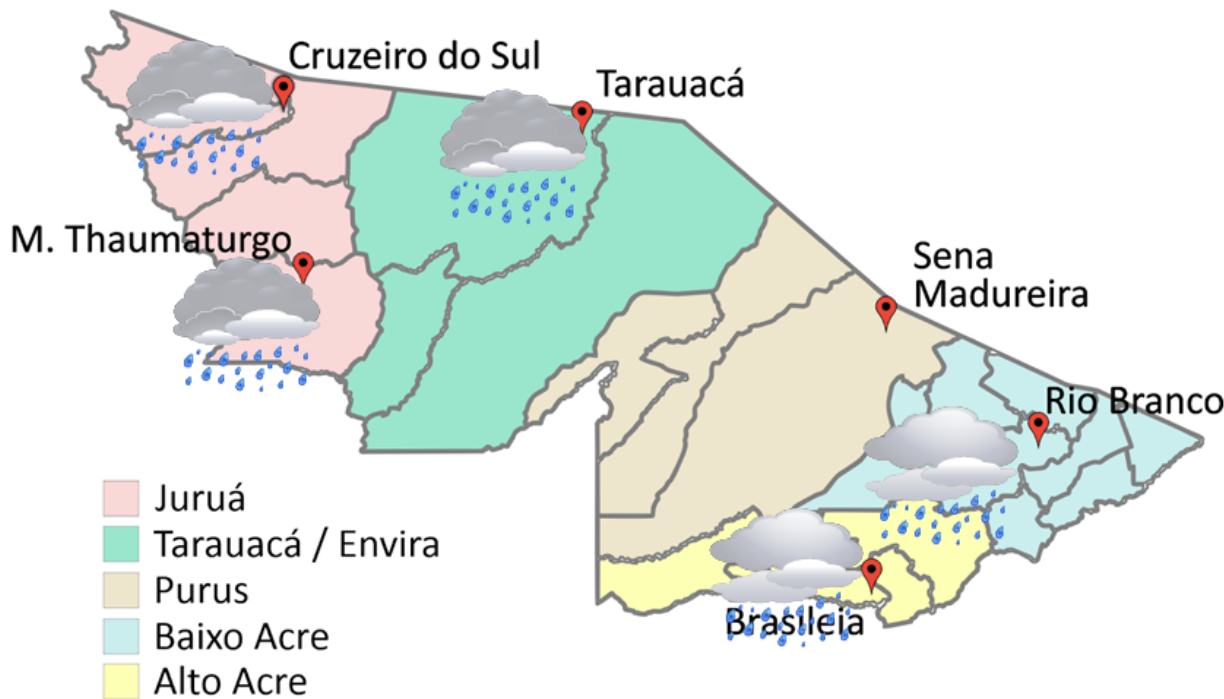


PREVISÃO DO TEMPO

07/10/2019 - Nº 185

A Divisão de Meteorologia do Sistema de Proteção da Amazônia informa que a segunda será de pancadas de chuvas e trovoadas por todo o estado. No centro-leste do Acre, o tempo deverá variar de parcialmente nublado a nublado. Nas demais áreas do estado o tempo varia de nublado a encoberto. As temperaturas seguem amenas porém começarão a se elevar.



FONTE:
 Ministério da Defesa
 Sistema de Proteção da Amazônia
 Centro Regional de Porto Velho
 Divisão de Meteorologia e Climatologia - DIVMET

SALA DE SITUAÇÃO
 DE MONITORAMENTO HIDROMETEOROLÓGICO

IMC INSTITUTO DE MUDANÇAS CLIMÁTICAS E REGULAÇÃO DE SERVIÇOS AMBIENTAIS

SECRETARIA DE ESTADO DE
MEIO AMBIENTE

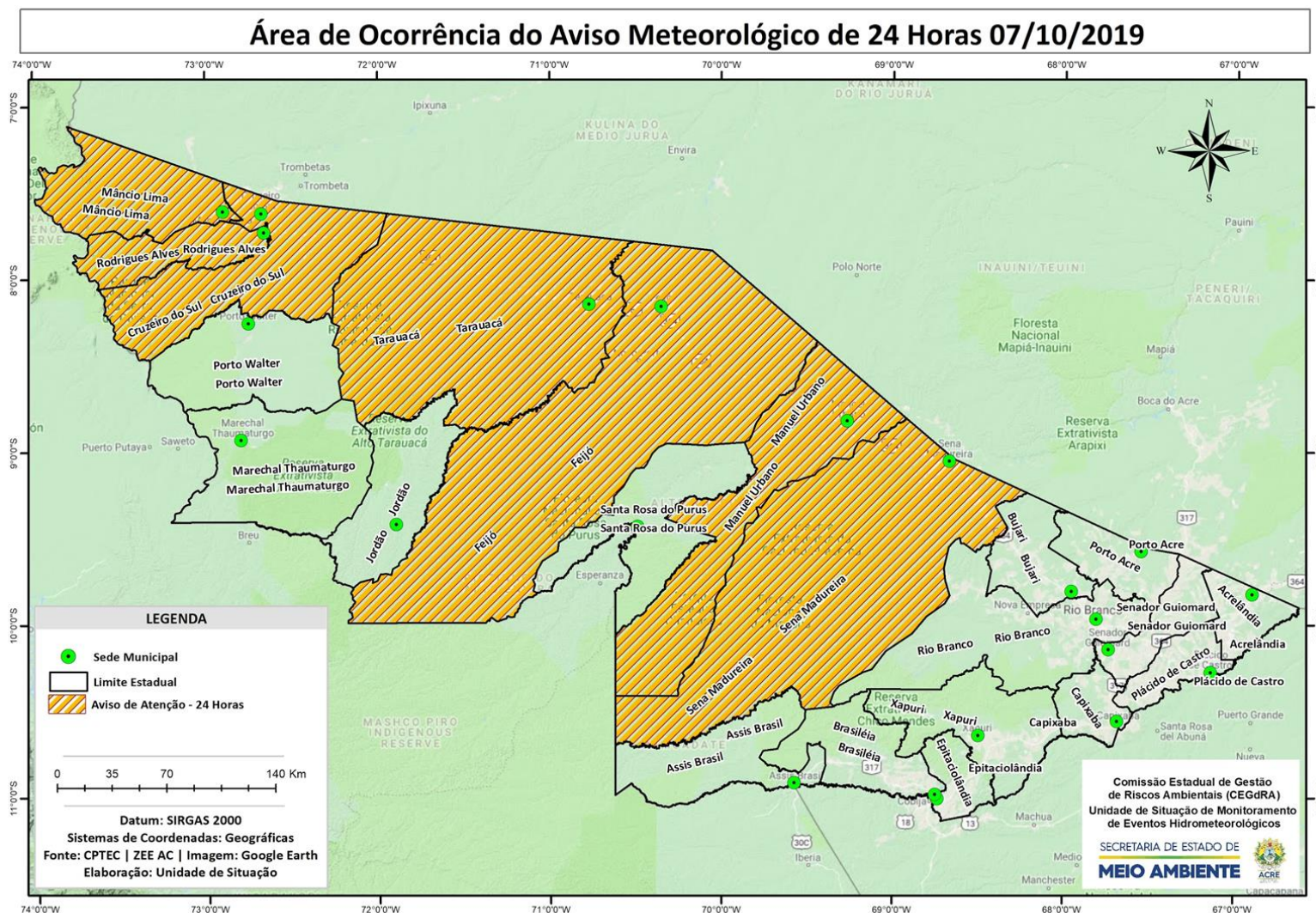


Tabela 1 - Previsões regionais				Fonte: SIPAM
CIDADE	Temp. (°C)	UR (%)	Vento	CONDIÇÃO DO TEMPO
	MAX/MIN	MAX/MIN	DIR.	
Rio Branco	24/19	95/50	SE-S	Céu parcialmente nublado a nublado com pancadas de chuva e trovoadas.
Brasileia	24/18	95/50	SE-S	Céu parcialmente nublado a nublado com pancadas de chuva e trovoadas.
Tarauacá	24/19	95/50	SE	Céu nublado com pancadas de chuva e trovoadas.
Cruzeiro do Sul	25/20	90/50	SE	Céu nublado com pancadas de chuva e trovoadas.
Marechal Thaumaturgo	25/20	95/50	SE	Céu nublado com pancadas de chuva e trovoadas.

AVISO METEOROLÓGICO 07/10/2019

O mapa ao lado, indica que na área em destaque, a semana começará com tempo instável e a ocorrência de pancadas de chuva acompanhadas de raios. Em alguns pontos, a chuva durante a segunda-feira (07/10) poderá ser intensa em curto período de tempo gerando acumulados expressivos e vir acompanhada de rajadas de vento de forte intensidade.

Fonte: CPTEC/INPE



NÍVEL DOS RIOS

07/10/2019 - Nº 185

Tabela 2 - Nível dos Rios

Rio – Localização	Cota de Estiagem Alerta Alerta Máx.	Leitura do Dia Anterior/ Atual	
Rio Acre - Assis Brasil	4,00 3,50	3,82 3,96	↑
Rio Acre – Brasileia	4,00 3,50	2,01 1,76	↓
Rio Acre – Capixaba	4,00 3,50	1,66 1,55	↓
Rio Acre – Rio Branco	3,00 2,69	1,88 2,04	↑
Rio Rola – Rio Branco	3,50 3,00	1,26 1,33	↑
Rio Iaco - Sena Madureira	2,20 2,00	1,17 1,44	↑
Rio Envira – Feijó	2,50 2,00	3,80 4,07	↑
Rio Juruá – Cruzeiro do Sul	2,30 2,00	5,18* 5,27*	↑

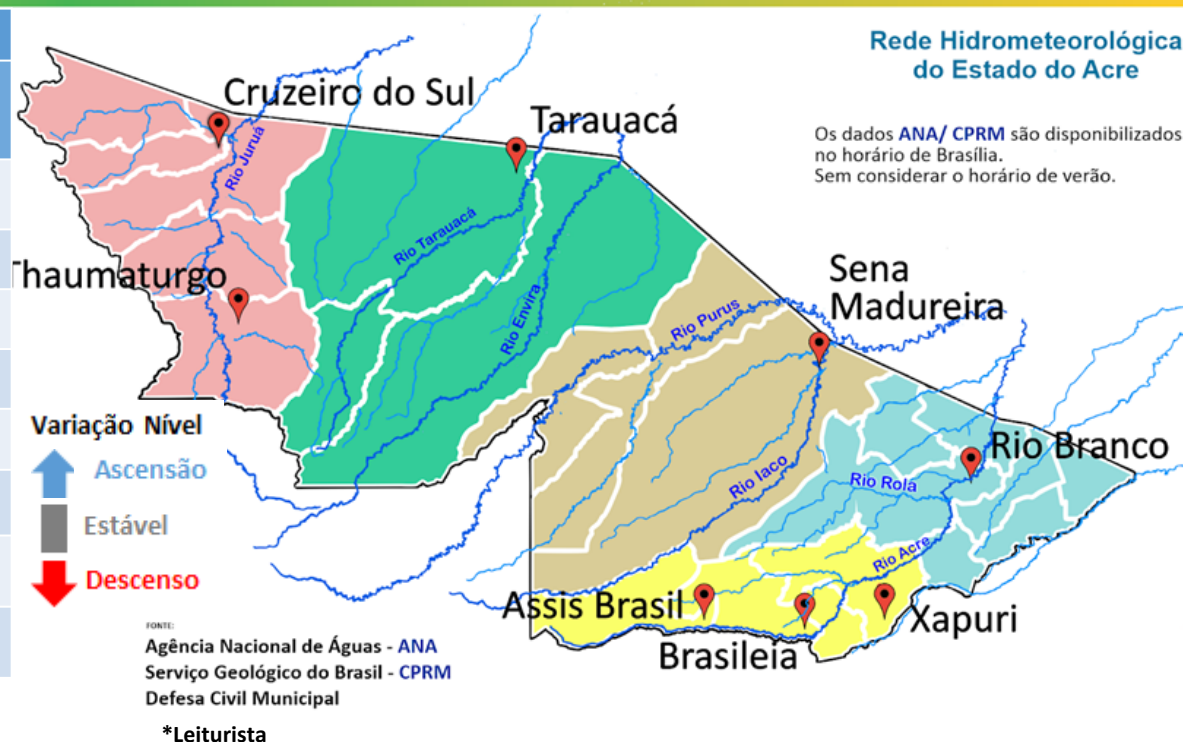
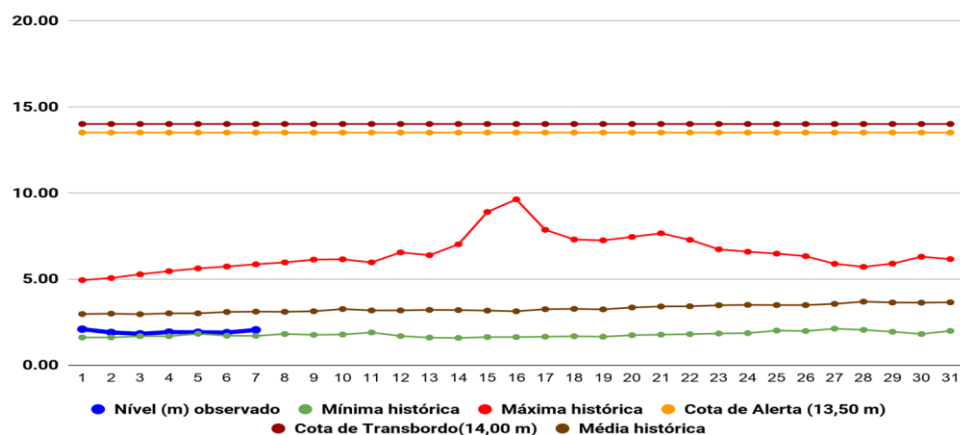
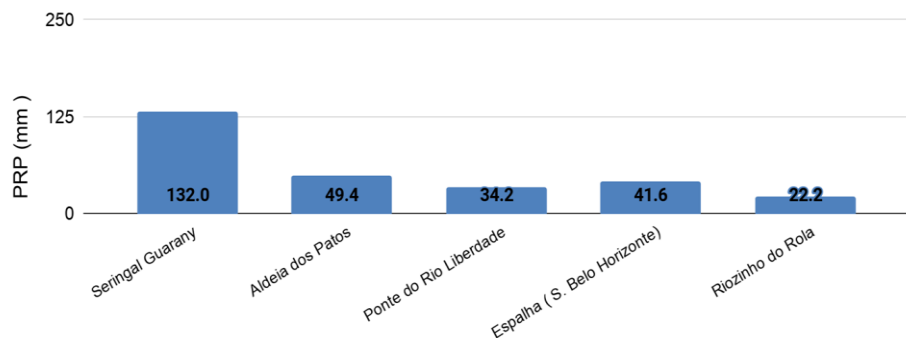


Gráfico 1 - Tendência do Nível do Rio Acre (Rio Branco) OUTUBRO 2019



Na leitura de hoje (07/10/2019), de acordo com a Tabela 2, as plataformas de monitoramento indicam elevação de nível nos rios monitorados, na leitura das 07h00m, exceto Rio Acre em Brasileia e em Capixaba. No gráfico 1, o Rio Acre em Rio Branco apresenta nível de 2,04 m (linha azul), mostrando-se acima da mínima histórica – 1,69 m (linha verde) para o período.

Gráfico 2 - Acumulado de precipitação para Estado do Acre



O **Gráfico 2 acima** apresenta o acumulado de chuva do início do mês de outubro (01/10/2019) até hoje (07/10/2019 – 10h00). A estação de monitoramento do Seringal Guarany registrou (132,0 mm), Aldeia dos Patos registrou (49,4 mm), Ponte do Rio Liberdade (34,2 mm), Espalha - S. Belo Horizonte (41,6 mm) e Riozinho do Rola registrou (22,2 mm).

O **Gráfico 3 ao lado** apresenta o acumulado de chuva do início do mês de outubro (01/10/2019) até hoje (07/10/2019 – 10h00) para as estações de monitoramento que possuem série climatológica para efeito de comparação, onde é possível observar se a chuva está abaixo ou acima do esperado para o mês. Os maiores acumulados de chuva registrados foram em Tarauacá (108,6 mm), Rio Branco - INMET (53,0 mm) e Santa Rosa (44,4 mm).

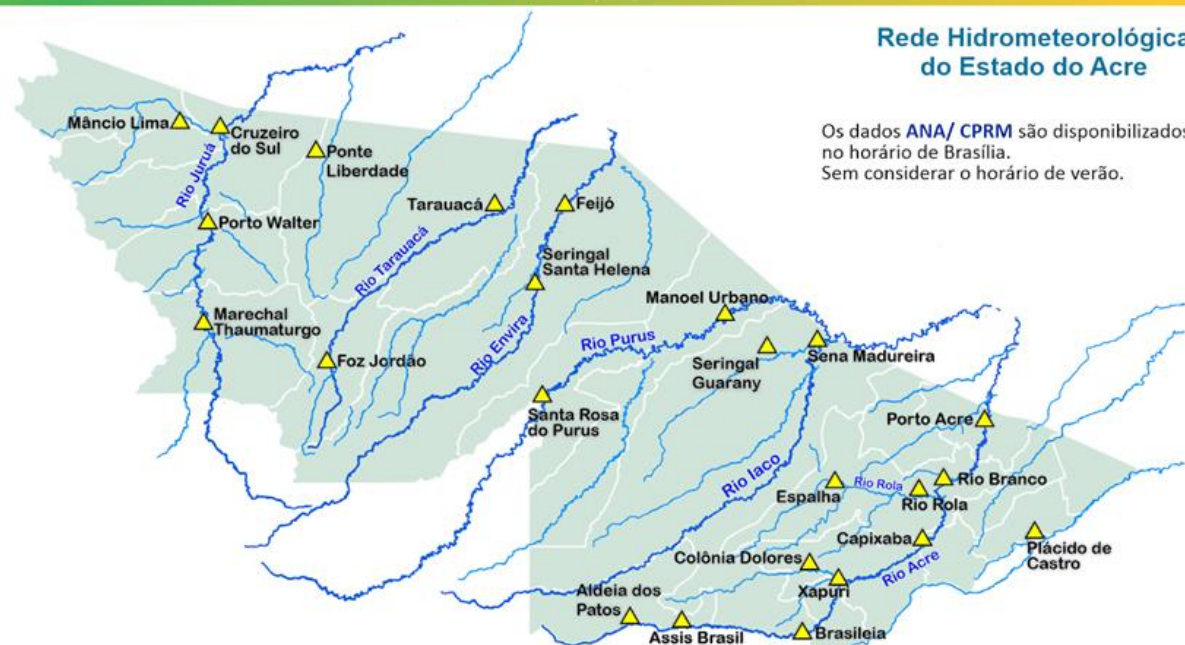
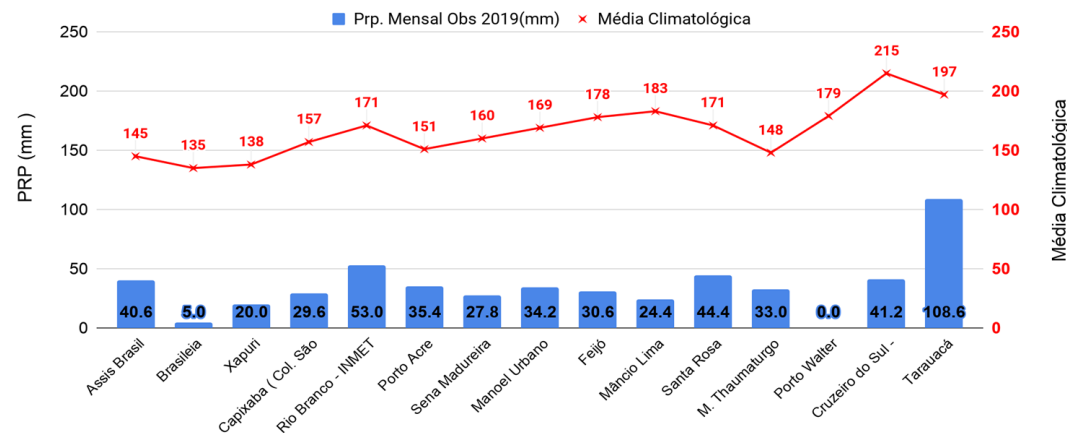
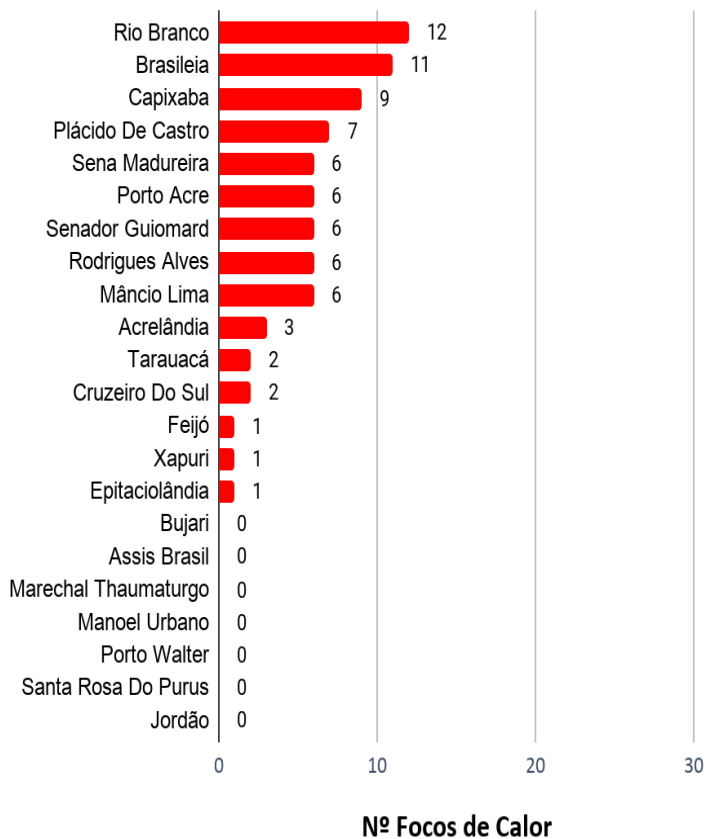


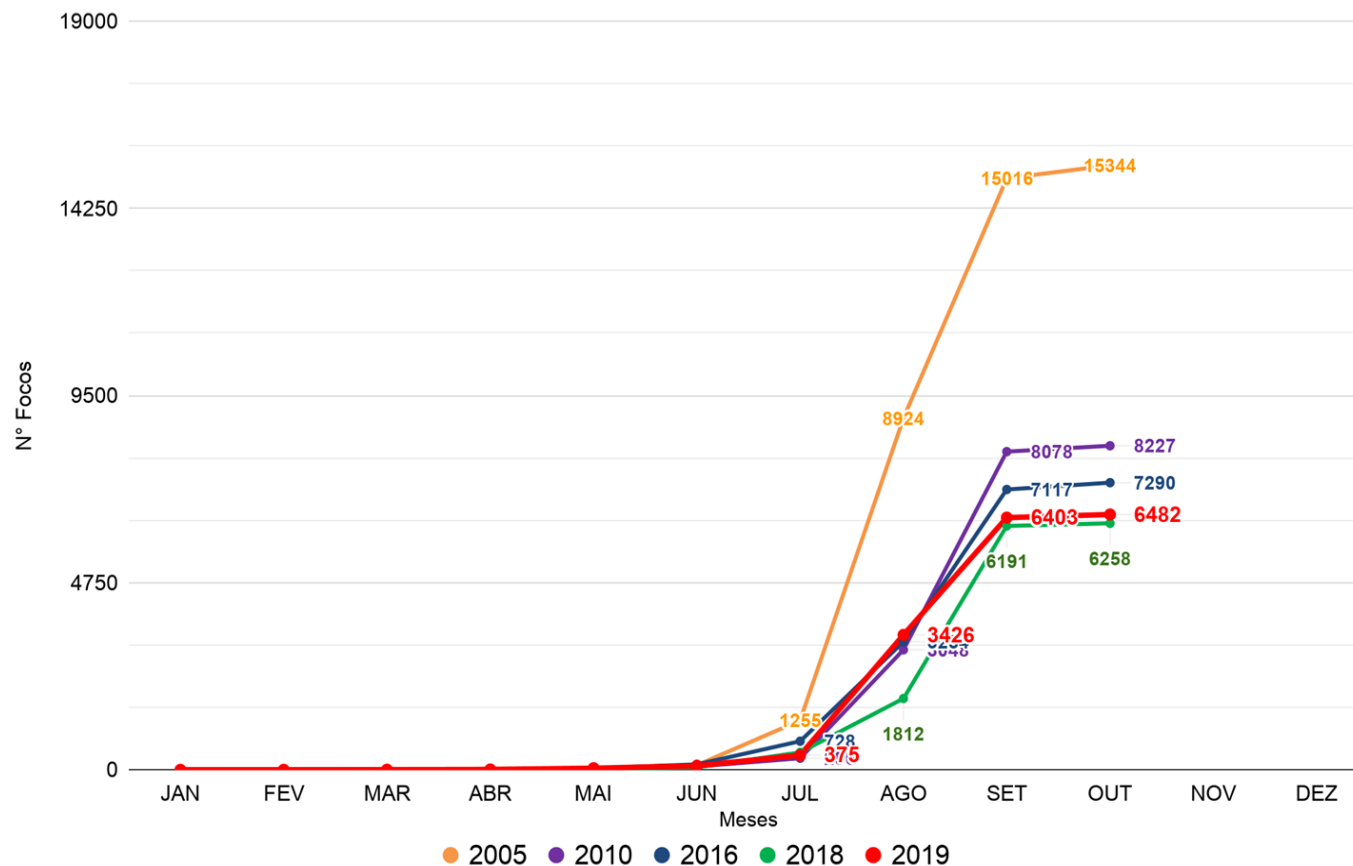
Gráfico 3 - Acumulado de precipitação para Estado do Acre



Acumulado do Mês Outubro



Comparativo de Focos de Calor Anual Acumulados no Estado do Acre - (06/10)

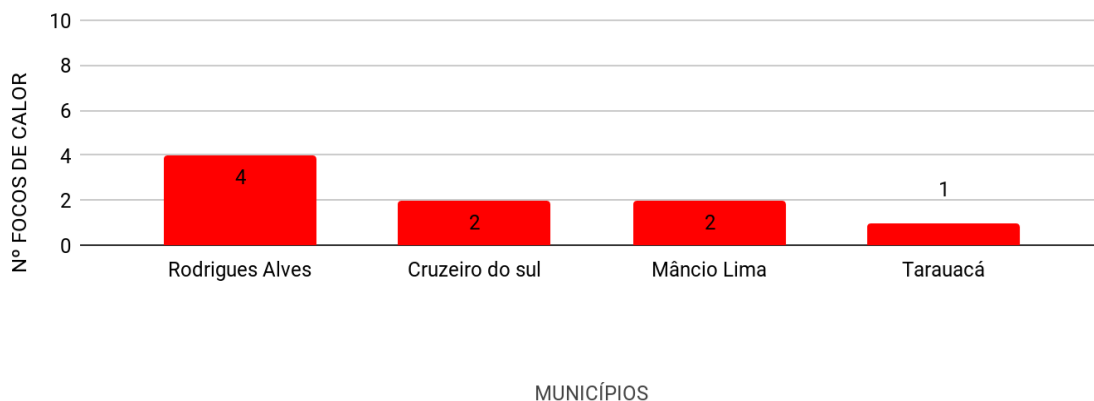


FONTE: PROARCO/INPE(2019) * Satélite de Referência(AQUA Tarde)

O Gráfico acima (lateral esquerda) apresenta o acumulado de focos de queimadas do início do mês de outubro (01/10 a 06/10/2019) totalizando **79 focos**, onde o município de Rio Branco lidera com 12 focos. No gráfico acima (à direita) do início do ano (01/01/2019) até ontem (06/10/2019) foram registrados **6.482** focos, ficando abaixo dos anos de 2005, 2010 e 2016 segundo dados do satélite de referência (AQUA Tarde).

PREVISÃO DE RISCO DE FOGO - 07/10/2019

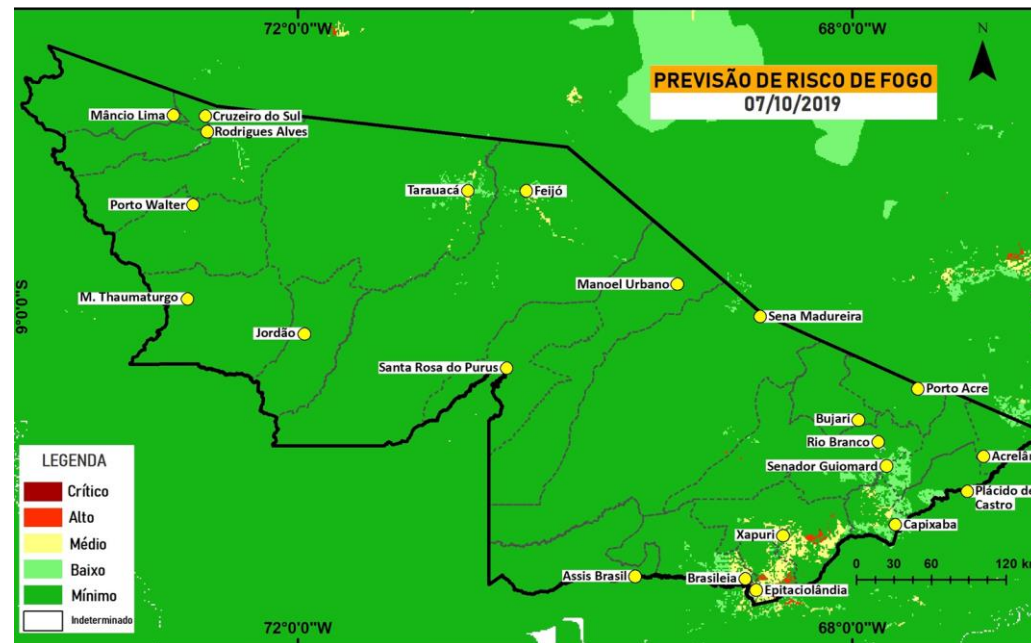
Gráfico 6 - Acumulado de Focos de Queimadas 06/10/2019



FOCOS DE QUEIMADAS ÚLTIMAS 24 HORAS

O Gráfico 6 acima apresenta o registro de **09 Focos de Queimadas segundo o satélite de referência (AQUA tarde)**, o município que apresentou o maior número de focos acumulados no dia (06/10/2019), foi em Rodrigues Alves com 04 focos de queimadas.

O risco de fogo **Mínimo** é previsto em boa parte do estado do Acre.
O risco **Médio** e **Alto** é previsto em pontos isolados no Alto Acre.



FONTE: PROARCO/INPE(2019)