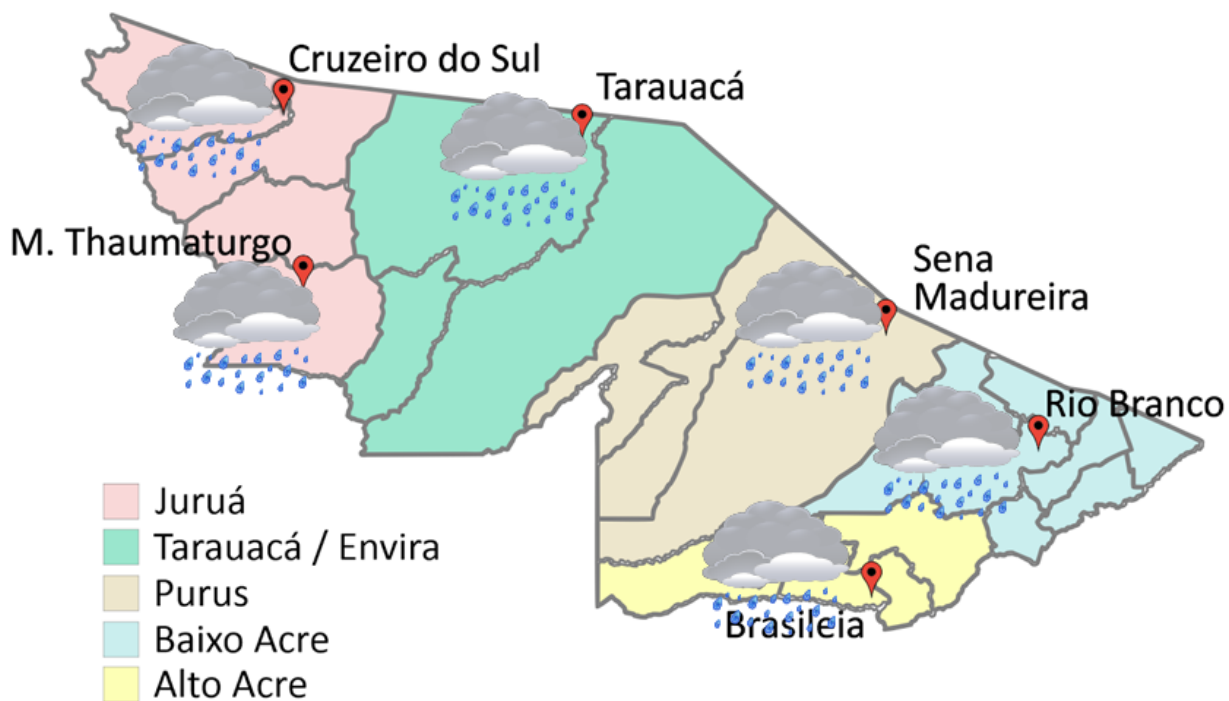


PREVISÃO DO TEMPO

04/10/2019 - Nº 184

A Divisão de Meteorologia do Sistema de Proteção da Amazônia informa que o aumento do fluxo de umidade vindo do Amazonas para os estados do sul da Amazônia, deixará o céu de todo o estado Acriano instável nessa sexta-feira. A previsão é de pancadas de chuvas e trovoadas em todas regiões. O dia será de céu nublado e há risco de chuvas fortes na região.



FONTE:
 Ministério da Defesa
 Sistema de Proteção da Amazônia
 Centro Regional de Porto Velho
 Divisão de Meteorologia e Climatologia - DIVMET

SALA DE SITUAÇÃO
 DE MONITORAMENTO HIDROMETEOROLÓGICO

IMC INSTITUTO DE MUDANÇAS CLIMÁTICAS E REGULAÇÃO DE SERVIÇOS AMBIENTAIS

SECRETARIA DE ESTADO DE
MEIO AMBIENTE

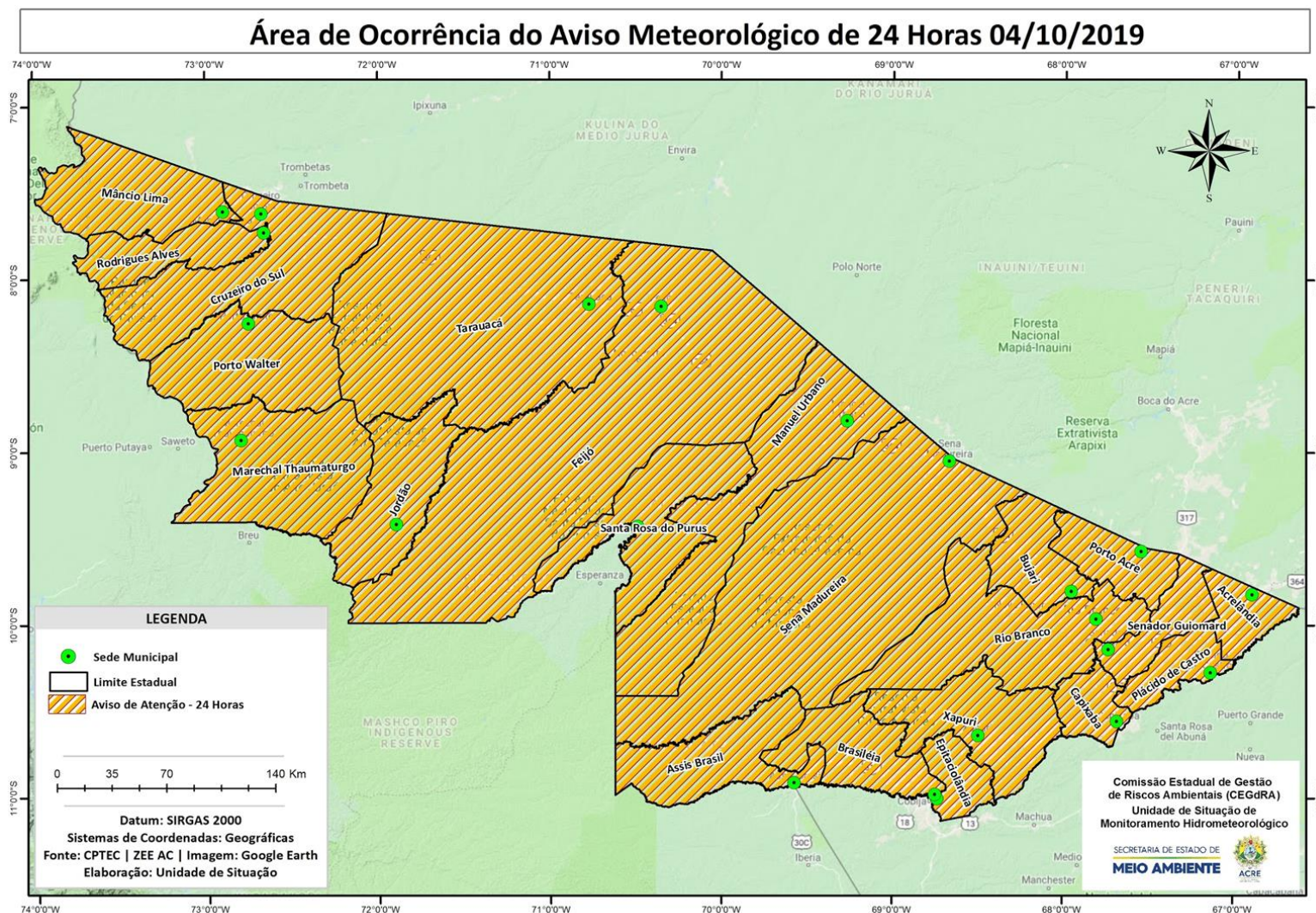


Tabela 1 - Previsões regionais				Fonte: SIPAM
CIDADE	Temp. (°C)	UR (%)	Vento	CONDIÇÃO DO TEMPO
	MAX/MIN	MAX/MIN	DIR.	
Rio Branco	31/21	95/45	W-S	Céu nublado com pancadas de chuva e trovoadas.
Brasileia	31/20	95/45	W-S	Céu nublado com pancadas de chuva e trovoadas.
Sena Madureira	30/21	95/45	W-S	Céu nublado com pancadas de chuva e trovoadas.
Tarauacá	29/22	90/50	NW-NE	Céu nublado com pancadas de chuva e trovoadas.
Cruzeiro do Sul	30/23	90/50	NW-NE	Céu nublado com pancadas de chuva e trovoadas.
Marechal Thaumaturgo	30/23	90/50	NW-NE	Céu nublado com pancadas de chuva e trovoadas.

AVISO METEOROLÓGICO 04/10/2019

O mapa ao lado, indica que a área em destaque que nesta sexta-feira, ocorrerão pancadas de chuva localmente forte com raios e possibilidade de rajadas de vento forte e isoladas e de queda de granizo isolado na área em destaque no mapa.

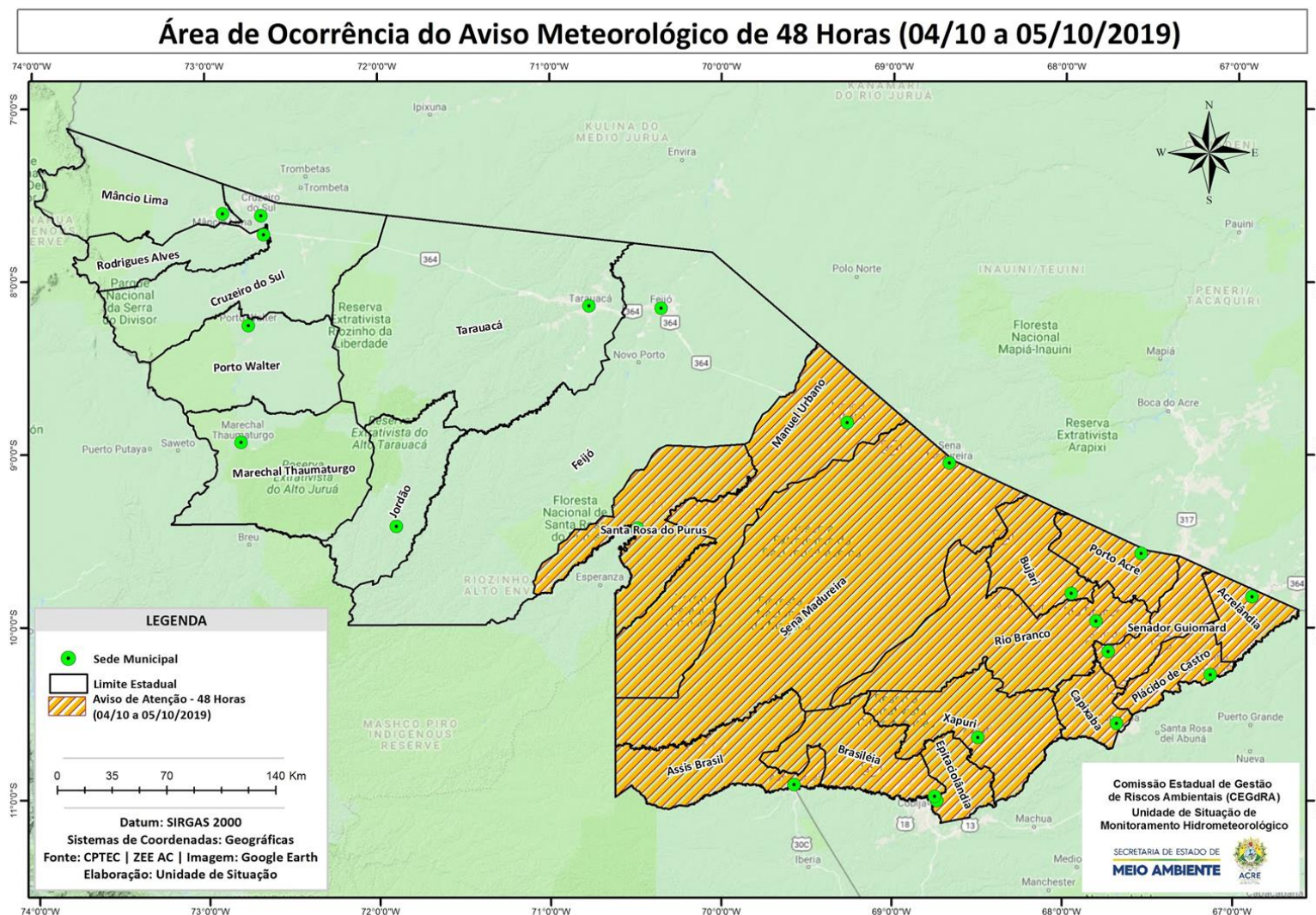
Fonte: CPTEC/INPE



AVISO METEOROLÓGICO 04/10/2019 (48 Horas)

O mapa ao lado, indica que a área em destaque, no sábado (05/10), o dia será instável e deverão ocorrer temporais isolados que podem causar transtornos para a população.

Fonte: CPTEC/INPE



NÍVEL DOS RIOS

04/10/2019 - Nº 184

Tabela 2 - Nível dos Rios

Rio – Localização	Cota de Estiagem Alerta Alerta Máx.	Leitura do Dia Anterior/ Atual	
Rio Acre - Assis Brasil	4,00 3,50	2,61 2,60	↓
Rio Acre – Brasileia	4,00 3,50	1,52 1,34	↓
Rio Acre – Capixaba	4,00 3,50	1,64 1,57	↓
Rio Acre – Rio Branco	3,00 2,69	1,81 1,91	↑
Rio Rola – Rio Branco	3,50 3,00	1,17 1,14	↓
Rio Iaco - Sena Madureira	2,20 2,00	1,31 1,11	↓
Rio Envira – Feijó	2,50 2,00	3,88 3,83	↓
Rio Juruá – Cruzeiro do Sul	2,30 2,00	4,94* 4,96*	↑

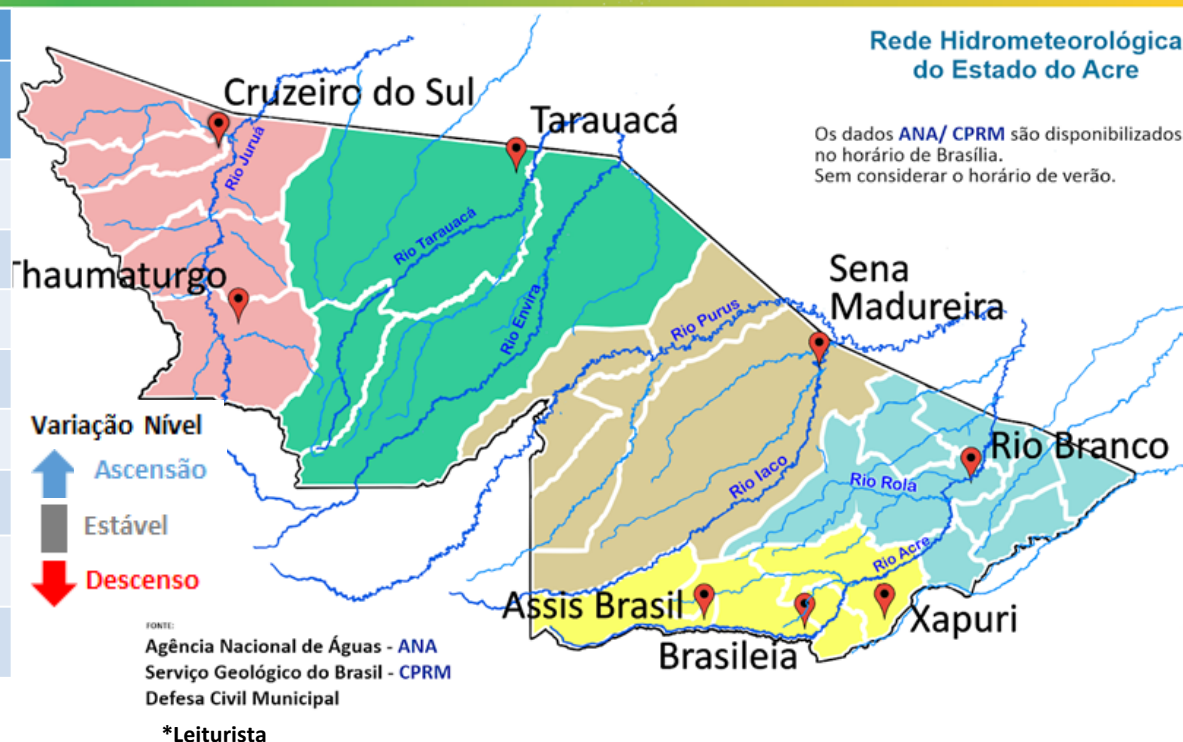
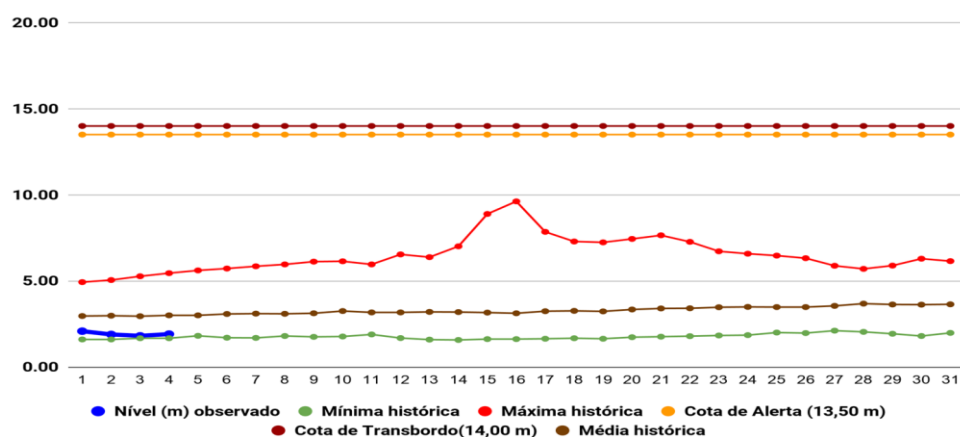
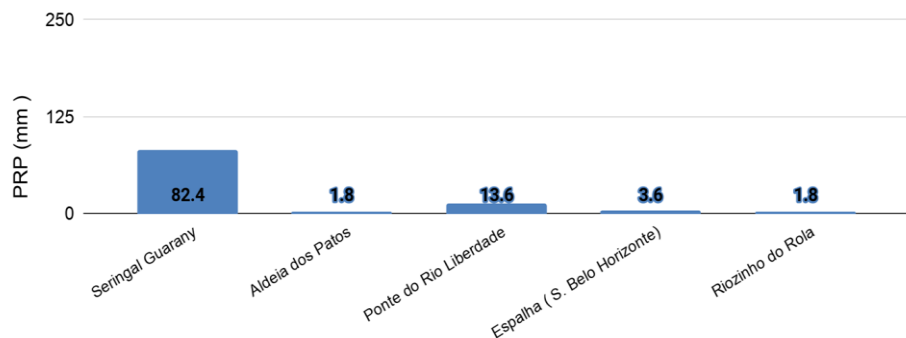


Gráfico 1 - Tendência do Nível do Rio Acre (Rio Branco) OUTUBRO 2019



Na leitura de hoje (04/10/2019), de acordo com a Tabela 2, as plataformas de monitoramento indicam redução de nível nos rios monitorados, na leitura das 07h00m, exceto Rio Acre em Rio Branco e o Rio Juruá em Cruzeiro do Sul. No gráfico 1, o Rio Acre em Rio Branco apresenta nível de 1,91 m (linha azul), mostrando-se acima da mínima histórica – 1,67 m (linha verde) para o período.

Gráfico 2 - Acumulado de precipitação para Estado do Acre



O **Gráfico 2 acima** apresenta o acumulado de chuva do início do mês de outubro (01/10/2019) até hoje (04/10/2019 – 10h00). A estação de monitoramento do Seringal Guarany registrou (82,4 mm), Ponte do Rio Liberdade registrou (13,6 mm), Espalha - S. Belo Horizonte (3,6 mm) e Riozinho do Rola registrou (1,8 mm).

O **Gráfico 3 ao lado** apresenta o acumulado de chuva do início do mês de outubro (01/10/2019) até hoje (04/10/2019 – 10h00) para as estações de monitoramento que possuem série climatológica para efeito de comparação, onde é possível observar se a chuva está abaixo ou acima do esperado para o mês. Os maiores acumulados de chuva registrados foram em Tarauacá (79,0 mm), Marechal Thaumaturgo (28,6) e Rio Branco - INMET (22,5 mm).

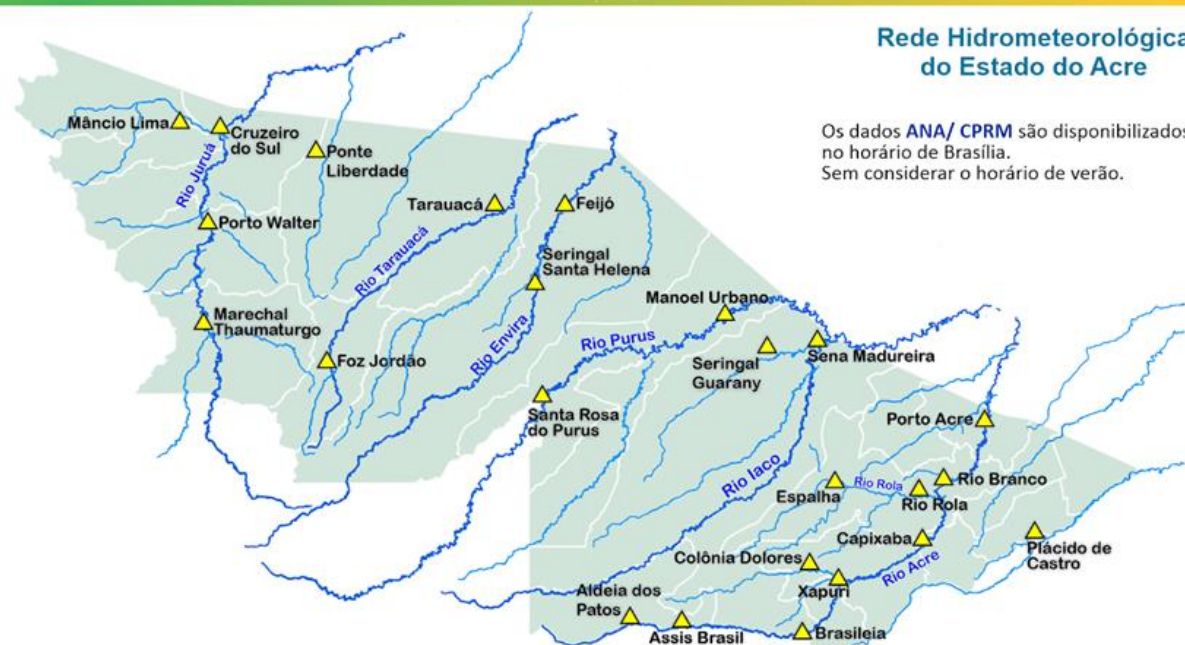
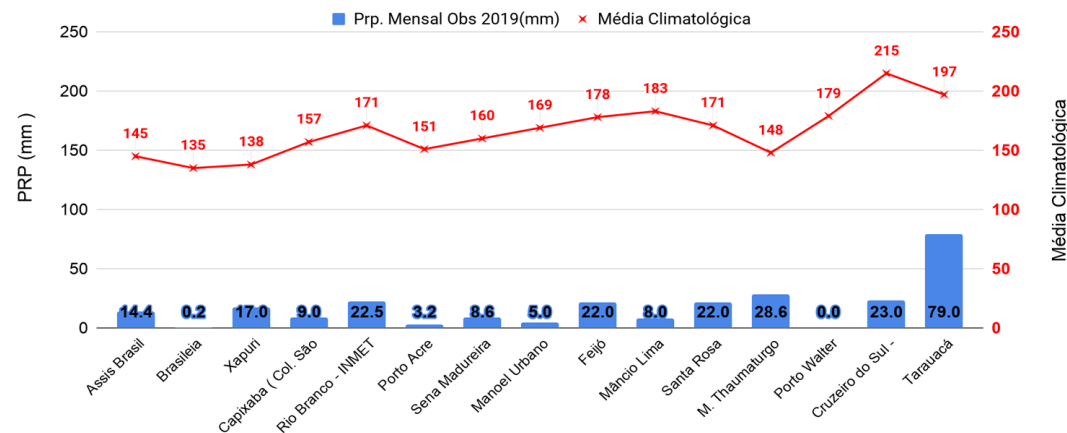
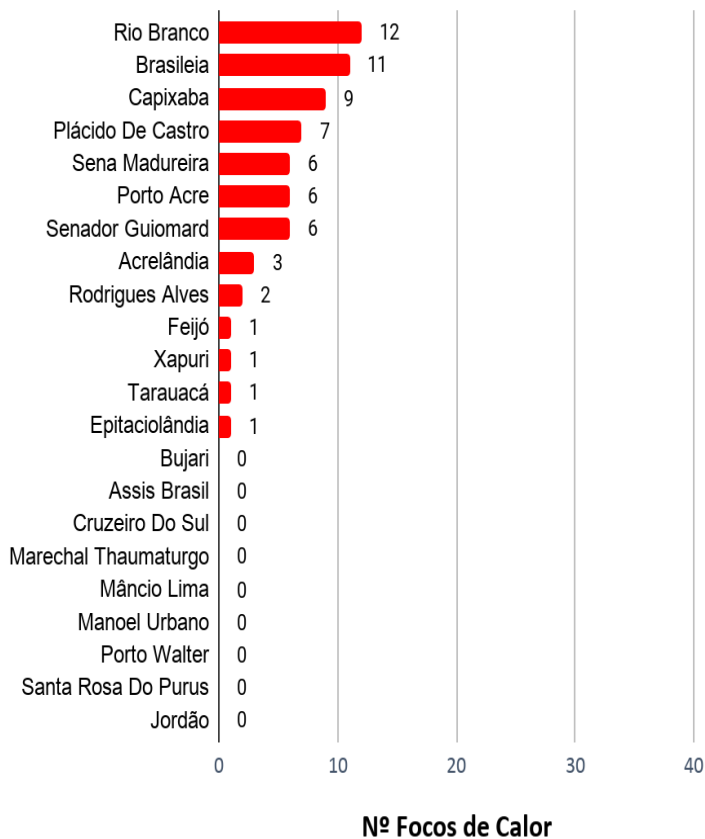


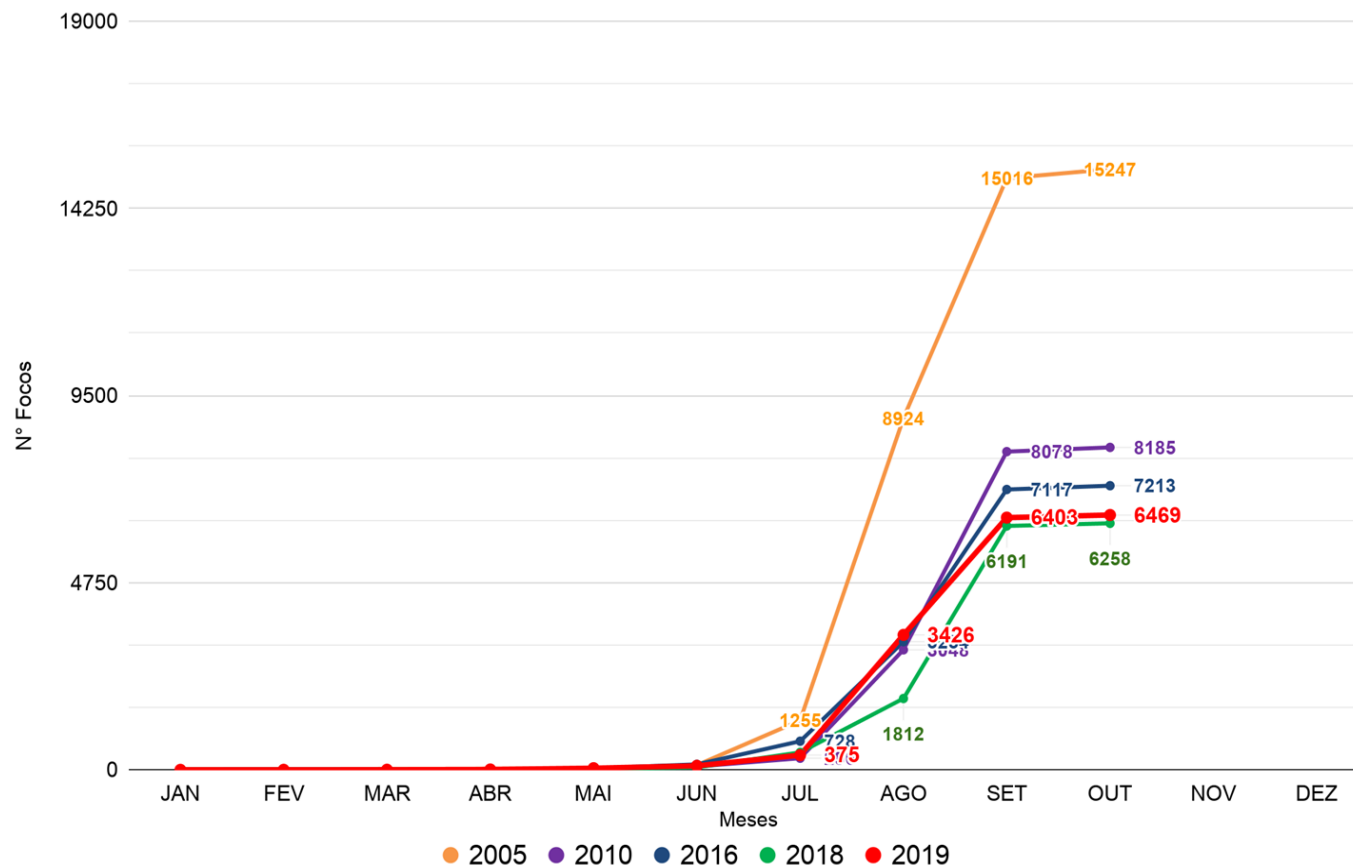
Gráfico 3 - Acumulado de precipitação para Estado do Acre



Acumulado do Mês Outubro



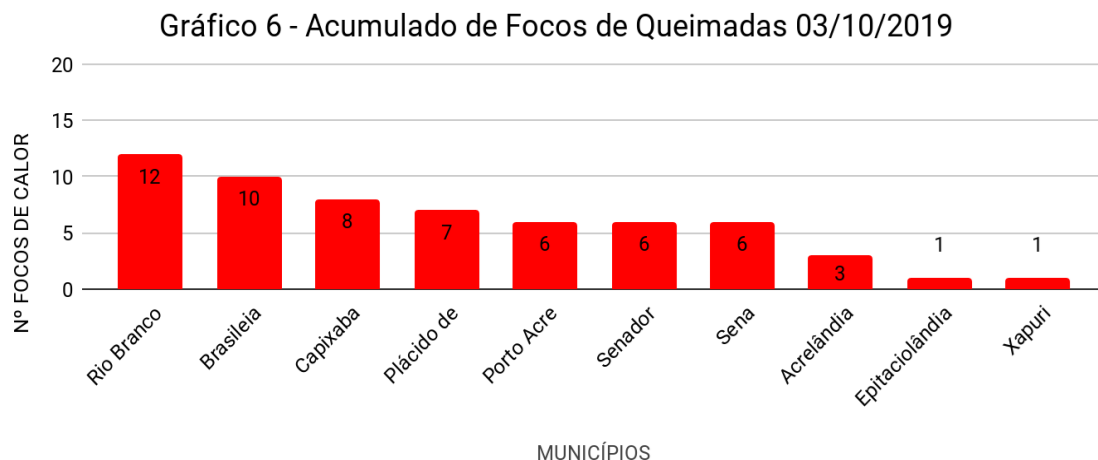
Comparativo de Focos de Calor Anual Acumulados no Estado do Acre - (03/10)



FONTE: PROARCO/INPE(2019) * Satélite de Referência(AQUA Tarde)

O Gráfico acima (lateral esquerda) apresenta o acumulado de focos de queimadas do início do mês de setembro (01/10 a 03/10/2019) totalizando **66 focos**, onde o município de Rio Branco lidera com 12 focos. No gráfico acima (à direita) do início do ano (01/01/2019) até ontem (03/10/2019) foram registrados **6.469** focos, ficando abaixo dos anos de 2005, 2010 e 2016 segundo dados do satélite de referência (AQUA Tarde).

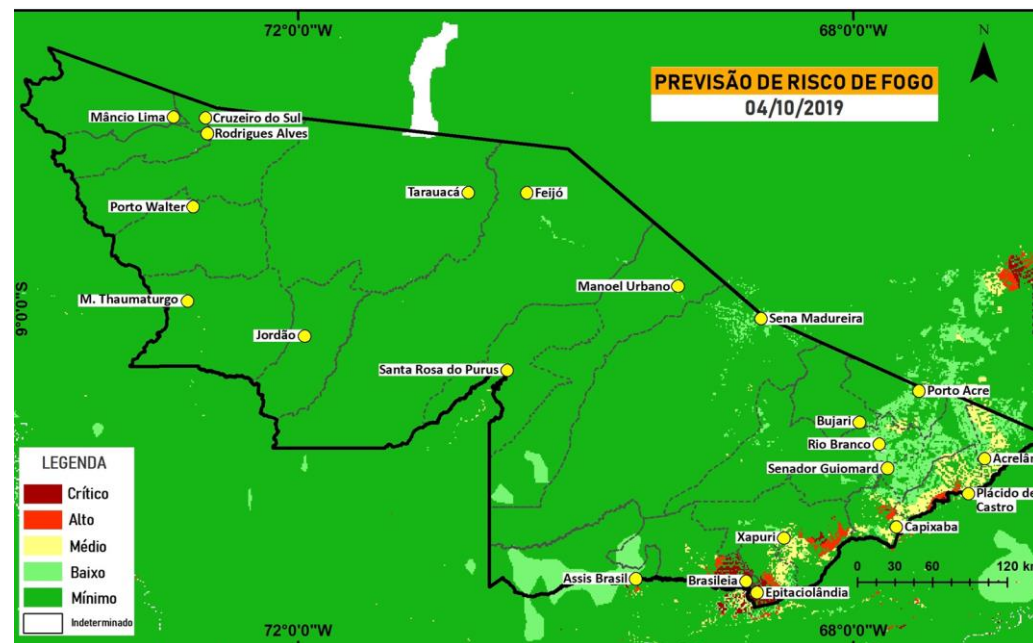
PREVISÃO DE RISCO DE FOGO - 04/10/2019



FOCOS DE QUEIMADAS ÚLTIMAS 24 HORAS

O Gráfico 6 acima apresenta o registro de **66 Focos de Queimadas segundo o satélite de referência (AQUA tarde)**, o município que apresentou o maior número de focos acumulados no dia (03/10/2019), foram Rio Branco com 12 focos e Brasileia com 10 focos de queimadas.

O **risco de fogo Mínimo** é previsto em quase todo o estado do Acre.
 O **risco Médio** é previsto na região do alto e baixo acre.
 O **risco de fogo Alto e Crítico** é previsto em pontos isolados em Brasileia, Epitaciolândia, Xapuri, Capixaba e Plácido de Castro.



FONTE: PROARCO/INPE(2019)