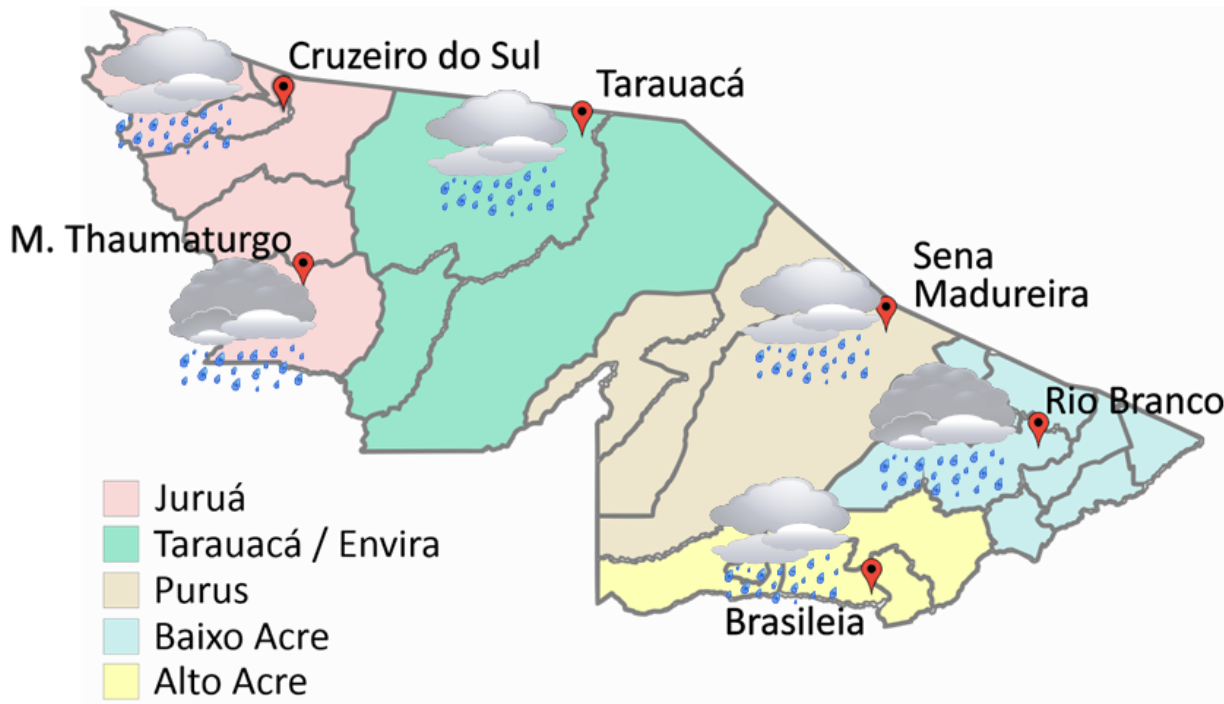


PREVISÃO DO TEMPO

02/10/2019 - Nº 182

A Divisão de Meteorologia do Sistema de Proteção da Amazônia informa que a quarta-feira será de muita instabilidade em toda atmosfera Acriana. A previsão será de pancadas de chuvas acompanhadas de trovoadas em todas as regiões. A umidade relativa do ar se eleva e favorece a formação de nuvens, que deixarão os céus de todo o estado variando entre parcialmente nublado e nublado.



FONTE:
 Ministério da Defesa
 Sistema de Proteção da Amazônia
 Centro Regional de Porto Velho
 Divisão de Meteorologia e Climatologia - DIVMET

Tabela 1 - Previsões regionais				Fonte: SIPAM
CIDADE	Temp. (°C)	UR (%)	Vento	CONDIÇÃO DO TEMPO
	MAX/MIN	MAX/MIN	DIR.	
Rio Branco	34/22	95/45	N-SW	Céu nublado com pancadas de chuva e trovoadas
Brasileia	31/21	95/45	W-NE	Céu parcialmente nublado a nublado com pancadas de chuva e trovoadas.
Sena Madureira	30/22	95/45	W-NE	Céu parcialmente nublado a nublado com pancadas de chuva e trovoadas.
Tarauacá	31/23	90/40	W-E	Céu parcialmente nublado a nublado com pancadas de chuva e trovoadas.
Cruzeiro do Sul	32/24	90/40	W-E	Céu parcialmente nublado a nublado com pancadas de chuva e trovoadas.
Marechal Thaumaturgo	32/24	90/40	W-E	Céu parcialmente nublado a nublado com pancadas de chuva e trovoadas.

NÍVEL DOS RIOS

02/10/2019 - Nº 182

Tabela 2 - Nível dos Rios

Rio – Localização	Cota de Estiagem Alerta Alerta Máx.	Leitura do Dia Anterior/ Atual	
Rio Acre - Assis Brasil	4,00 3,50	2,64 2,63	↓
Rio Acre – Brasileia	4,00 3,50	1,31 1,57	↑
Rio Acre – Capixaba	4,00 3,50	1,55 1,56	↑
Rio Acre – Rio Branco	3,00 2,69	2,08 1,89	↓
Rio Rola – Rio Branco	3,50 3,00	1,34 1,22	↓
Rio Envira – Feijó	2,50 2,00	3,96 4,00	↑
Rio Juruá – Cruzeiro do Sul	2,30 2,00	4,86* 4,88*	↑

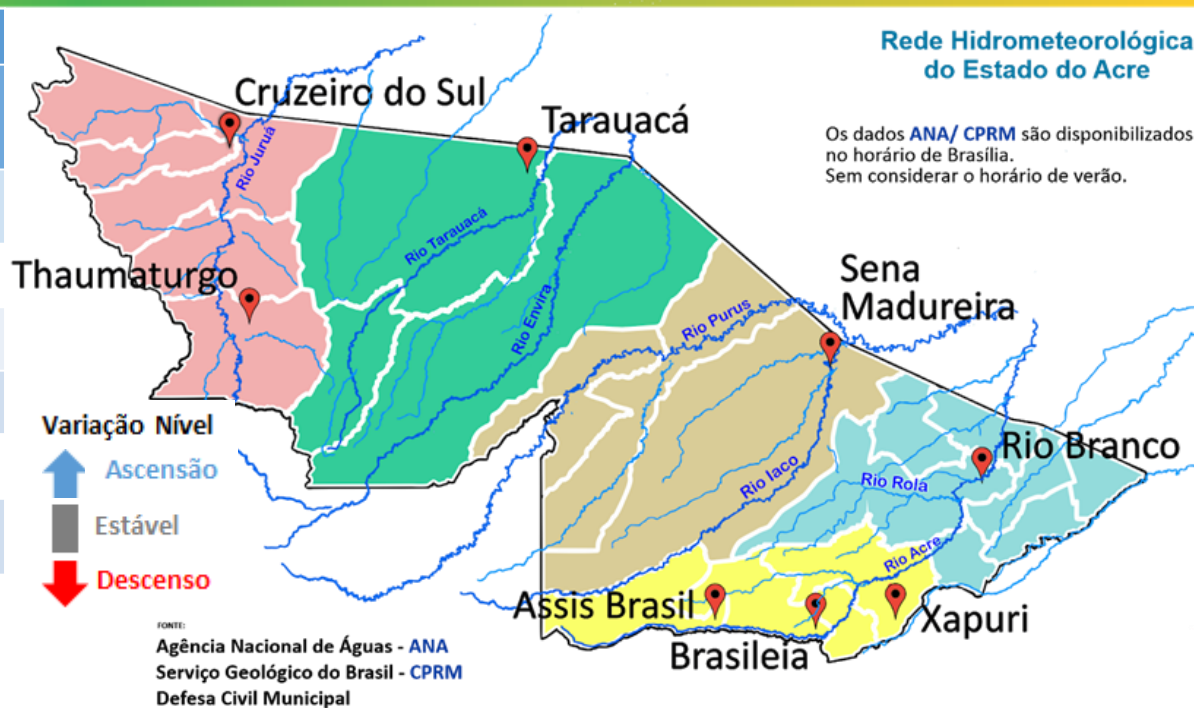
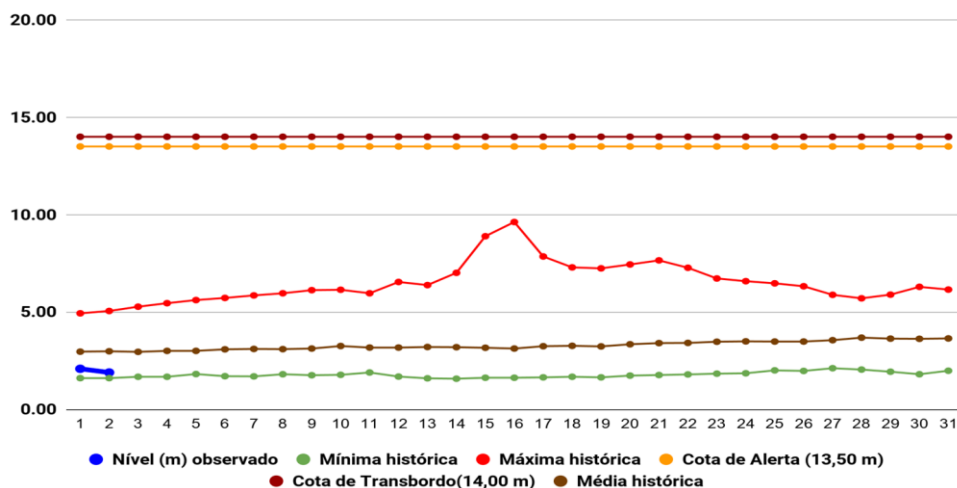


Gráfico 1 - Tendência do Nível do Rio Acre (Rio Branco) OUTUBRO 2019

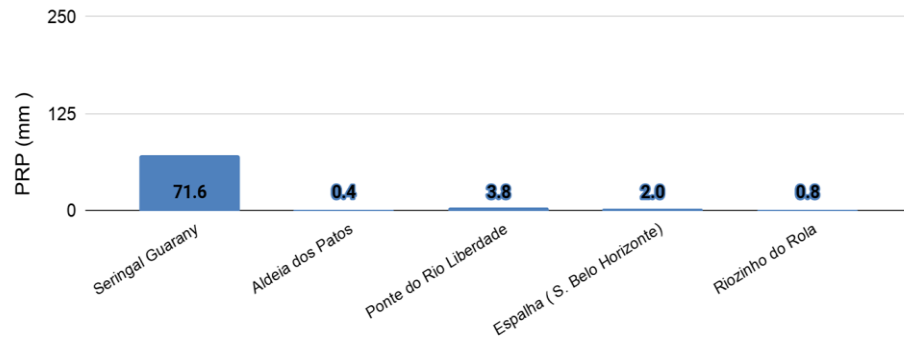


Na leitura de hoje (02/10/2019), de acordo com a Tabela 2, as plataformas de monitoramento indicam elevação de nível nos rios monitorados, na leitura das 07h00m, exceto Rio Acre em Assis Brasil, Rio Branco e Rio Rola. No gráfico 1, o Rio Acre em Rio Branco apresenta nível de 1,89 m (linha azul), mostrando-se acima da mínima histórica – 1,60 m (linha verde) para o período.

CHUVA ACUMULADA

02/10/2019 - Nº 182

Gráfico 2 - Acumulado de precipitação para Estado do Acre



O **Gráfico 2 acima** apresenta o acumulado de chuva do início do mês de outubro (01/10/2019) até hoje (02/10/2019 – 10h00). A estação de monitoramento do Seringal Guarany (71,6 mm), Seringal Espalha registrou (2,0 mm) e Riozinho do Rola (0,8 mm).

O **Gráfico 3 ao lado** apresenta o acumulado de chuva do início do mês de outubro (01/10/2019) até hoje (02/10/2019 – 10h00) para as estações de monitoramento que possuem série climatológica para efeito de comparação, onde é possível observar se a chuva está abaixo ou acima do esperado para o mês. Os maiores acumulados de chuva registrados foram em Tarauacá - INMET (50,0 mm) e Rio Branco - INMET (22,4 mm).

Rede Hidrometeorológica do Estado do Acre

Os dados ANA/ CPRM são disponibilizados no horário de Brasília. Sem considerar o horário de verão.

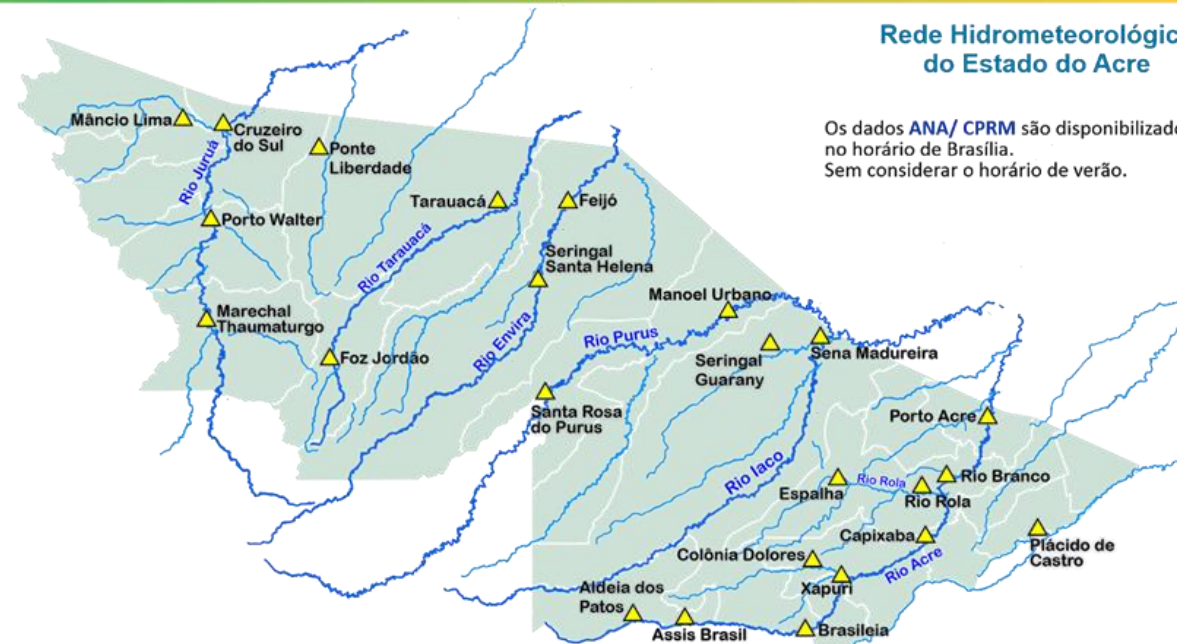
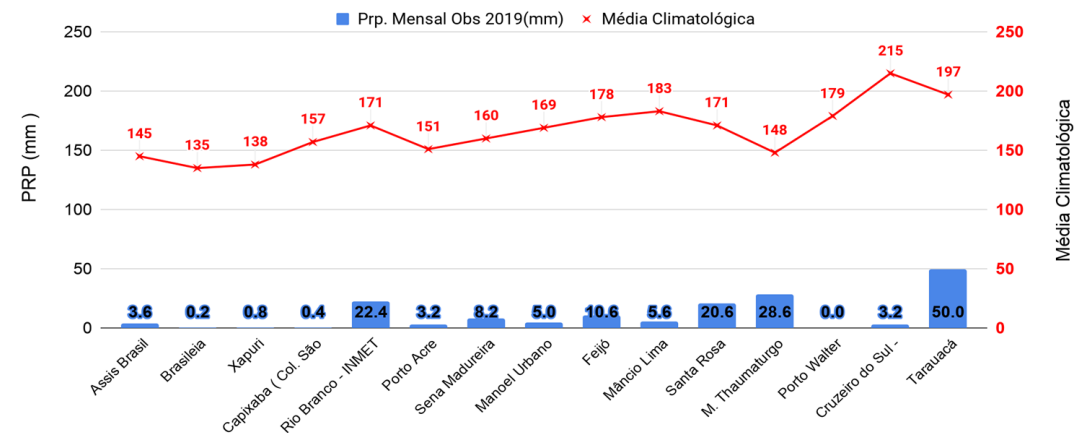
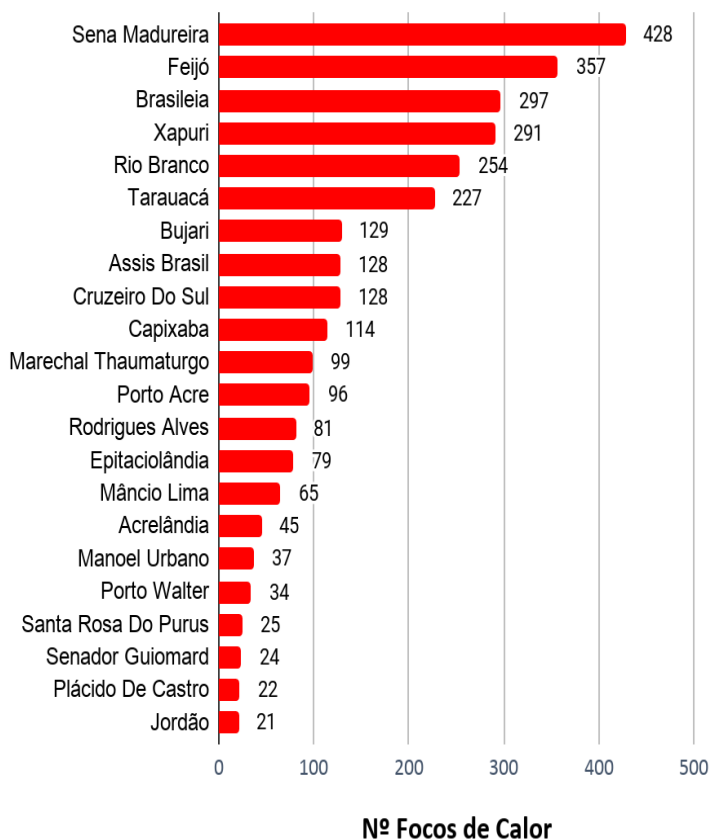


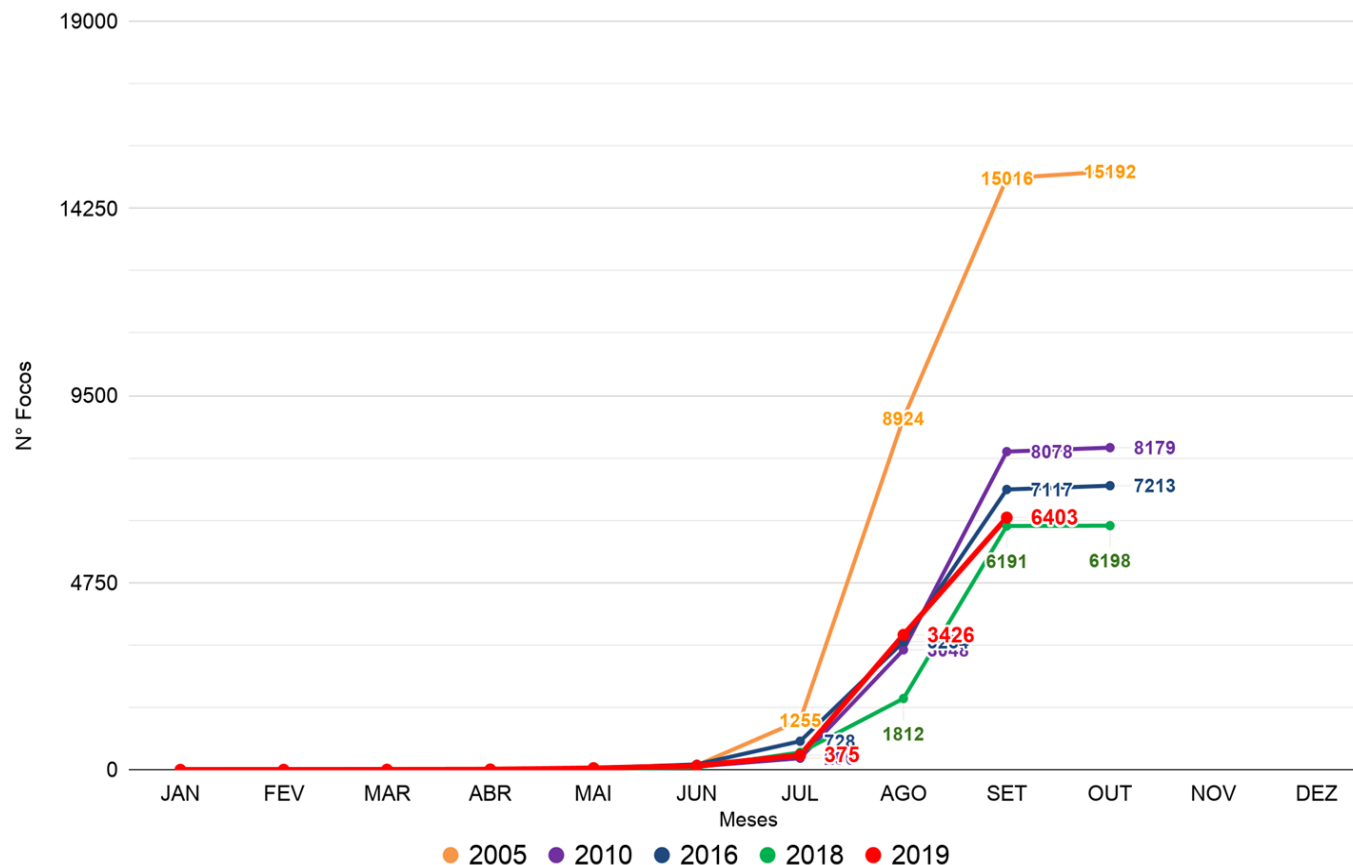
Gráfico 3 - Acumulado de precipitação para Estado do Acre



Acumulado do Mês 01/09 a 01/10/2019



Comparativo de Focos de Calor Anual Acumulados no Estado do Acre - (01/10)



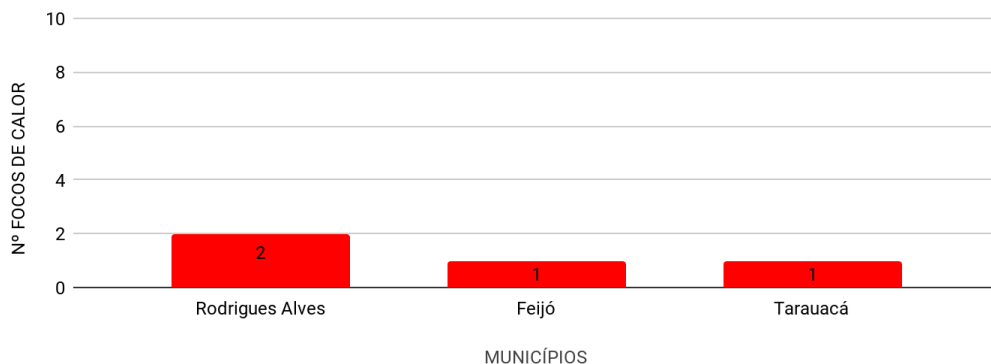
FONTE: PROARCO/INPE(2019) * Satélite de Referência(AQUA Tarde)

O Gráfico acima (lateral esquerda) apresenta o acumulado de focos de queimadas do início do mês de setembro (01/09 a 01/10/2019) totalizando **2.981** focos, onde o município de Sena Madureira lidera com 428 Focos. No gráfico acima (à direita) do início do ano (01/01/2019) até ontem (01/10/2019) foram registrados **6.407** focos, ficando abaixo dos anos de 2005, 2010 e 2016 segundo dados do satélite de referência (AQUA Tarde).

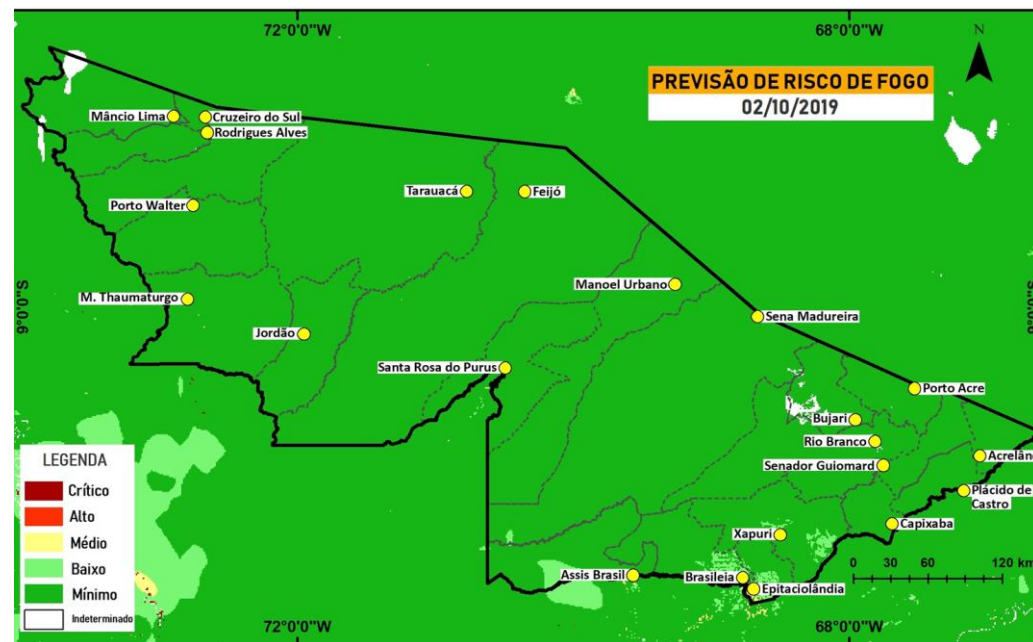
PREVISÃO DE RISCO DE FOGO - 02/10/2019

O risco de fogo **mínimo** e **baixo** é previsto em todo o Estado.

Gráfico 6 - Acumulado de Focos de Queimadas 01/10/2019

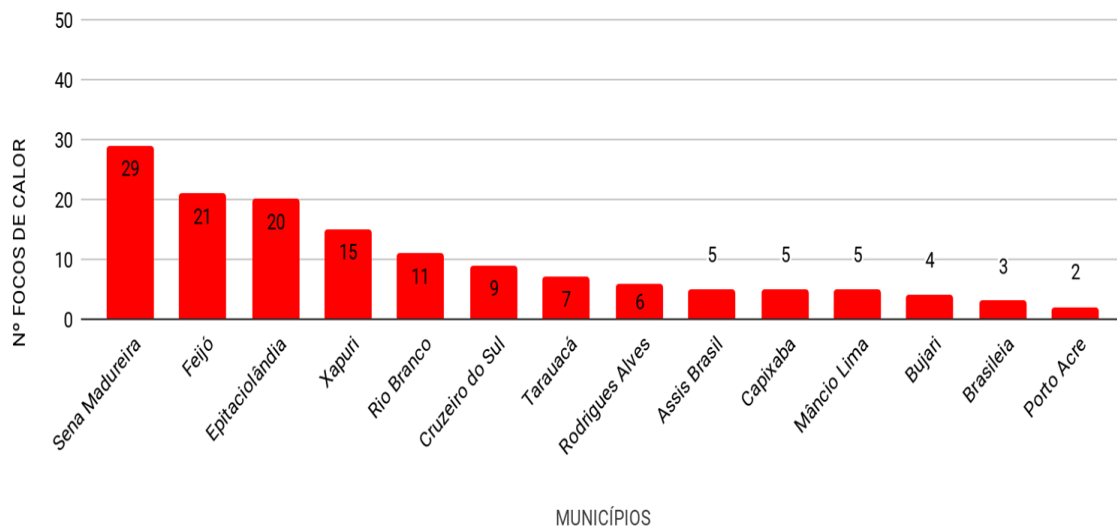


Houve registro de **Focos de Queimadas segundo o satélite de referência (AQUA tarde)** em Rodrigues Alves com 02 focos, Feijó com 01 foco no dia (01/10/2019).



FONTE: PROARCO/INPE(2019)

Gráfico 6 - Acumulado de Focos de Queimadas 29/09/2019



FOCOS DE QUEIMADAS ÚLTIMAS 24 HORAS

O Gráfico 6 acima apresenta o registro de **128 Focos de Queimadas segundo o satélite de referência (AQUA tarde)**, o município que apresentou o maior número de focos acumulados no dia (19/09/2019), foram Xapuri com 31 focos, Feijó com 21 focos e Rio Branco com 20 focos de queimadas.

FONTE: PROARCO/INPE(2019) * satélite de referência

RISCO DE FOGO OBSERVADO - 11/09/2019

O mapa abaixo apresenta a consolidação do risco de fogo observado ontem (**11/09/2019**) no estado do Acre. A Plataforma de monitoramento ambiental TerraMA² realiza o cálculo do risco de fogo para cada município e classifica de acordo com a legenda acima indicada.

O **risco de fogo Mínimo** foi observado em boa parte do estado do Acre. O **risco de fogo médio** foi observado em Acrelândia.

O **Alto risco de fogo** foi observado na parte leste do estado, nos municípios de Senador Guiomard e Plácido de Castro.

