

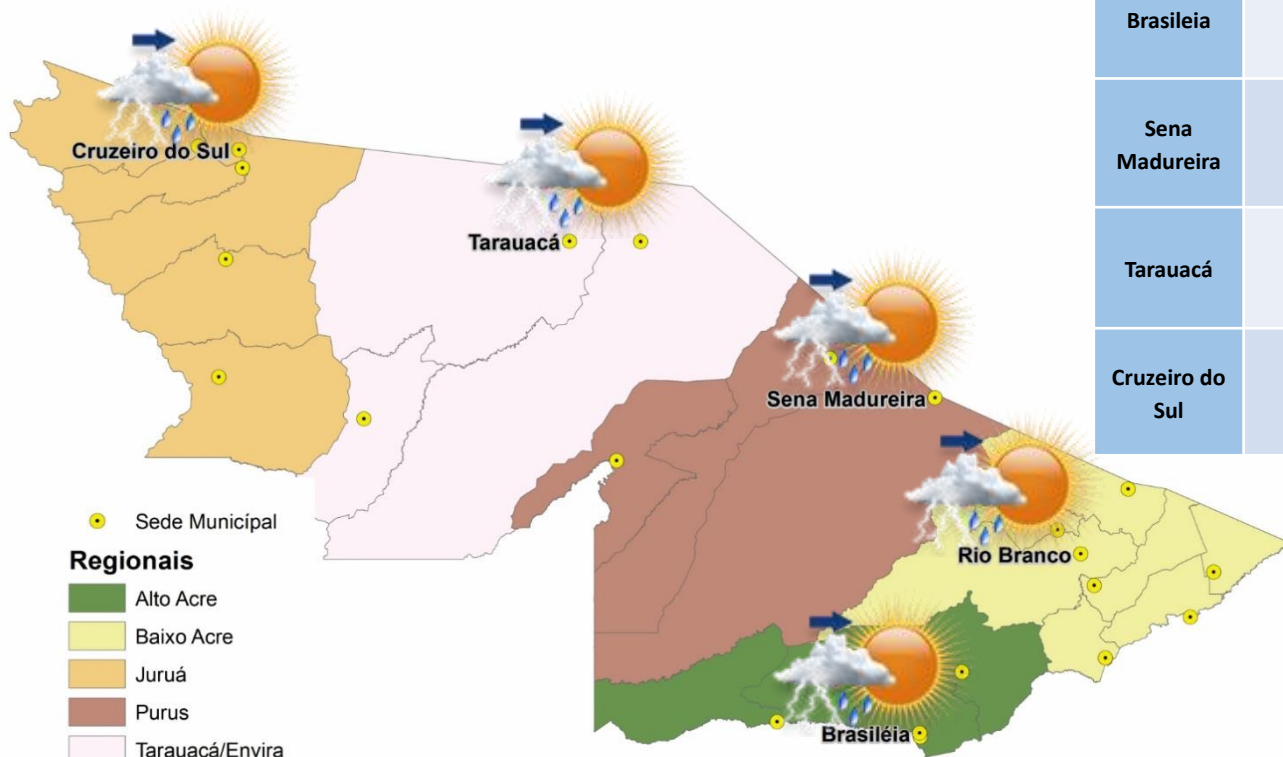
BOLETIM

Meteorológico

PREVISÃO DO TEMPO

Elaboração: Governo do Estado do Acre

Data: 25/10/2017



PREVISÕES REGIONAIS (Fonte: CPTEC)

CIDADE	Temp. (°C)		UR (%)		Vento (km)		CONDIÇÃO DO TEMPO
	MAX/MIN	MAX/MIN	VEL.	DIR.			
Rio Branco	33/21	93/47	3	NNO	Possibilidade de pancadas de chuva a partir da tarde - variação de nuvens pela manhã com chance pequena de pancadas de chuva localizadas que poderão ser fortes e vir acompanhadas de trovoadas a partir da tarde.		
Brasileia	30/19	94/40	3	ONO	Possibilidade de pancadas de chuva a partir da tarde - variação de nuvens pela manhã com chance pequena de pancadas de chuva localizadas que poderão ser fortes e vir acompanhadas de trovoadas a partir da tarde.		
Sena Madureira	32/21	93/36	3	NNO	Possibilidade de pancadas de chuva a partir da tarde - variação de nuvens pela manhã com chance pequena de pancadas de chuva localizadas que poderão ser fortes e vir acompanhadas de trovoadas a partir da tarde.		
Tarauacá	30/22	98/46	3	NNE	Possibilidade de pancadas de chuva a partir da tarde - variação de nuvens pela manhã com chance pequena de pancadas de chuva localizadas que poderão ser fortes e vir acompanhadas de trovoadas a partir da tarde.		
Cruzeiro do Sul	31/21	99/46	3	NNO	Possibilidade de pancadas de chuva a partir da tarde - variação de nuvens pela manhã com chance pequena de pancadas de chuva localizadas que poderão ser fortes e vir acompanhadas de trovoadas a partir da tarde.		

A Divisão de Meteorologia do Sistema de Proteção da Amazônia informa que nesta quarta-feira todo o céu do Acre deve variar de parcialmente nublado a nublado com possibilidades de pancadas de chuvas em áreas isoladas do Estado.



BOLETIM

Hidrométrico

NÍVEL DOS RIOS

Elaboração: Governo do Estado do Acre

Data: (25/10/2017)

Fonte: ANA

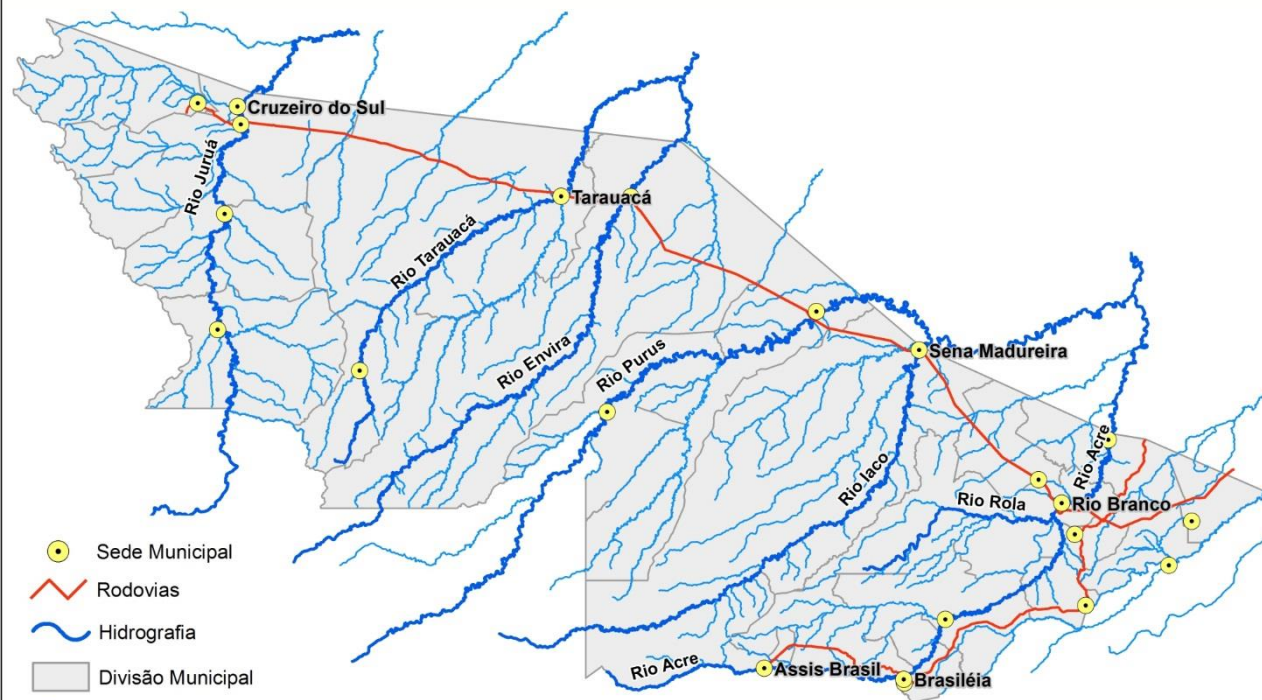
Dados das 07:00h – Brasília

*CEPDEC

↓ Descendo ↑ Subindo

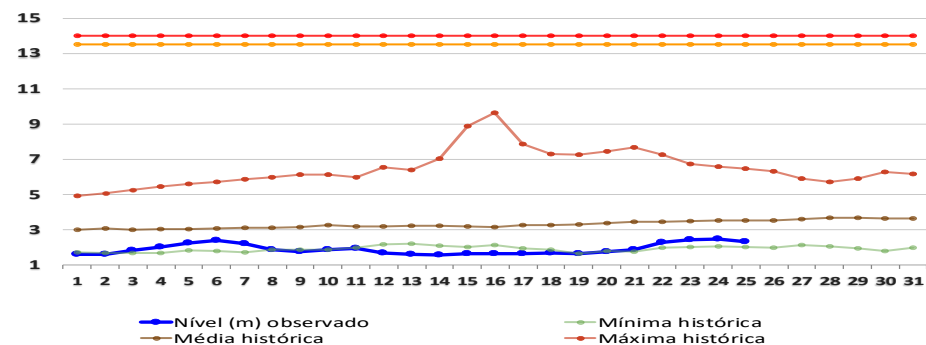
SL - Sem Leitura

Na leitura de hoje (25/10/2017) os rios monitorados registram elevação de nível, exceto Rio Acre em Assis Brasil – 3,09 m, Rio Acre em Xapuri – 2,59 m e Rio Acre em Rio Branco – 2,31 m. No cotograma o Rio Acre em Rio Branco apresenta redução, o nível registrado é de 2,31 m (linha azul), mostrando-se acima da mínima histórica – 2,00 m (linha verde) quando comparado ao mesmo dia com anos anteriores.



Rio – Localização	Cota de Alerta Cota de Estiagem	Leitura do Dia Anterior/ Atual	
Rio Acre - Assis Brasil	3,50 4,00	3,29 3,09	↓
Rio Acre – Brasileia	3,50 4,00	1,66 2,62	↑
Rio Acre – Xapuri	2,00 2,20	2,83 2,59	↓
Rio Acre – Rio Branco	2,69 3,00	2,45 2,31	↓
Rio Rola – Rio Branco	3,00 3,50	2,91 SL	
Rio Iaco – Sena Madureira	2,00 2,20	1,45 1,90	↑
Rio Tarauacá - Tarauacá	2,00 2,20	4,21 4,38	↑
Rio Juruá - Thaumaturgo	2,00 2,50	SL SL	
Rio Purus – Manoel Urbano	2,00 2,30	SL SL	
Rio Juruá – Cruzeiro do Sul	2,00 2,30	SL SL	
Rio Envira – Feijó	2,00 2,50	4,25 4,72	↑

Tendência do nível do Rio Acre (Rio Branco) OUTUBRO/2017



BOLETIM

Pluviométrico

CHUVA

Elaboração: Governo do Estado do Acre

FONTE: INMET/ANA/CPRM

Data: 25/10/2017

No período de 01 a 25/10/2017 o maior registro de precipitação acumulada foram Boca do Acre (AM) – 222,0 mm, S. Santa Helena (Tarauacá) – 181,2 mm e Espalha (S. Belo Horizonte) – 173,8 mm, conforme pontos de monitoramento listados na Figura 1. A Figura 2 indica maior registro de precipitação na região de Rio Branco (CPRM) – 247,8 mm, Cruzeiro do Sul-INMET – 202,8 mm e Mâncio Lima – 195,4 mm.

Figura 1. Acumulado de precipitação para Estado do Acre mês de Outubro de 2017

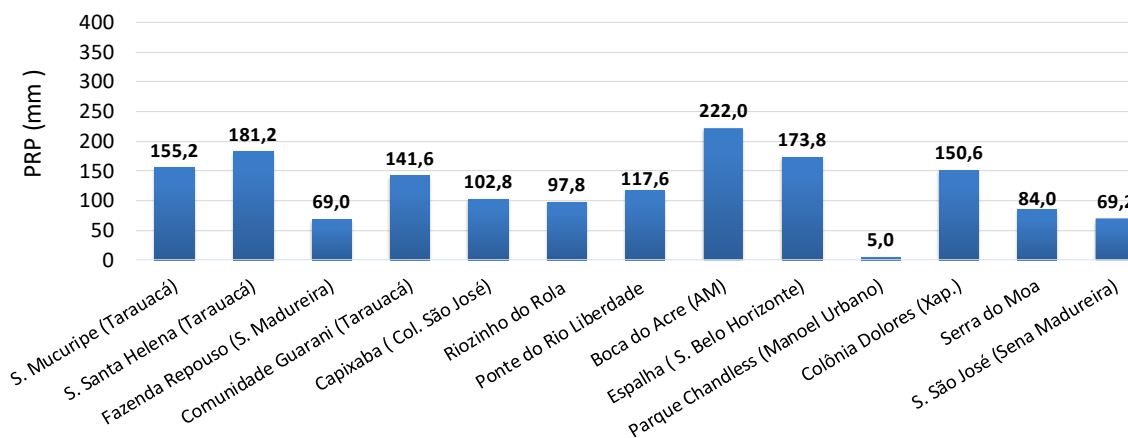
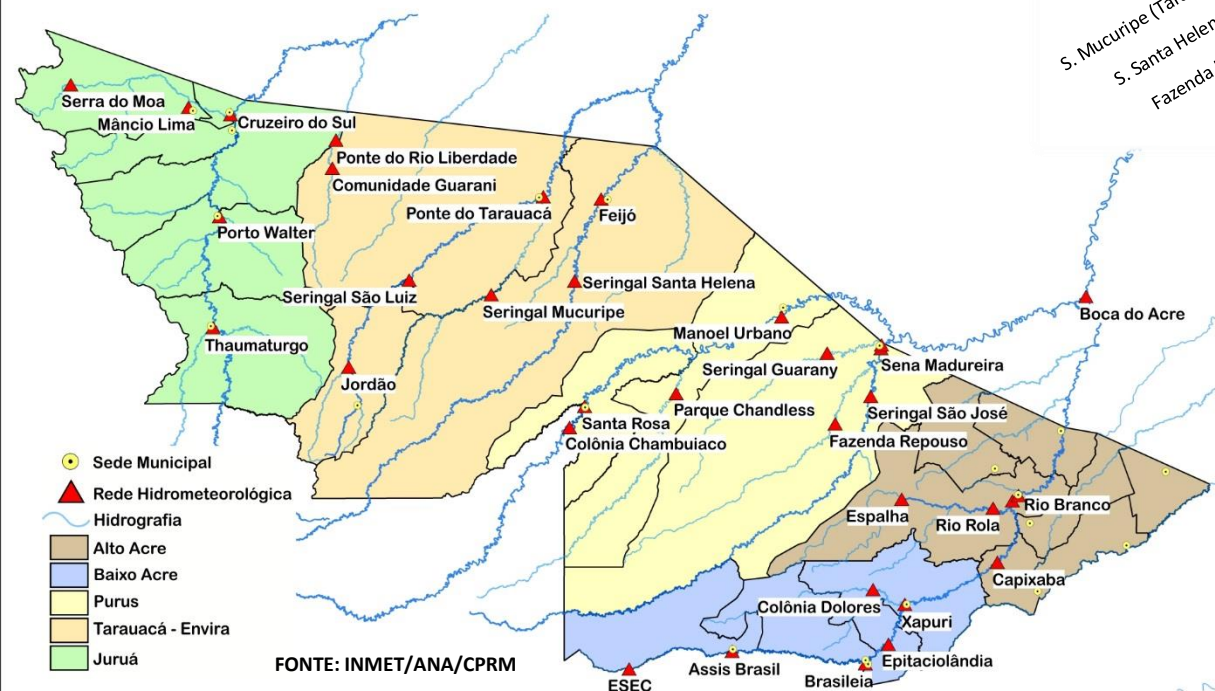
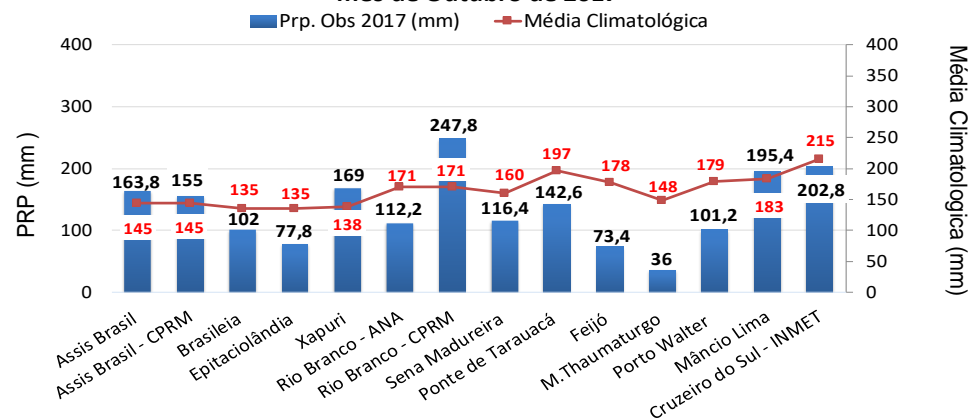


Figura 2. Acumulado de precipitação para Estado do Acre mês de Outubro de 2017



BOLETIM

Focos de Calor

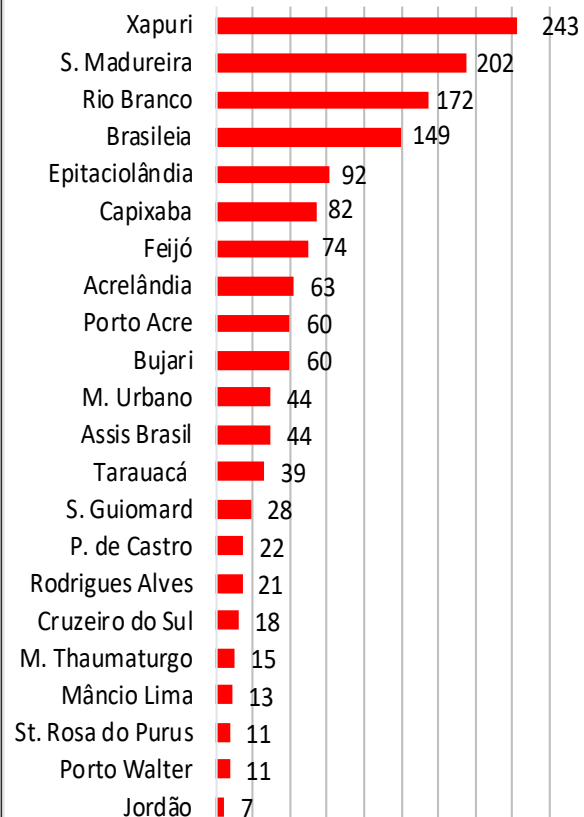


QUEIMADAS E INCÊNDIOS

Elaboração: Governo do Estado do Acre

Data: 25/10/2017

Acumulado Mês de Outubro

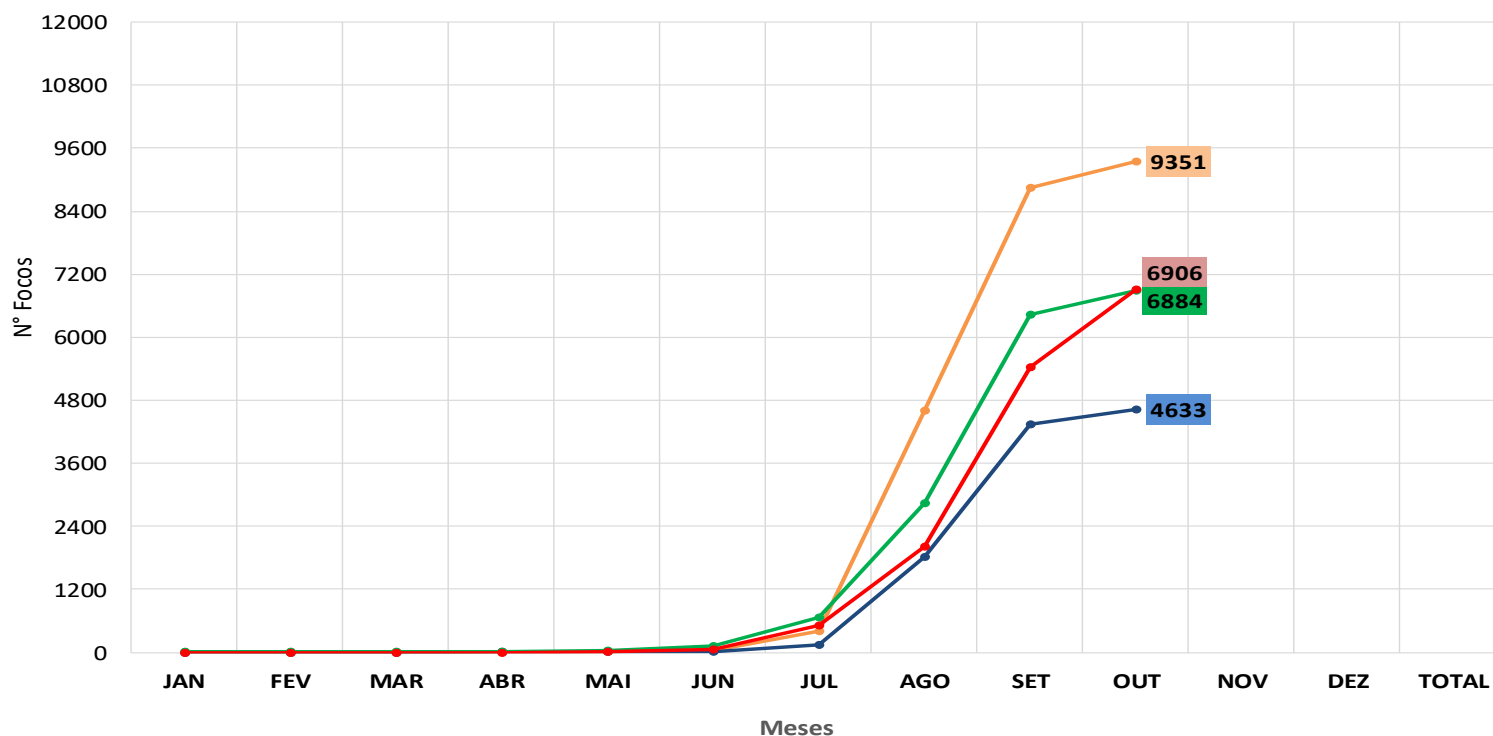


Nº Focos de Calor

FONTE: PROARCO/INPE(2017) * satélite de referência

Comparativo de Focos de Calor Anual Acumulados no Estado do Acre - 25/10

— 2005 — 2010 — 2016 — 2017



No período de **01.10.2017 a 25.10.2017** o acumulado é de 1.470 focos de calor. O município de Xapuri lidera com 243 focos de acordo com o gráfico ao lado. O acumulado anual observado é de **6.906 focos**. No gráfico acima observamos que no ano de 2017 no período de **01.01 a 25.10.2017**, o registro de focos de calor é inferior quando comparado ao ano de 2005.

BOLETIM

Focos de Calor

QUEIMADAS E INCÊNDIOS

Elaboração: Governo do Estado do Acre

Data: 25/10/2017

Focos de Queima

No período do dia **24.10.2017** 00:00h a **24.10.2017** 23:59h (horário de Brasília/DF) não houve registro de focos de calor no estado do Acre, segundo satélite de referência.

Risco de Fogo

O princípio do Risco de Fogo é de que quanto mais dias seguidos sem chuva, maior o risco de queima da vegetação (INPE). O mapa acima representa o risco de fogo para o estado do Acre conforme a descrição do risco por regional.

Regional Alto Acre: Os municípios apresentam risco de fogo de MÍNIMO com pontos isolados de risco BAIXO a MÉDIO.

Regional Baixo Acre: Os municípios apresentam risco de fogo de MÍNIMO a BAIXO, com pontos isolados de risco MÉDIO.

Regional Purus: Os municípios apresentam risco de fogo de MÍNIMO a BAIXO, e pontos isolados de risco MÉDIO.

Regional Tarauacá/Envira: Os municípios apresentam risco de fogo de MÍNIMO e pontos isolados de risco BAIXO.

Regional Juruá: Os municípios apresentam risco de fogo de MÍNIMO e pontos isolados de BAIXO a MÉDIO.

Neste sentido a orientação é evitar o uso do fogo, sob pena de ocorrência de incêndios descontrolados.



LEGENDA

■ Mínimo ■ Baixo ■ Médio ■ Alto ■ Crítico □ Indeterminado

FONTE: PROARCO/INPE(2017)