

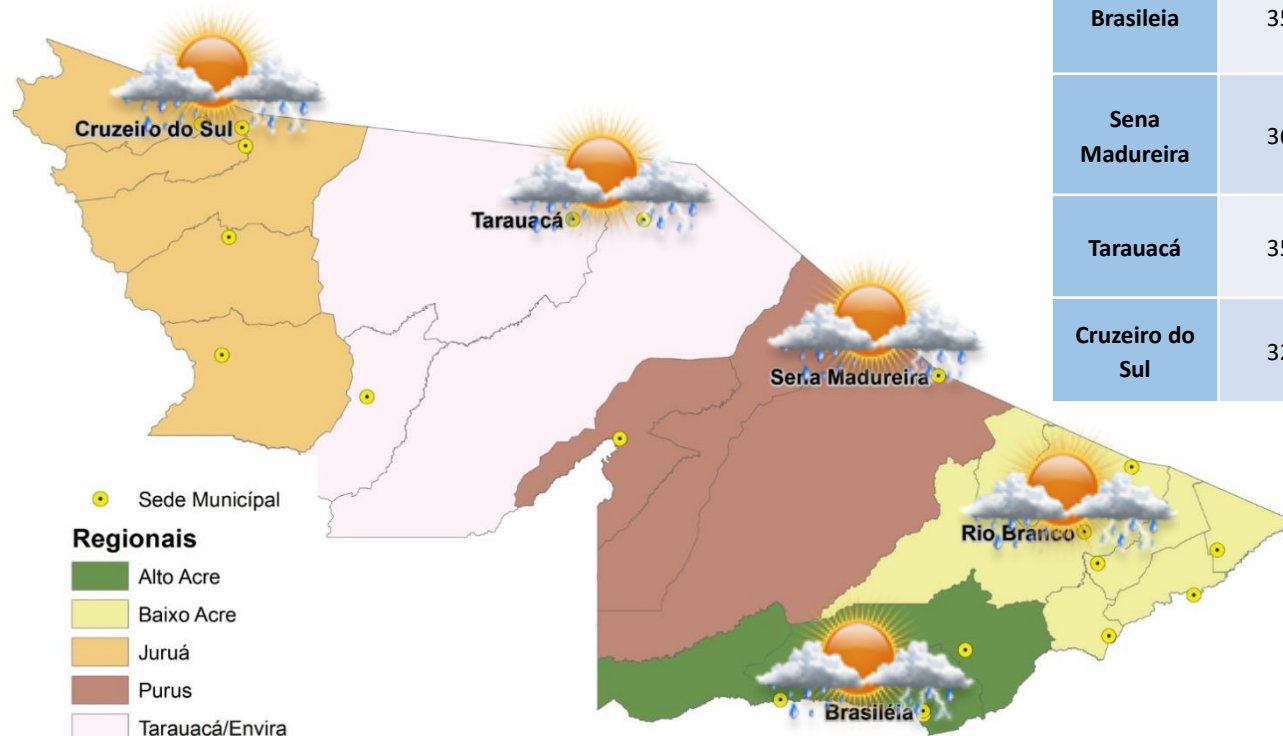
BOLETIM

Meteorológico

PREVISÃO DO TEMPO

Elaboração: Governo do Estado do Acre

Data: 13/09/2017



PREVISÕES REGIONAIS (Fonte: CPTEC)

| CIDADE | Temp. (°C) | | UR (%) | | Vento (km) | | CONDIÇÃO DO TEMPO |
|-----------------|------------|---------|--------|------|--|--|-------------------|
| | MAX/MIN | MAX/MIN | VEL. | DIR. | | | |
| Rio Branco | 36/20 | 93/38 | 3 | SE | Pancadas de chuva - chuva de curta duração e pode ser acompanhada de trovoadas a qualquer hora do dia. | | |
| Brasileia | 35/19 | 94/42 | 3 | SE | Pancadas de chuva - chuva de curta duração e pode ser acompanhada de trovoadas a qualquer hora do dia. | | |
| Sena Madureira | 36/22 | 94/40 | 3 | SSO | Pancadas de chuva - chuva de curta duração e pode ser acompanhada de trovoadas a qualquer hora do dia. | | |
| Tarauacá | 35/21 | 96/52 | 3 | O | Pancadas de chuva - chuva de curta duração e pode ser acompanhada de trovoadas a qualquer hora do dia. | | |
| Cruzeiro do Sul | 32/21 | 96/59 | 3 | NNE | Pancadas de chuva - chuva de curta duração e pode ser acompanhada de trovoadas a qualquer hora do dia. | | |

AVISO Meteorológico

⚠ AVISOS METEOROLÓGICOS VIGENTES PARA ESTADO DO ACRE ⚠

Elaboração: Governo do Estado do Acre

Data: 13/09/2017

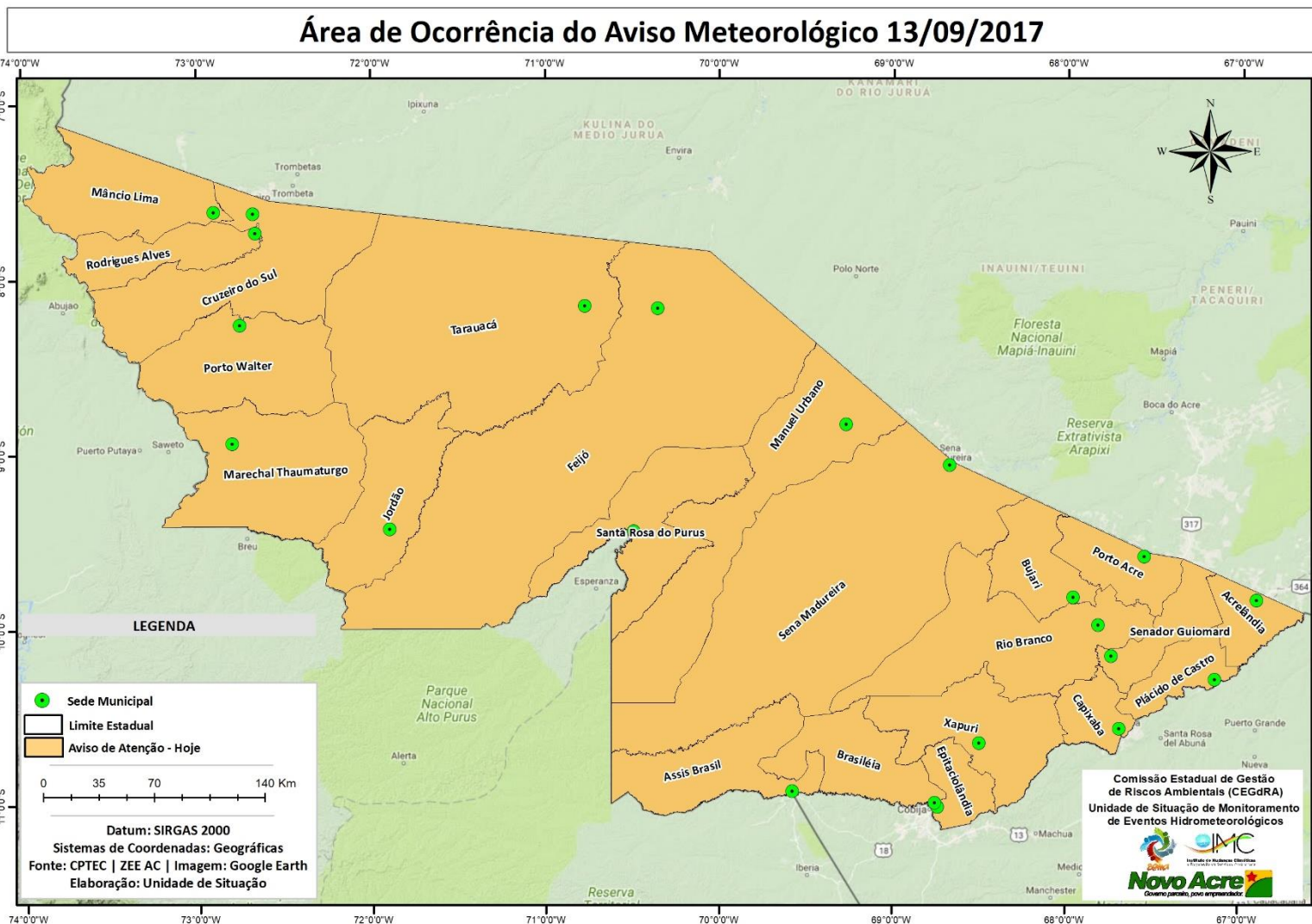
Aviso Meteorológico (13/09)

Nesta quarta (13/09), na área em destaque do mapa, há previsão de chuvas localmente fortes que poderão vir acompanhadas de descargas elétricas, rajadas de vento e acumulados de chuva pontuais.

(Fonte: CPTEC)

Aviso SIPAM (13/09)

A quarta-feira será quente e abafada no Acre. A previsão é de sol entre nuvens, com céu parcialmente nublado a nublado no Vale do Juruá, com pancadas de chuva e trovoadas a partir da tarde. Já na capital e nas demais regiões do Acre o sol predomina durante todo dia e o tempo varia de claro a parcialmente nublado. Entre a tarde e a noite há possibilidade de pancadas isoladas de chuva. Há possibilidade de temporais pontuais em todas as regiões do Acre.



BOLETIM

Hidrométrico

NÍVEL DOS RIOS

Elaboração: Governo do Estado do Acre

Data: (13/09/2017)

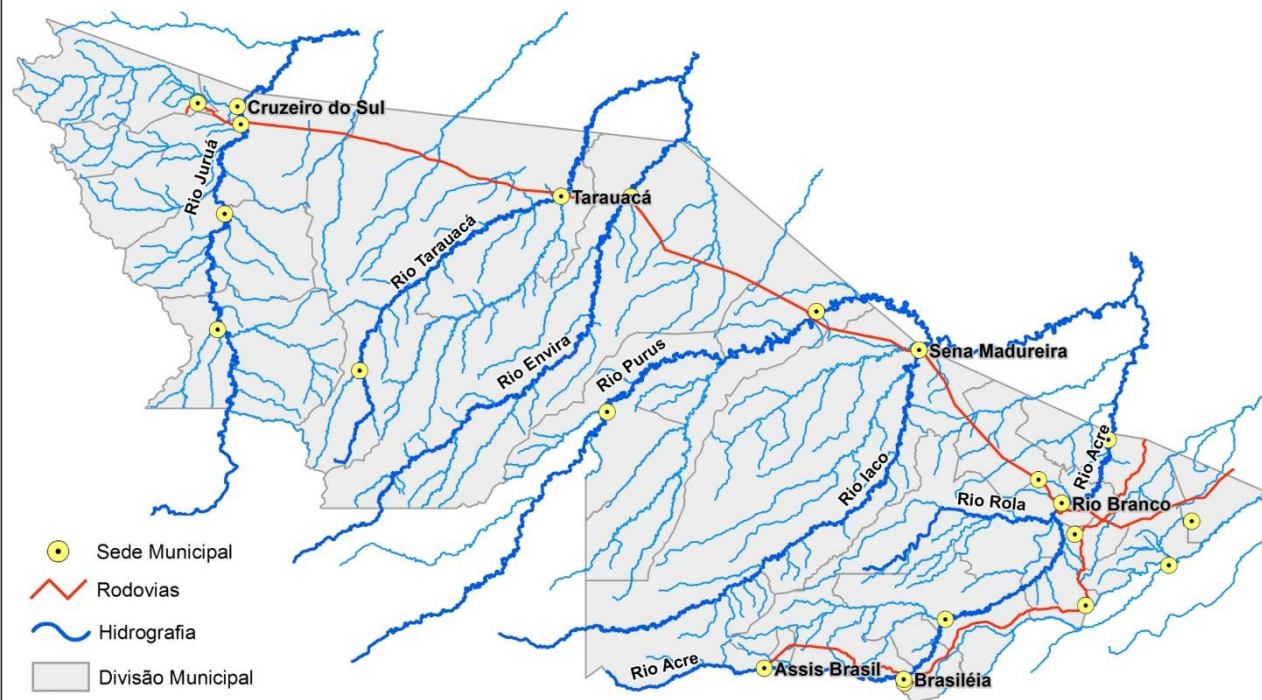
Fonte: ANA
CEPDEC*

Dados das 07:00h - Brasília

↓ Descendo ↑ Subindo

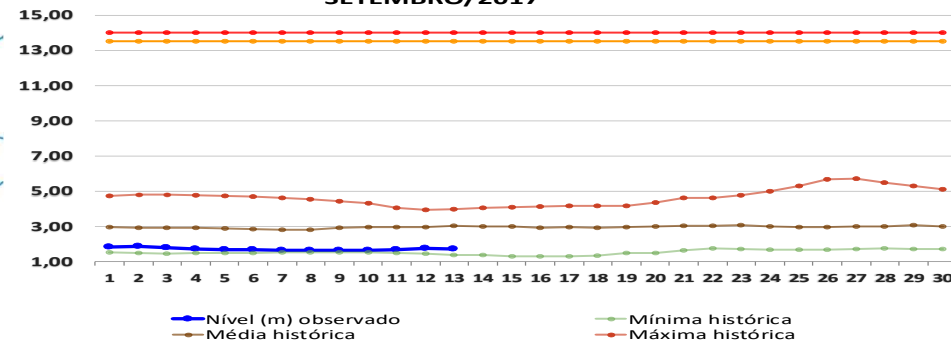
SL - Sem Leitura

Na leitura de hoje (13/09/2017) os rios monitorados registram elevação de nível, exceto Rio Acre em Rio Branco – 1,70 m, Rio Iaco em Sena Madureira – 0,68 e Rio Tarauacá em Tarauacá – 3,65. O nível do Rio Rola em Rio Branco apresentou estabilidade. No cotograma o Rio Acre em Rio Branco apresenta redução, o nível registrado é de 1,70 m (linha azul), mostrando-se acima da mínima histórica – 1,39 m (linha verde) quando comparado ao mesmo dia com anos anteriores.



| Rio – Localização | Cota de Alerta Cota de Estiagem | Leitura do Dia Anterior/ Atual | |
|-----------------------------|-----------------------------------|--------------------------------|---|
| Rio Acre - Assis Brasil | 3,50 4,00 | 2,71 2,73 | ↑ |
| Rio Acre – Brasileia | 3,50 4,00 | 1,20 1,44 | ↑ |
| Rio Acre – Xapuri | 2,00 2,20 | 1,78 1,84 | ↑ |
| Rio Acre – Rio Branco | 2,69 3,00 | 1,74 1,70 | ↓ |
| Rio Rola – Rio Branco | 3,00 3,50 | 1,33 1,33 | |
| Rio Iaco – Sena Madureira | 2,00 2,20 | 0,69 0,68 | ↓ |
| Rio Tarauacá - Tarauacá | 2,00 2,20 | 3,71 3,65 | ↓ |
| Rio Juruá - Thaumaturgo | 2,00 2,50 | SL SL | |
| Rio Juruá – Porto Walter | 2,00 2,30 | SL SL | |
| Rio Juruá – Cruzeiro do Sul | 2,00 2,30 | 4,09 4,13 | ↑ |
| Rio Envira – Feijó | 2,00 2,50 | 3,67 3,70 | ↑ |

Tendência do nível do Rio Acre (Rio Branco) - SETEMBRO/2017



BOLETIM

Pluviométrico

CHUVA

Elaboração: Governo do Estado do Acre

FONTE: INMET/ANA/CPRM

Data: 13/09/2017

No período de 01 a 13/09/2017 o maior registro de precipitação acumulada foram no S. São José (Sena Madureira) – 113,8 mm, Boca do Acre (AM) – 85,0 mm e Parque Chandless (Manoel Urbano) – 84,0 mm conforme pontos de monitoramento listados na Figura 1. A Figura 2 indica maior registro de precipitação na região de Cruzeiro do Sul – 71,0 mm, Mâncio Lima – 70,6 mm e Feijó – 70,4 mm.

Figura 1. Acumulado de precipitação para Estado do Acre mês de Setembro de 2017

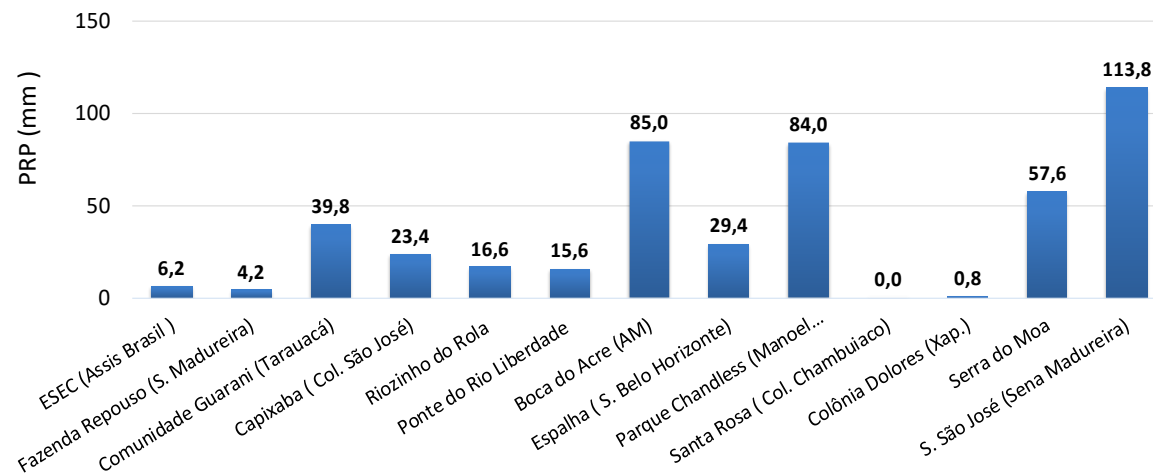
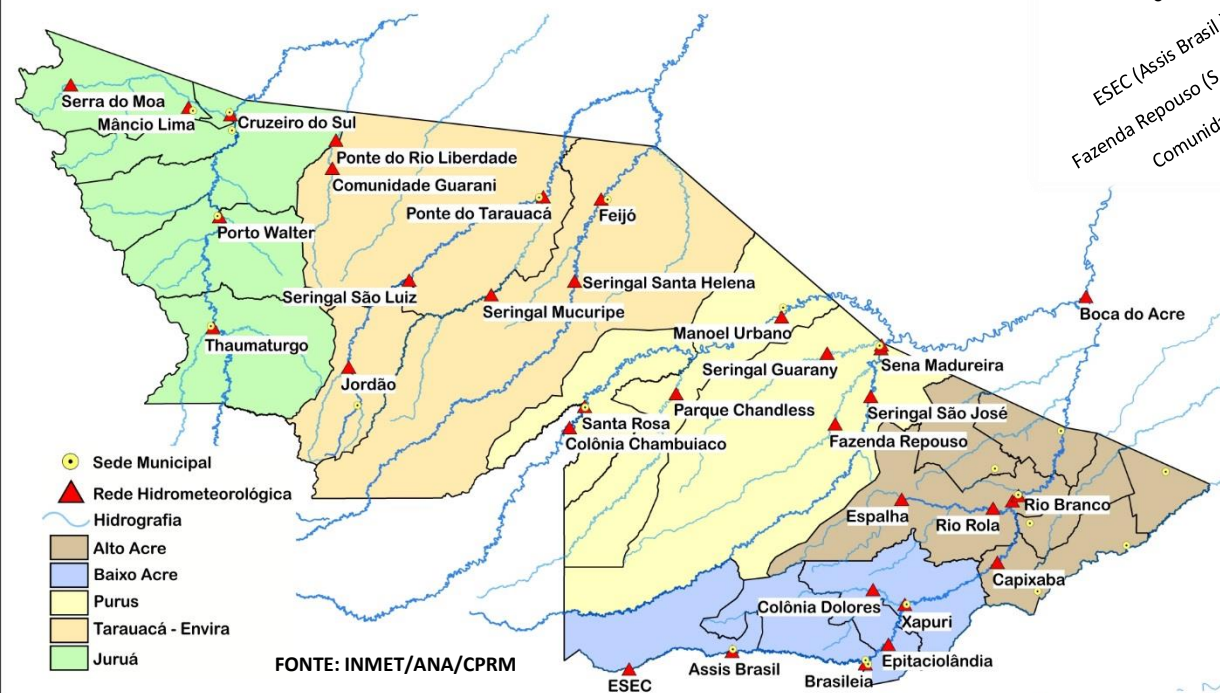
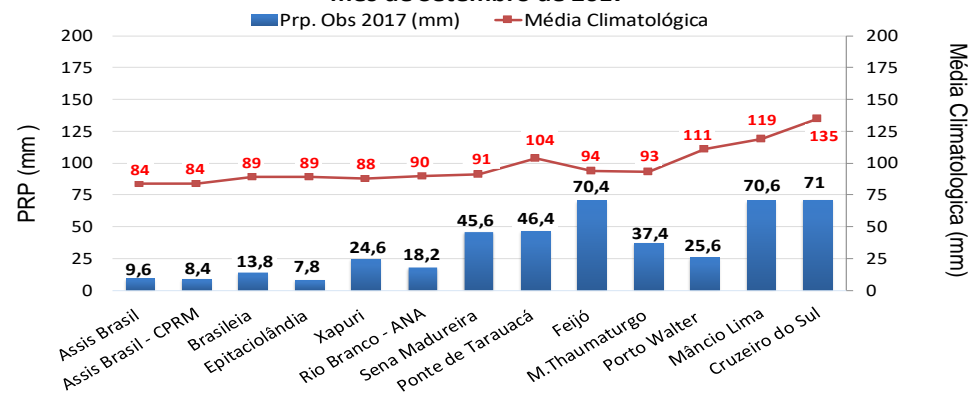


Figura 2. Acumulado de precipitação para Estado do Acre mês de Setembro de 2017



BOLETIM

Focos de Calor

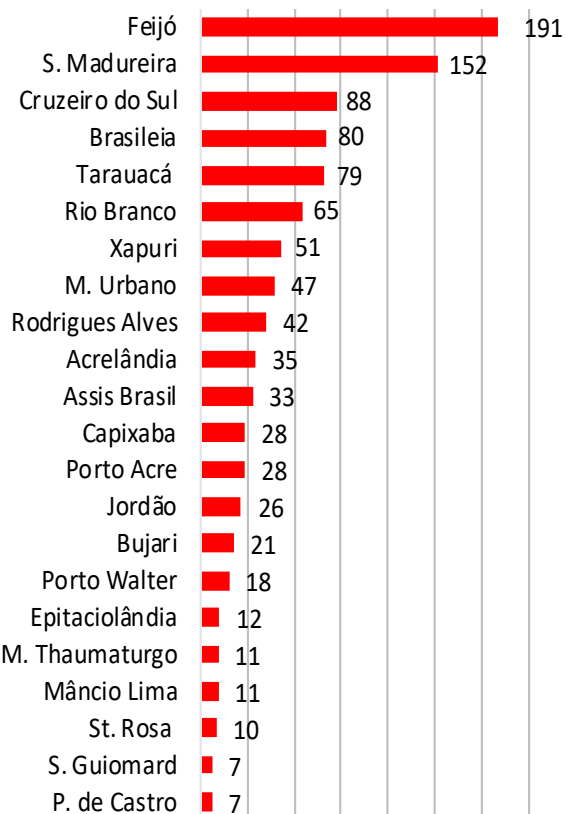


QUEIMADAS E INCÊNDIOS

Elaboração: Governo do Estado do Acre

Data: 13/09/2017

Acumulado Mês de Setembro

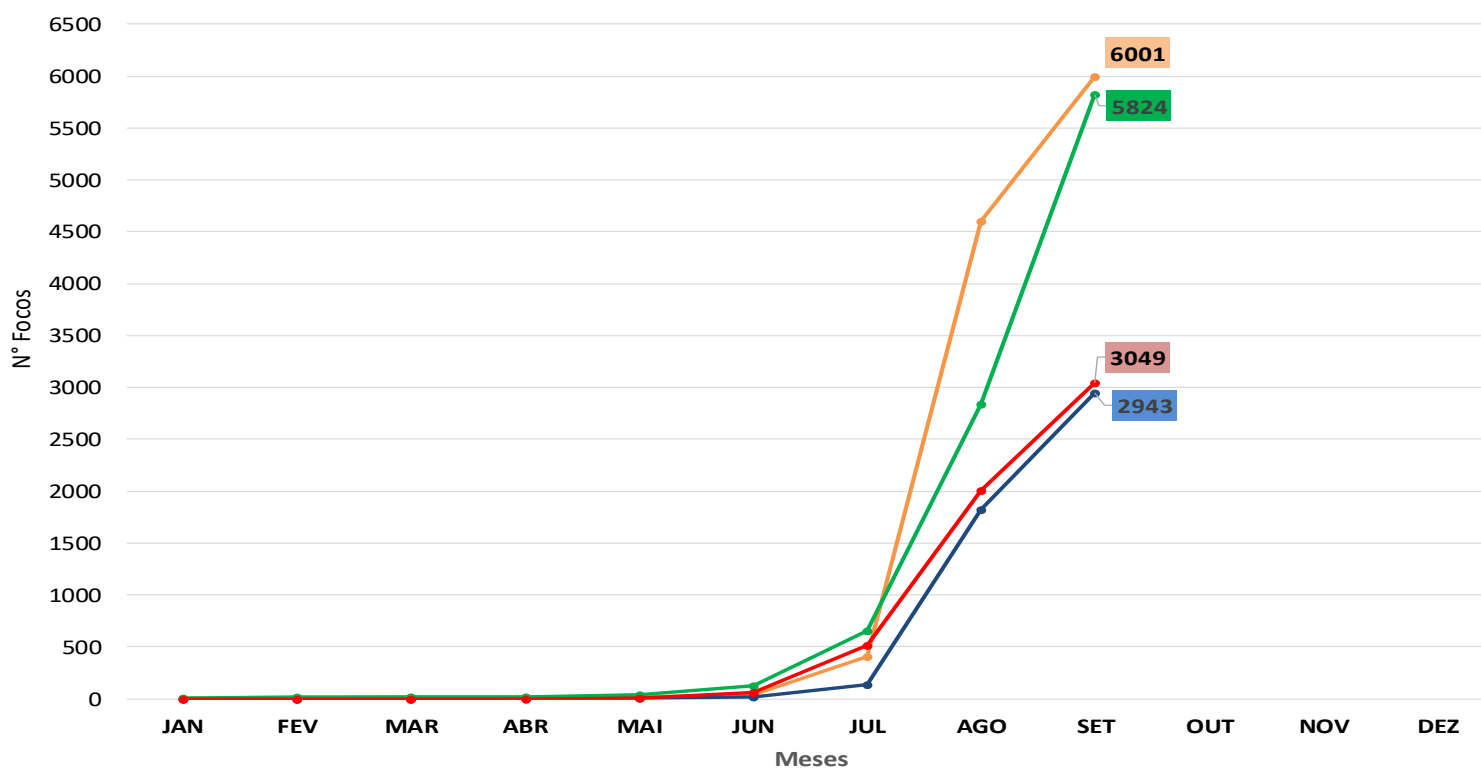


Nº Focos de Calor

FONTE: PROARCO/INPE(2017) * satélite de referência

Comparativo de Focos de Calor no Estado do Acre -13/09

— 2005 — 2010 — 2016 — 2017



No período de **01.09.2017 a 13.09.2017** o acumulado é de 1042 focos de calor. O município de Feijó lidera com 191 focos de acordo com o gráfico ao lado. O acumulado anual observado é de **3.049 focos**. No gráfico acima observamos que no ano de 2017 no período de **01.01 a 13.09.2017**, o registro de focos de calor é inferior quando comparado aos anos de 2005 e 2016.

BOLETIM

Focos de Calor



QUEIMADAS E INCÊNDIOS

Elaboração: Governo do Estado do Acre

Data: 13/09/2017

Risco de Fogo

O princípio do Risco de Fogo é de que quanto mais dias seguidos sem chuva, maior o risco de queima da vegetação (INPE). O mapa acima representa o risco de fogo para o estado do Acre conforme a descrição do risco por regional.

Regional Alto Acre: Os municípios de Brasileia, Epitaciolândia e Xapuri apresentam risco de fogo de BAIXO a CRÍTICO, o município de Assis Brasil apresenta risco de BAIXO a MÉDIO e em torno da BR 364 apresenta ALTO.

Regional Baixo Acre: Os municípios apresentam risco de fogo MÍNIMO a CRÍTICO principalmente ao longo das rodovias.

Regional Purus: Os municípios de Sena Madureira, Manoel Urbano apresentam risco de fogo MÍNIMO a ALTO. Santa Rosa do Purus apresenta pontos de risco de fogo BAIXO a MÉDIO.

Regional Tarauacá Envira: Os municípios apresentam risco de fogo de MÍNIMO a ALTO e em algumas localidades.

Regional Juruá: Os municípios de Mâncio Lima, Rodrigues Alves, Cruzeiro do Sul e Porto Walter apresentam risco de fogo MÍNIMO a BAIXO. Marechal Thaumaturgo apresenta risco de fogo BAIXO a ALTO em algumas localidades.

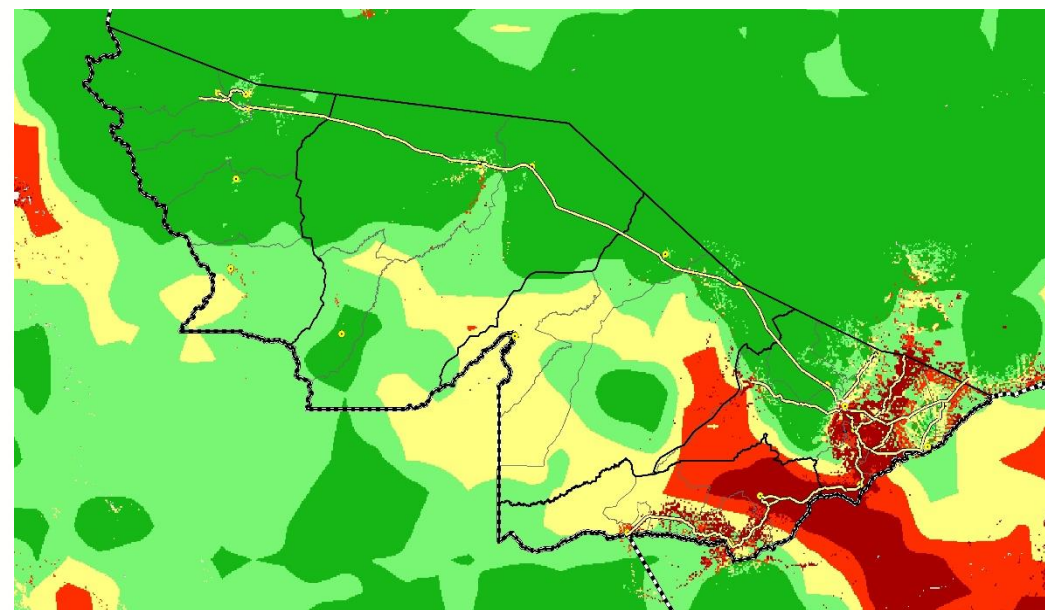
Neste sentido a orientação é evitar o uso do fogo, sob pena de ocorrência de incêndios descontrolados.

FONTE: PROARCO/INPE(2017)

Focos de Queima

No período do dia **12.09.2017** 11:40h a **13.09.2017** 11:40h (horário de Brasília/DF) houve registro de 3 focos de calor no estado do Acre, segundo satélite de referência.

| MUNICÍPIO | Nº FOCOS DE CALOR |
|------------------|-------------------|
| Acrelândia | 1 |
| Senador Guiomard | 1 |
| Sena Madureira | 1 |



LEGENDA

■ Mínimo ■ Baixo ■ Médio ■ Alto ■ Crítico □ Indeterminado