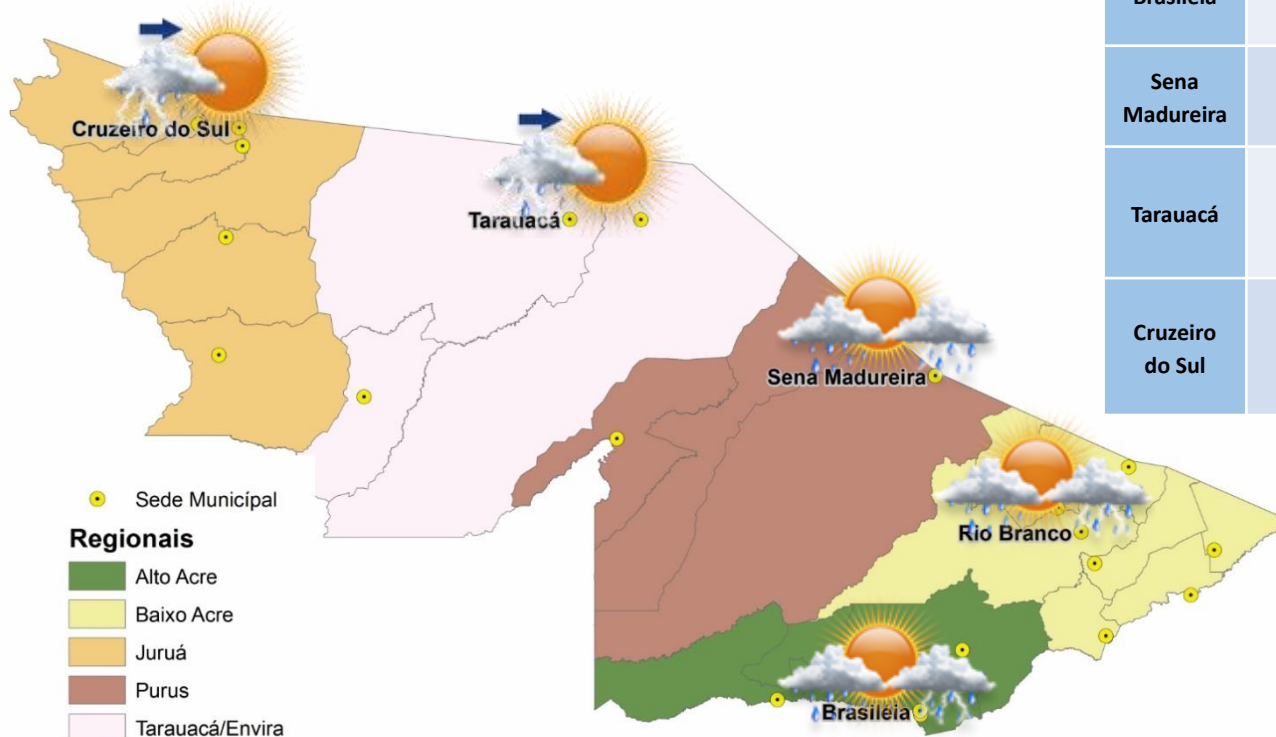


# BOLETIM Meteorológico

## PREVISÃO DO TEMPO

Elaboração: Governo do Estado do Acre

Data: 03/10/2017



### PREVISÕES REGIONAIS (Fonte: CPTEC)

CIDADE	Temp. (°C)		UR (%)		Vento (km)		CONDIÇÃO DO TEMPO
	MAX/MIN	MAX/MIN	MAX/MIN	VEL.	DIR.		
Rio Branco	29/21	97/77	3	SSE	Pancadas de chuva - variação de nuvens e pancadas de chuva localizadas que poderão ser fortes e vir acompanhadas de trovoadas a qualquer hora do dia.		
Brasileia	29/22	99/68	3	SE	Pancadas de chuva - variação de nuvens e pancadas de chuva localizadas que poderão ser fortes e vir acompanhadas de trovoadas a qualquer hora do dia.		
Sena Madureira	31/22	95/71	3	SSE	Pancadas de chuva - variação de nuvens e pancadas de chuva localizadas que poderão ser fortes e vir acompanhadas de trovoadas a qualquer hora do dia.		
Tarauacá	33/21	97/62	3	SSO	Pancadas de chuva a partir da tarde - variação de nuvens pela manhã com pancadas de chuva localizadas que poderão ser fortes e vir acompanhadas de trovoadas a partir da tarde.		
Cruzeiro do Sul	33/21	91/39	3	SSE	Pancadas de chuva a partir da tarde - variação de nuvens pela manhã com pancadas de chuva localizadas que poderão ser fortes e vir acompanhadas de trovoadas a partir da tarde.		

# AVISO Meteorológico



AVISOS METEOROLÓGICOS VIGENTES PARA ESTADO DO ACRE



Elaboração: Governo do Estado do Acre

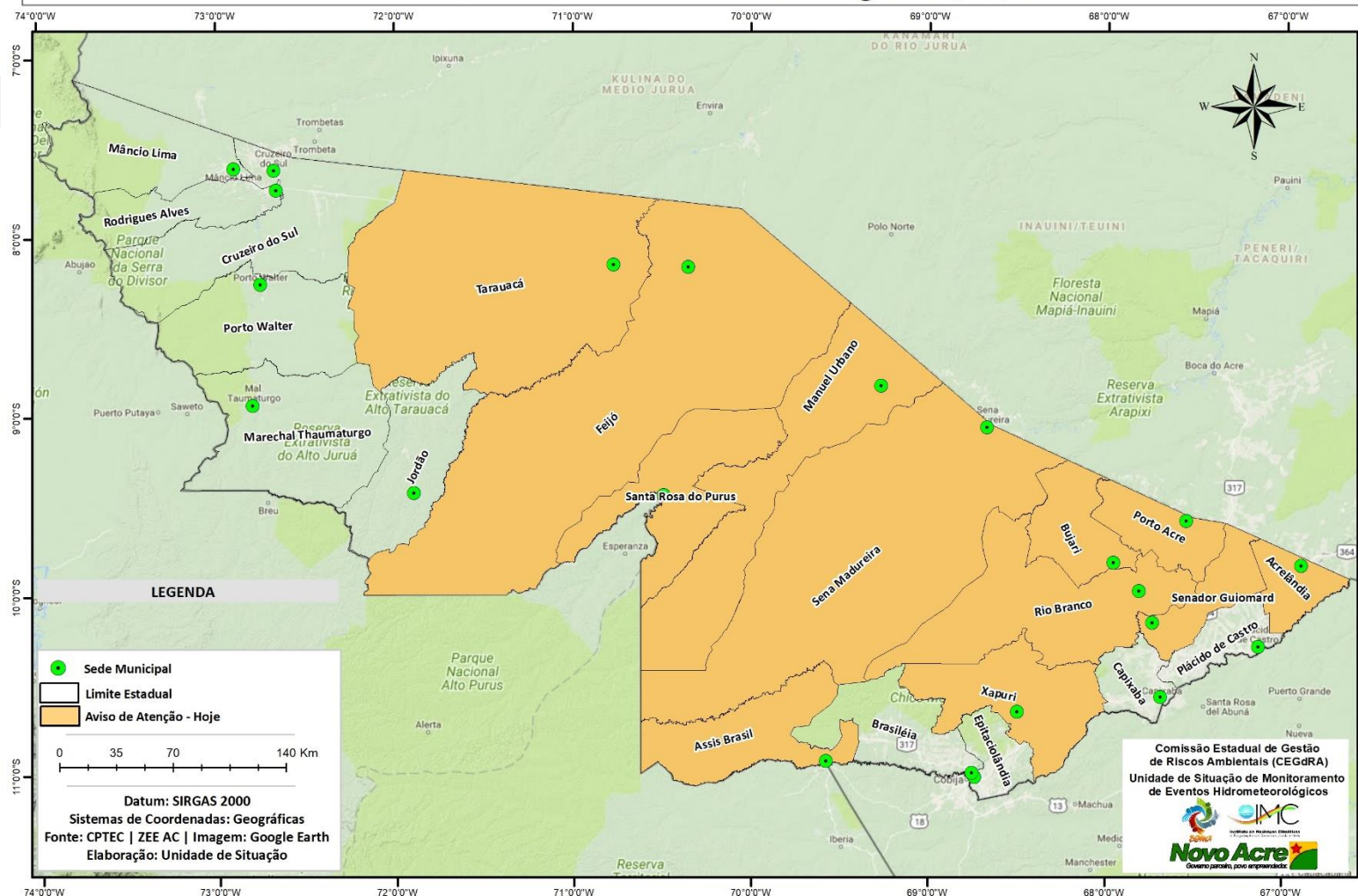
Data: 03/10/2017

## Aviso Meteorológico (03/10)

Na área em destaque ocorrerão pancadas de chuva, que localmente devem ser de forte intensidade, acompanhadas de descargas elétricas, rajadas de vento e pontuais acumulados expressivos de precipitação.

(Fonte: CPTEC)

## Área de Ocorrência do Aviso Meteorológico 03/10/2017





# BOLETIM

# Hidrométrico

## NÍVEL DOS RIOS

**Elaboração:** Governo do Estado do Acre

**Data:** (03/10/2017)

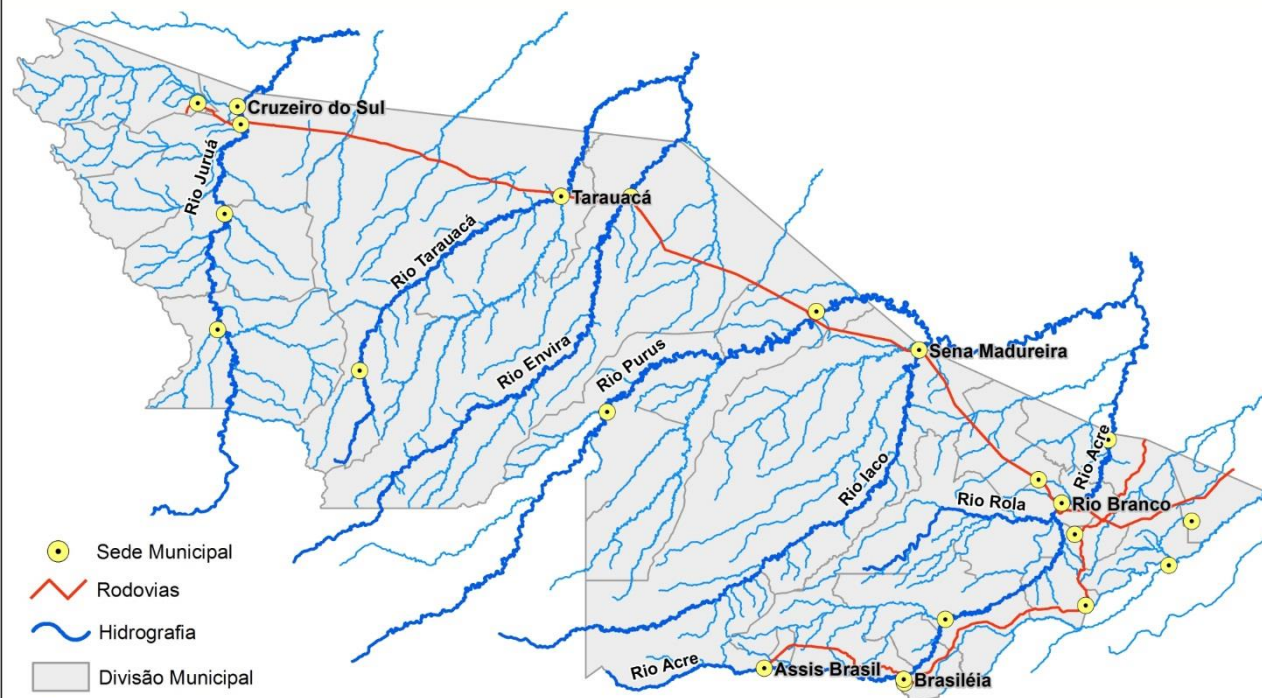
Fonte: ANA  
CEPDEC\*

Dados das 07:00h - Brasília

↓ Descendo ↑ Subindo

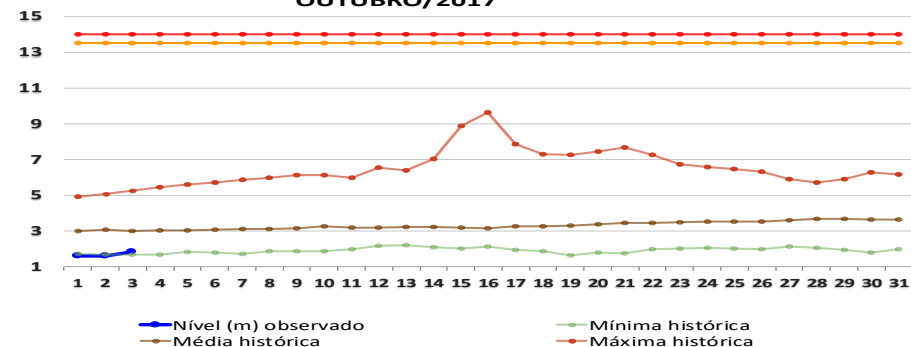
SL - Sem Leitura

Na leitura de hoje (03/10/2017) os rios monitorados registram elevação de nível exceto Rio Acre em Assis Brasil – 2,71 m, Rio Acre em Brasileia – 1,36 m e o Rio Tarauacá em Tarauacá – 3,83 m. O nível do Rio Rola em Rio Branco apresentou estabilidade. No cotograma o Rio Acre em Rio Branco apresenta elevação, o nível registrado é de 1,82 m (linha azul), mostrando-se acima da mínima histórica – 1,67 m (linha verde). No mesmo período não houve acumulado de precipitação significativa para o estado.



Rio – Localização	Cota de Alerta   Cota de Estiagem	Leitura do Dia Anterior/ Atual	
Rio Acre - Assis Brasil	3,50   4,00	2,73 2,71	↓
Rio Acre – Brasileia	3,50   4,00	1,68 1,36	↓
Rio Acre – Xapuri	2,00   2,20	2,41 2,54	↑
Rio Acre – Rio Branco	2,69   3,00	1,60 1,82	↑
Rio Rola – Rio Branco	3,00   3,50	1,15 1,15	
Rio Iaco – Sena Madureira	2,00 2,20	0,70 0,85	↑
Rio Tarauacá - Tarauacá	2,00 2,20	3,95 3,83	↓
Rio Juruá - Thaumaturgo	2,00 2,50	SL SL	
Rio Purus – Manoel Urbano	2,00  2,30	3,92 4,06	↑
Rio Juruá – Cruzeiro do Sul	2,00  2,30	4,74 6,21	↑
Rio Envira – Feijó	2,00  2,50	3,85 3,96	↑

Tendência do nível do Rio Acre (Rio Branco) - OUTUBRO/2017





# BOLETIM

# Pluviométrico

## CHUVA

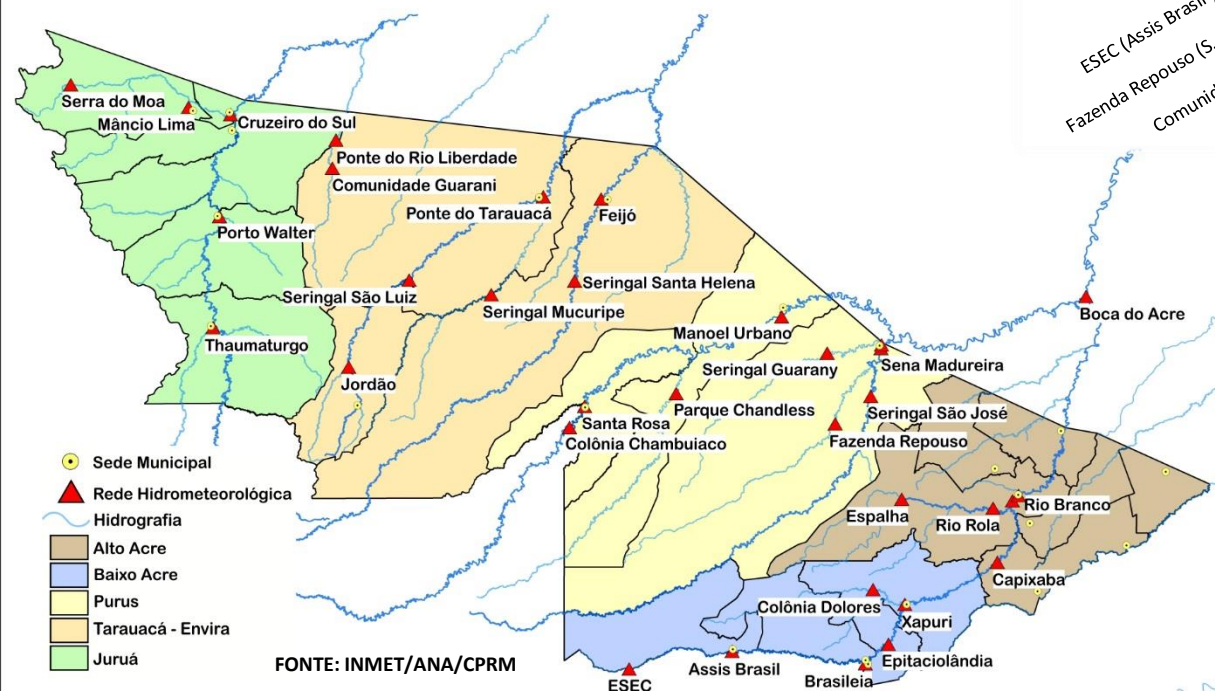
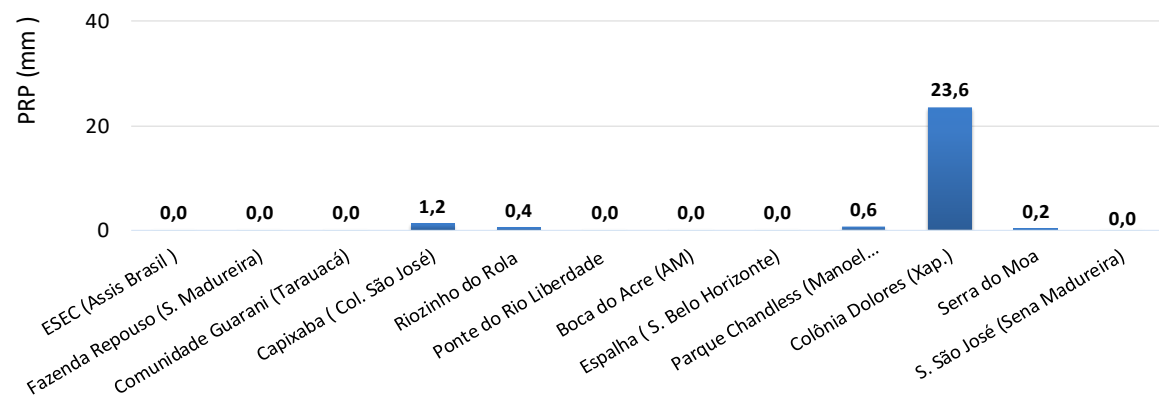
**Elaboração:** Governo do Estado do Acre

FONTE: INMET/ANA/CPRM

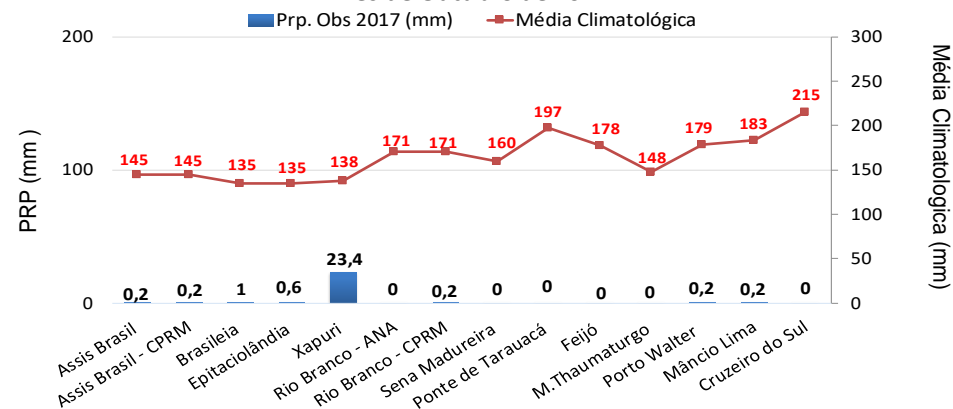
**Data:** 03/10/2017

No período de 01 a 03/10/2017 o maior registro de precipitação acumulada foram Colônia Dolores (Xap.) – 23,6 mm e Capixaba (Col. São José) – 1,2 mm conforme pontos de monitoramento listados na Figura 1. A Figura 2 indica maior registro de precipitação na região de Xapuri – 23,4 mm e Brasileira – 1,0 mm.

**Figura 1. Acumulado de precipitação para Estado do Acre mês de Outubro de 2017**



**Figura 2. Acumulado de precipitação para Estado do Acre mês de Outubro de 2017**



# BOLETIM

# Focos de Calor

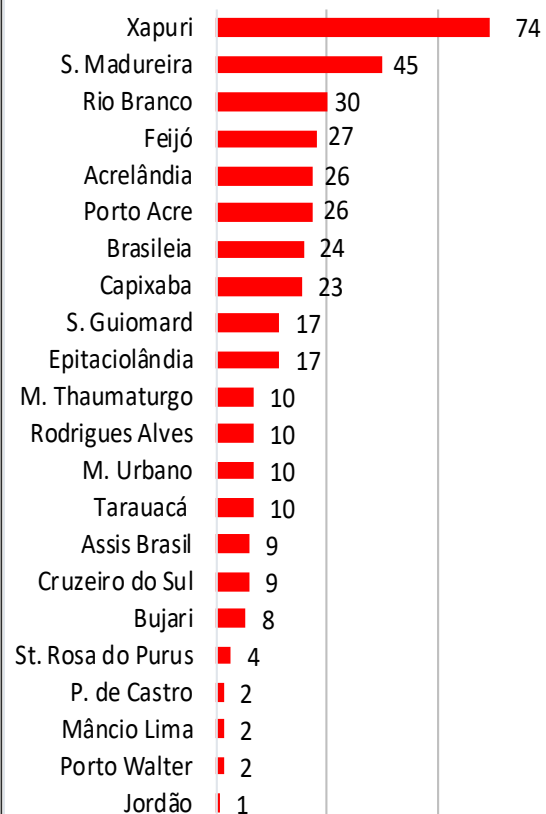


## QUEIMADAS E INCÊNDIOS

Elaboração: Governo do Estado do Acre

Data: 03/10/2017

### Acumulado Mês de Outubro

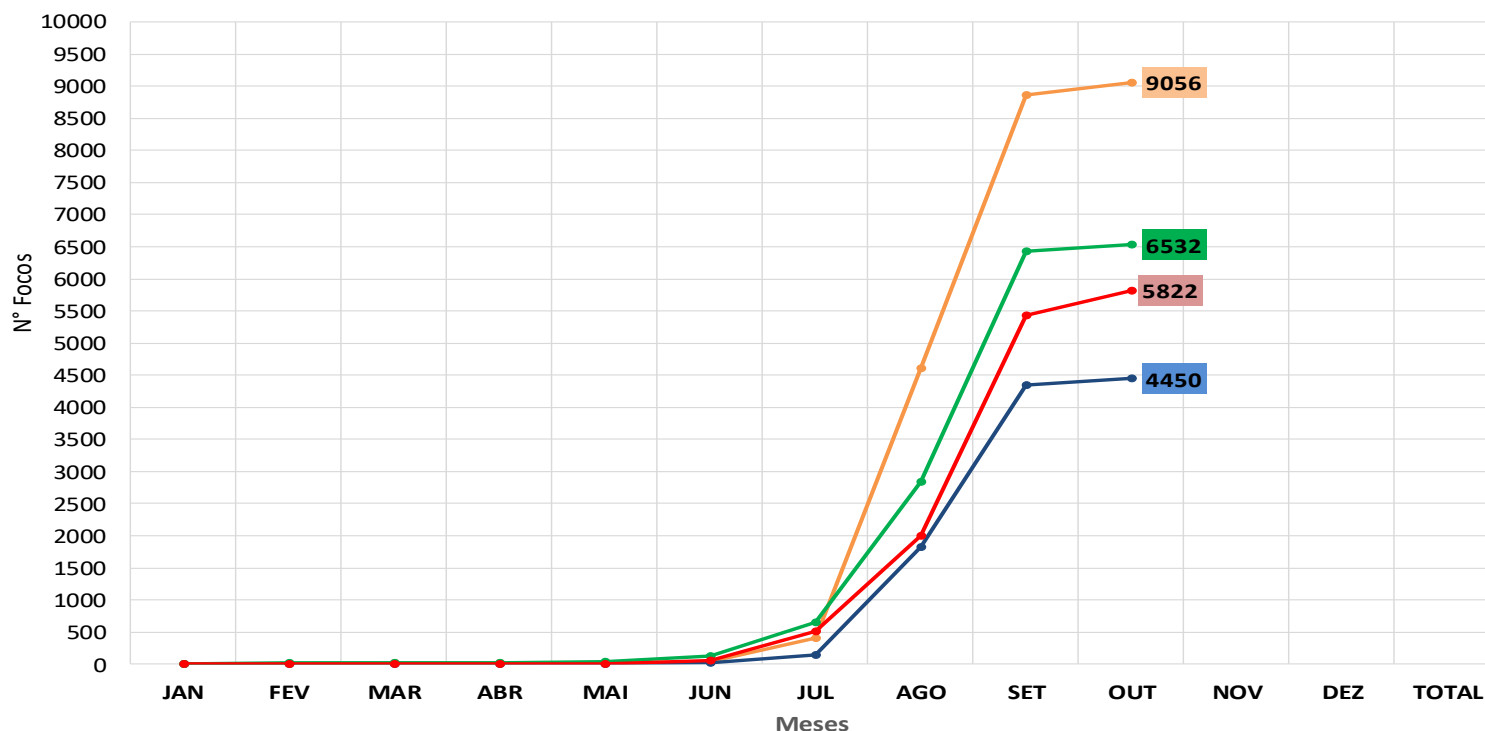


Nº Focos de Calor

FONTE: PROARCO/INPE(2017) \* satélite de referência

### Comparativo de Focos de Calor Anual Acumulados no Estado do Acre -03/10

— 2005 — 2010 — 2016 — 2017



No período de **01.10.2017 a 03.10.2017** o acumulado é de 386 focos de calor. O município de Xapuri lidera com 74 focos de acordo com o gráfico ao lado. O acumulado anual observado é de **5.822 focos**. No gráfico acima observamos que no ano de 2017 no período de **01.01 a 03.10.2017**, o registro de focos de calor é inferior quando comparado aos anos de 2005 e 2016.



# BOLETIM

# Focos de Calor



## QUEIMADAS E INCÊNDIOS

**Elaboração:** Governo do Estado do Acre

**Data:** 03/10/2017

### Risco de Fogo

O princípio do Risco de Fogo é de que quanto mais dias seguidos sem chuva, maior o risco de queima da vegetação (INPE). O mapa acima representa o risco de fogo para o estado do Acre conforme a descrição do risco por regional.

**Regional Alto Acre:** Os municípios apresentam risco de fogo MÍNIMO a BAIXO.

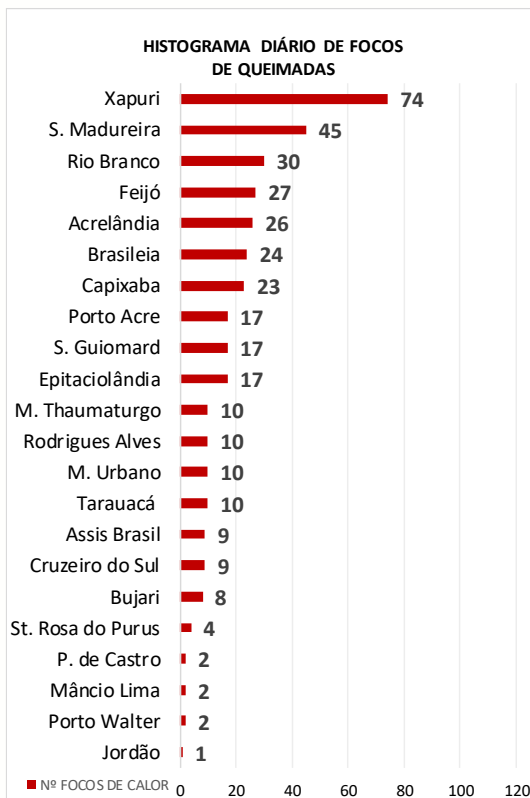
**Regional Baixo Acre:** Os municípios apresentam risco de fogo MÍNIMO a BAIXO.

**Regional Purus:** Os municípios apresentam risco de fogo de MÍNIMO a BAIXO, e pontos isolados de risco MÉDIO.

**Regional Tarauacá Envira:** Os municípios apresentam risco de fogo de MÍNIMO a ALTO, e pontos isolados de risco CRÍTICO.

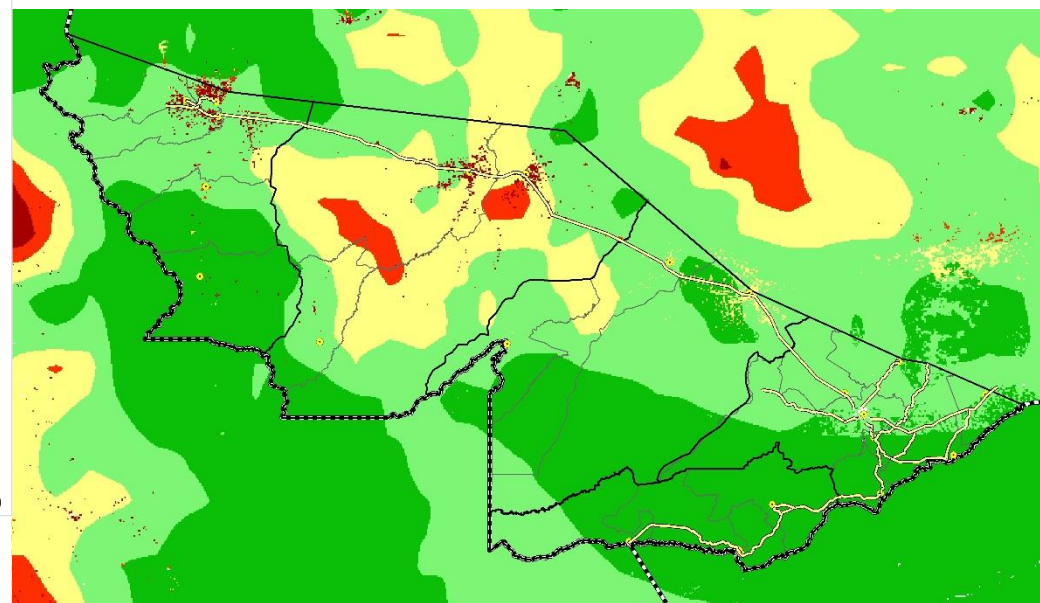
**Regional Juruá:** Os municípios apresentam risco de fogo MÍNIMO a BAIXO, com pontos isolados de risco MÉDIO a CRÍTICO.

Neste sentido a orientação é evitar o uso do fogo, sob pena de ocorrência de incêndios descontrolados.



### Focos de Queima

No período do dia **02.10.2017 11:40h** a **03.10.2017 11:40h** (horário de Brasília/DF) houve registro de 377 focos de calor no estado do Acre, segundo satélite de referência.



#### LEGENDA

■ Mínimo ■ Baixo ■ Médio ■ Alto ■ Crítico □ Indeterminado

FONTE: PROARCO/INPE(2017)