BOLETIM Meteorológico

PREVISÃO DO TEMPO

Elaboração: Governo do Estado do Acre
Data: 21/07/2017

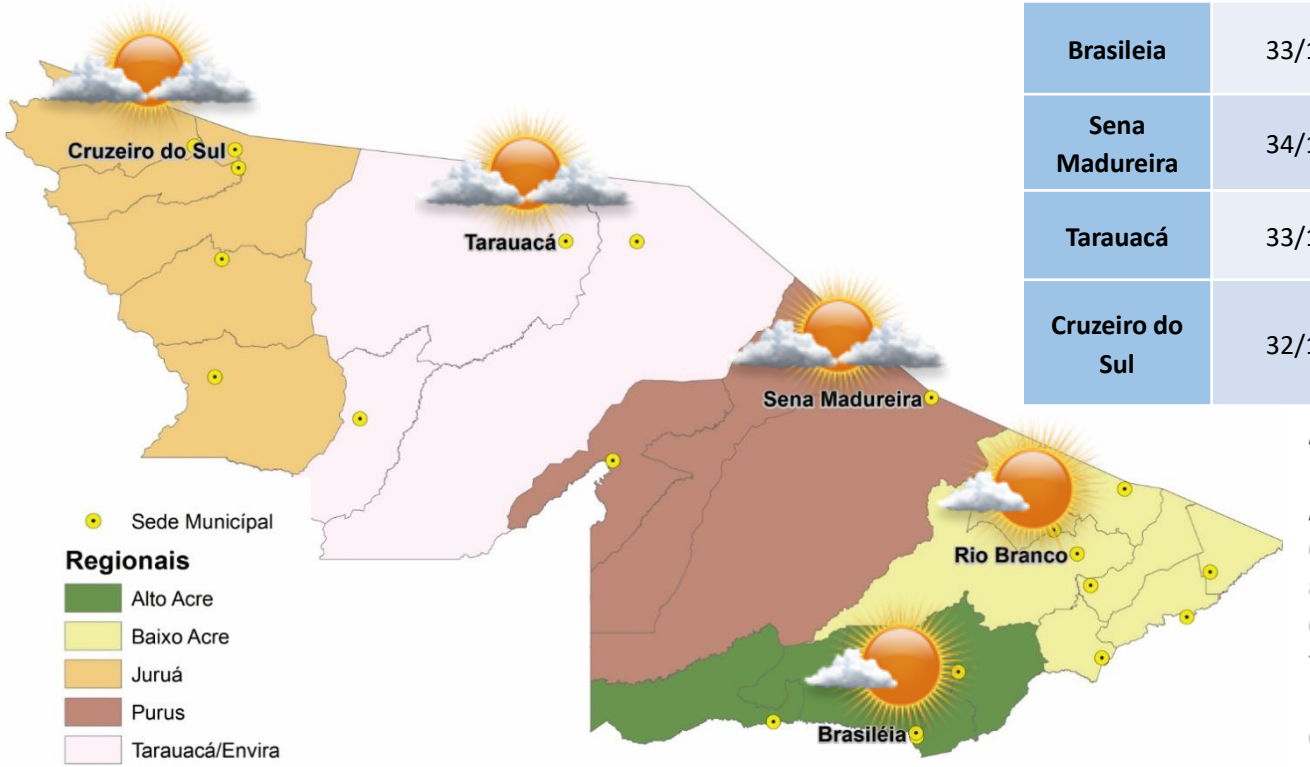

PREVISÕES REGIONAIS (Fonte: CPTEC)

	Temp. (°C)	UR (%)	Vento (km)		CONDIÇÃO DO TEMPO
CIDADE	MAX/MIN		VEL.	DIR.	
Rio Branco	33/16	63	6	SSE	Predomínio de sol - sol na maior parte do período.
Brasileia	33/16	56	6	S	Predomínio de sol - sol na maior parte do período.
Sena Madureira	34/16	67	6	SSE	Parcialmente nublado - sol entre poucas nuvens.
Tarauacá	33/16	41	6	SO	Parcialmente nublado - sol entre poucas nuvens.
Cruzeiro do Sul	32/16	44	6	SSE	Parcialmente nublado - sol entre poucas nuvens.

A Divisão de Meteorologia do Sistema de Proteção da Amazônia informa que, uma forte massa de ar seco predomina sobre o Acre nesta sexta-feira. A previsão é de um dia de sol forte e calor em todo o Estado. O tempo será de céu variando de claro a parcialmente nublado e não há previsão de chuva. As condições meteorológicas estão favoráveis para baixa umidade do ar em todo o Estado, principalmente no período da tarde, devendo alcançar níveis de atenção, segundo os critérios da Organização Mundial de Saúde.

Unidade de Situação
Monitorameto de Eventos Hidrometeorológicos

CEGDRA
Comissão Estadual de Gestão de Riscos Ambientais

FUNTAC: Rua das Acácias, Nº 279 - Distrito Industrial
69.920-175 | Rio Branco | AC
cegdra@gmail.com | 68 3213-3156

BOLETIM Hidrométrico

NÍVEL DOS RIOS

Elaboração: Governo do Estado do Acre
Data: 21/07/2017

Fonte: ANA
ANA Horário das 06:00h *
Dados das 07:00h - Brasília

Descendo Subindo

SL - Sem Leitura

Na leitura de hoje (21/07/2017) os rios monitorados registram redução de nível, exceto Rio Acre em Assis Brasil – 2,75 m e Rio Purus em Manoel Urbano – 5,14 m. No cotagrama, o Rio Acre em Rio Branco apresenta estabilidade, o nível registrado é de 2,41 m (linha azul), mostrando–se acima da mínima histórica – 1,68 m (linha verde).

Rio – Localização	Cota de Alerta | Cota de Inundação	Leitura do Dia Anterior/ Atual	
Rio Acre - Assis Brasil	11,30 | 12,50	2,74|2,75	↑
Rio Acre – Brasileia	9,80 | 11,40	1,23|1,22	↓
Rio Acre – Xapuri	12,50 | 13,40	1,94|1,92	↓
Rio Acre – Rio Branco	13,50 | 14,00	2,41|2,41	
Rio Rola – Rio Branco	14,50 | 15,00	1,59|1,56	↓
Rio Iaco – Sena Madureira	14,00|15,20	1,03|0,96	↓
Rio Tarauacá - Tarauacá	8,50|9,50	3,71|3,66	↓
Rio Juruá – Cruzeiro do Sul	11,80| 13,00	4,23|4,19	↓
Rio Envira – Feijó	13,50| 14,00	4,88|4,86	↓
Rio Purus – Manoel Urbano	13,50 | 14,00	4,90|5,14*	↑

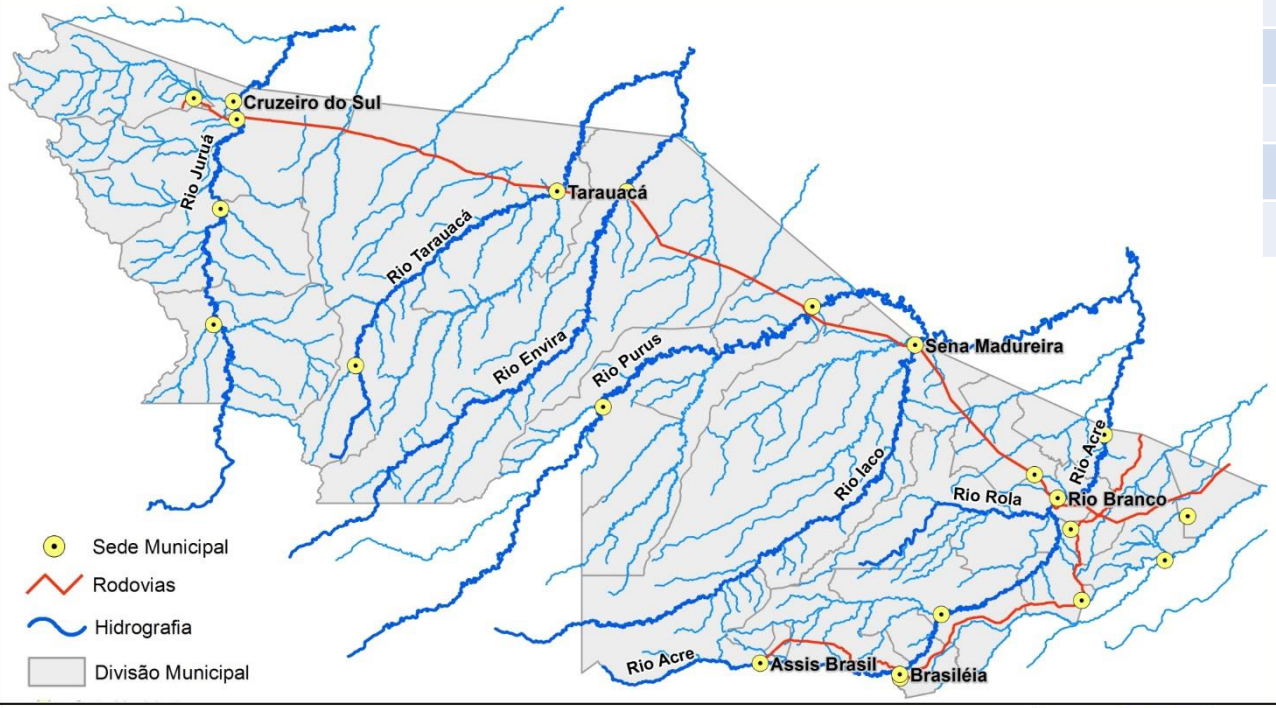

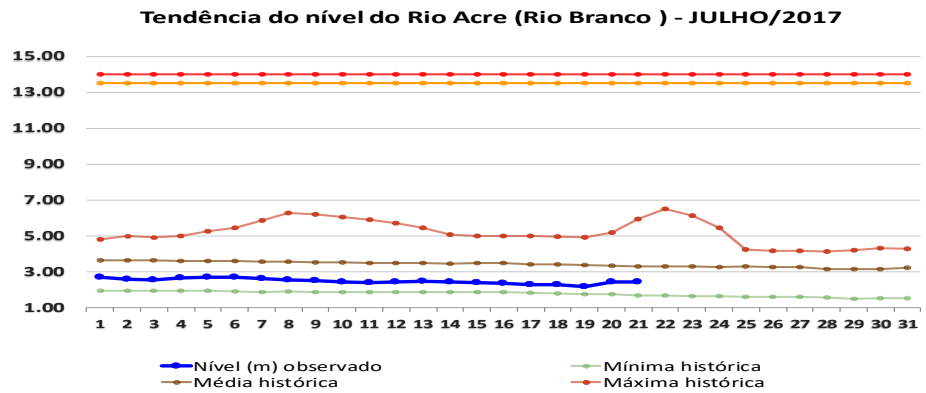

Unidade de Situação
Monitorameto de Eventos Hidrometeorológicos

CEGDRA
Comissão Estadual de Gestão de Riscos Ambientais

FUNTAC: Rua das Acácias, Nº 279 - Distrito Industrial
69.920-175 | Rio Branco | AC
cegdra@gmail.com | 68 3213-3156

BOLETIM Pluviométrico

CHUVA

Elaboração: Governo do Estado do Acre

Data: 21/07/2017

FONTE: CEPDEC/ ANA/CPRM

No período de 01 a 21/07/2017 o maior registro de precipitação acumulada foi na região Ponte do Rio Liberdade – 49,8 mm e Santa Rosa (Col. Chambuiaco) – 13,0 mm, conforme pontos de monitoramento listados na Figura 1. A Figura 2 indica maior registro de precipitação na região de Mâncio Lima – 29,4 mm, Rio Branco – 25,4 mm e Sena Madureira – 21,4 mm.

Figura 1. Acumulado de precipitação para Estado do Acre mês de Julho de 2017

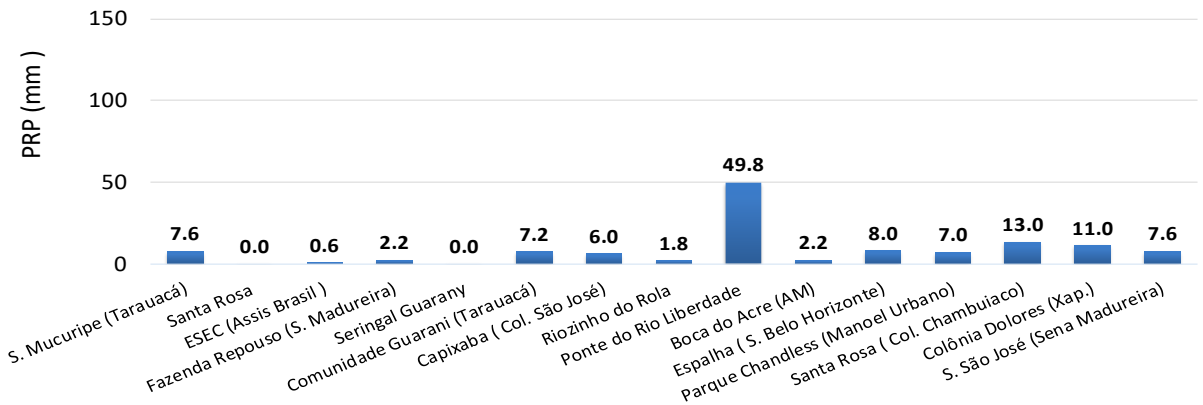

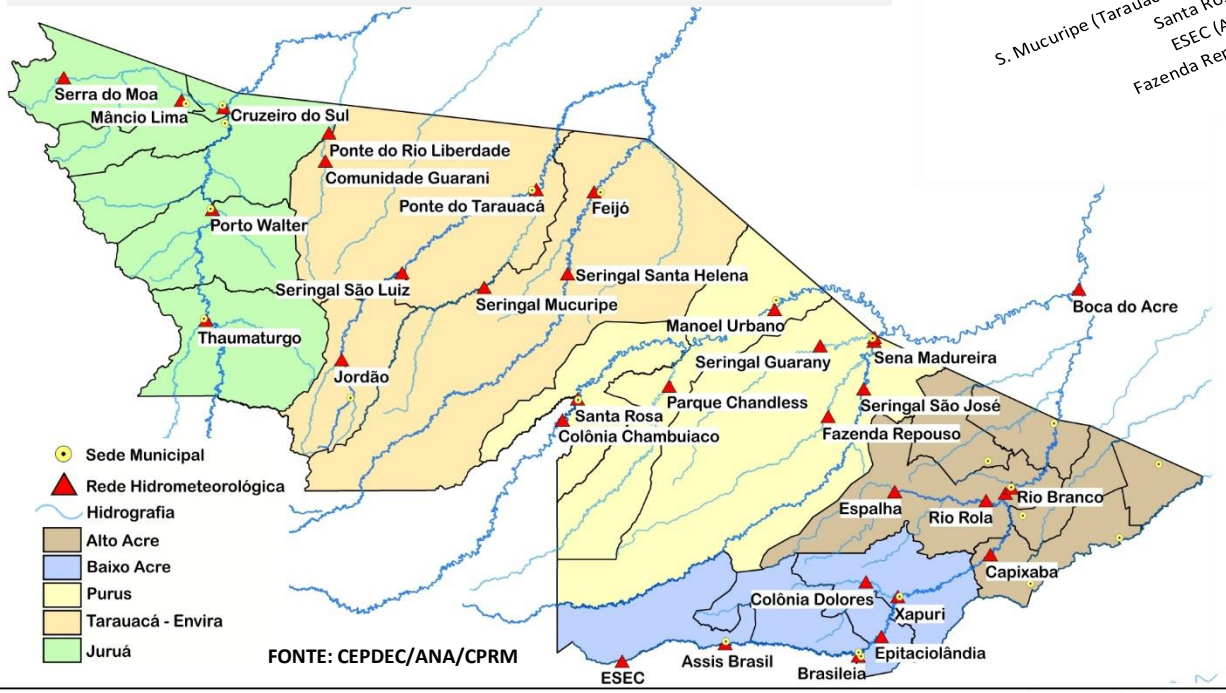

Figura 2. Acumulado de precipitação para Estado do Acre mês de Julho de 2017

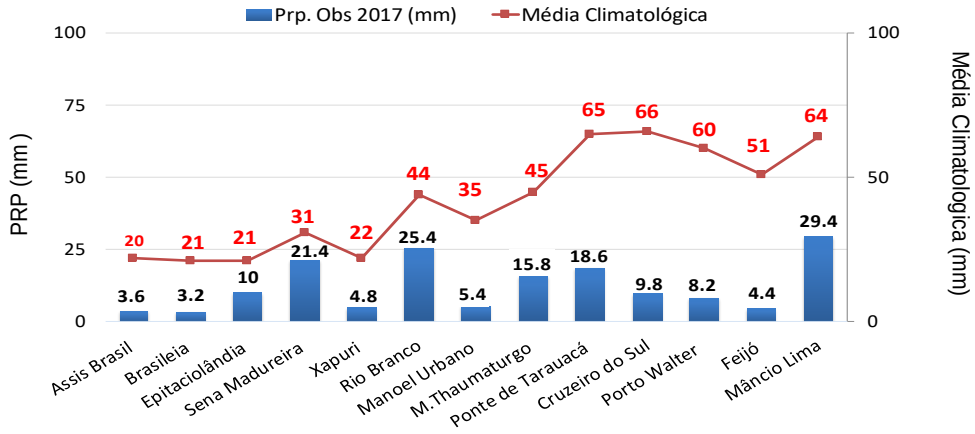

FUNTAC: Rua das Acácias, Nº 279 - Distrito Industrial
69.920-175 | Rio Branco | AC
cegdra@gmail.com | 68 3213-3156

BOLETIM Focos de Calor

QUEIMADAS E INCÊNDIOS

Elaboração: Governo do Estado do Acre

Data: 21/07/2017

Acumulado Mês de Julho

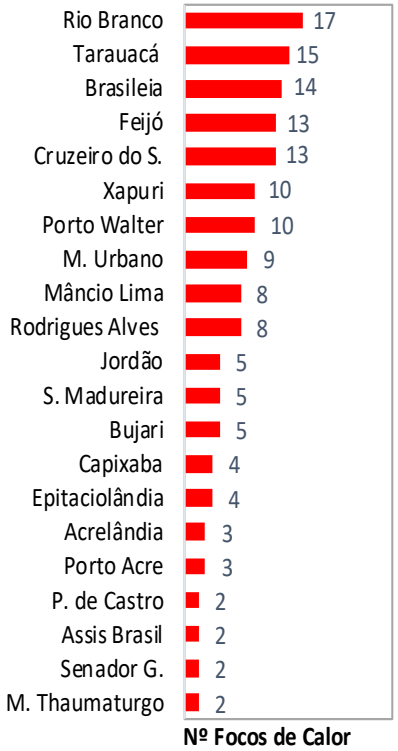

Comparativo de Focos de Calor no Acre para o mês de Julho

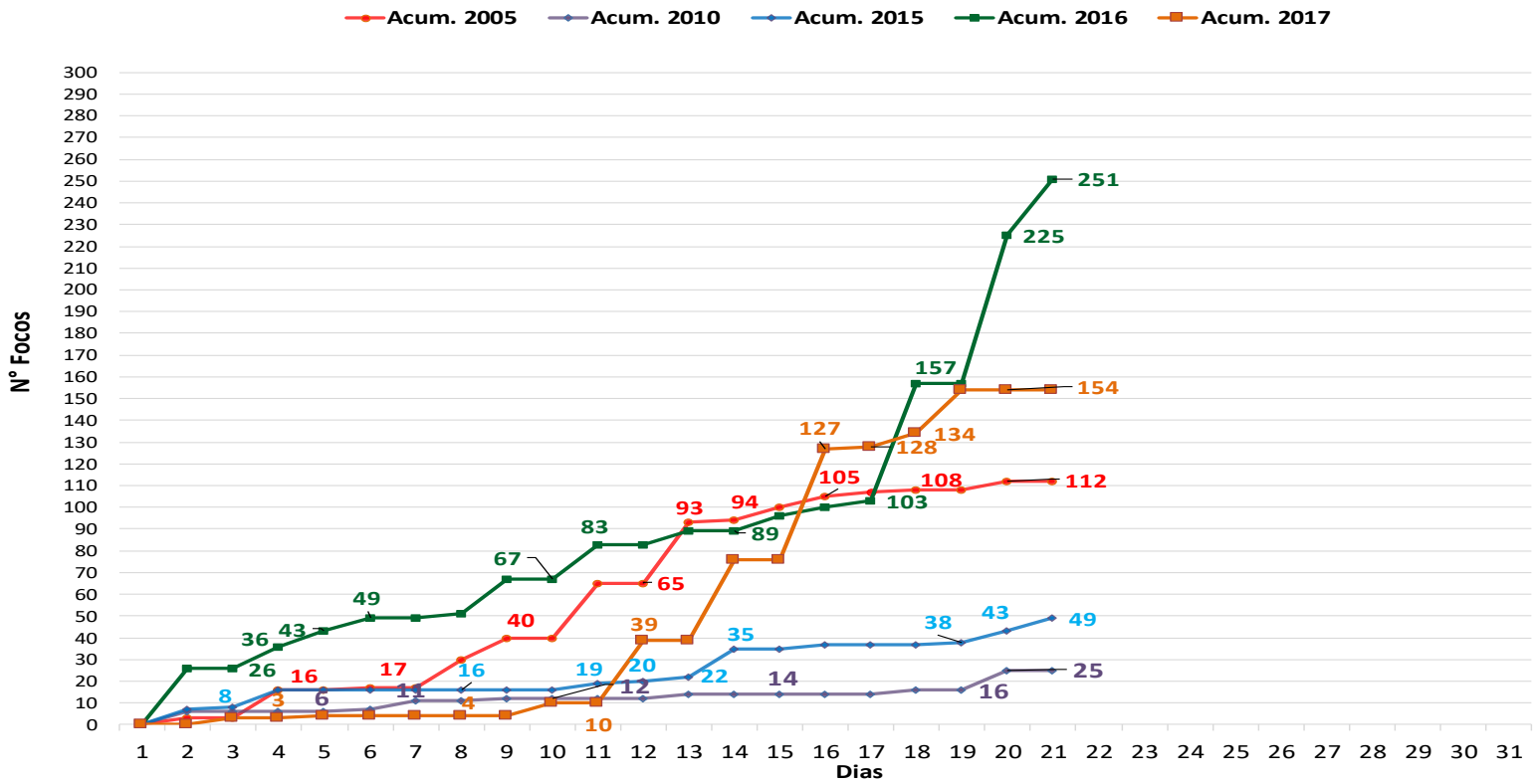

No período de **01.07.2017 a 21.07.2017** o acumulado é de 154 focos de calor. Observamos que no ano de 2017, o registro de focos de calor é inferior quando comparado ao ano de 2016 e superior aos anos de 2005, 2010 e 2015 conforme o gráfico acima. O município de Rio Branco lidera com 17 focos de calor conforme a gráfico ao lado. Observamos que o acumulado anual é de **211 focos**.

FONTE: PROARCO/INPE(2017) * satélite de referência

Unidade de Situação
Monitorameto de Eventos Hidrometeorológicos

CEGDRA
Comissão Estadual de Gestão de Riscos Ambientais

FUNTAC: Rua das Acácias, Nº 279 - Distrito Industrial
69.920-175 | Rio Branco | AC
cegdra@gmail.com | 68 3213-3156

BOLETIM Focos de Calor

QUEIMADAS E INCÊNDIOS

Elaboração: Governo do Estado do Acre
Data: 21/07/2017

SEM REGISTRO DE FOCOS

Focos de Queima

No período do dia **20.07.2017** 11:40h a **21.07.2017** 11:40h (horário de Brasília/DF) Não houve registro de focos de calor no estado do Acre, segundo satélite de referência.

Risco de Fogo

O mapa abaixo indica risco de fogo de **MÉDIO** e **ALTO** em boa parte do estado do Acre, **MÍNIMO** e **BAIXO** em pontos isolados. A região do Tarauacá/Envira, Purus, Alto e Baixo Acre apresentam pontos de **ALTO** e **CRÍTICO** risco de fogo. Neste sentido a orientação é evitar o uso do fogo, sob pena de ocorrência de incêndios descontrolados.

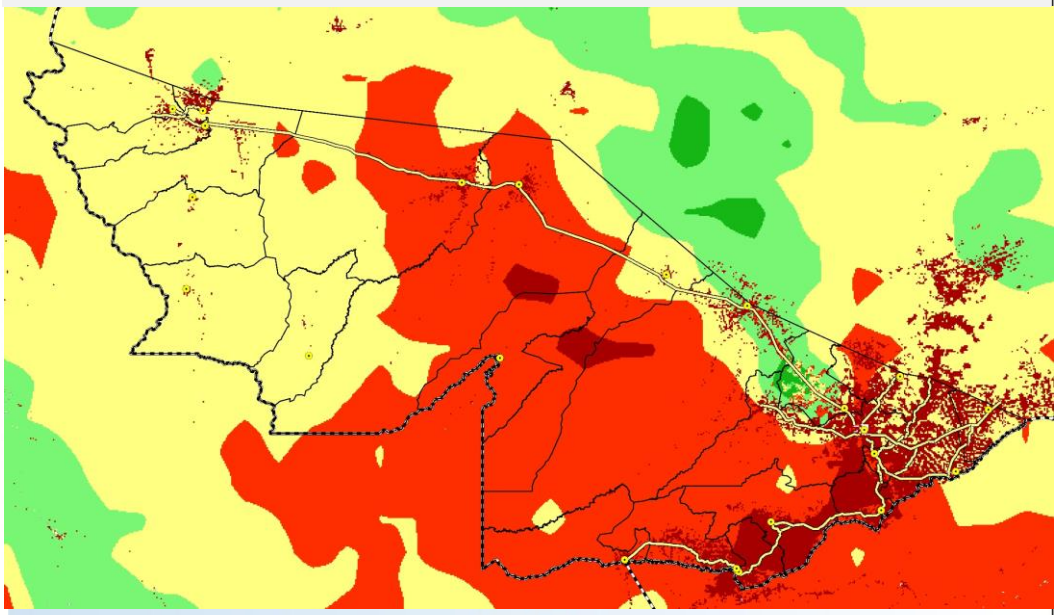

LEGENDA
Mínimo | Baixo | Médio | Alto | Crítico | Indeterminado

FONTE: PROARCO/INPE(2017)

FUNTAC: Rua das Acácias, Nº 279 - Distrito Industrial
69.920-175 | Rio Branco | AC
cegdra@gmail.com | **68 3213-3156**