BOLETIM Meteorológico

PREVISÃO DO TEMPO

Elaboração: Governo do Estado do Acre
Data: 07/07/2017

PREVISÕES REGIONAIS (Fonte: CPTEC)

CIDADE	Temp. (°C) MAX/MIN	UR (%)	Vento (km) VEL.	Vento (km) DIR.	CONDIÇÃO DO TEMPO
Rio Branco	33/21	80	3	SSE	Possibilidade de pancadas de chuva - variação de nuvens com chance pequena de pancadas de chuva localizadas que poderão ser fortes e vir acompanhadas de trovoadas a qualquer hora do dia.
Brasileia	33/18	81	3	SSE	Possibilidade de pancadas de chuva - variação de nuvens com chance pequena de pancadas de chuva localizadas que poderão ser fortes e vir acompanhadas de trovoadas a qualquer hora do dia.
Sena Madureira	32/21	81	3	S	Possibilidade de pancadas de chuva - variação de nuvens com chance pequena de pancadas de chuva localizadas que poderão ser fortes e vir acompanhadas de trovoadas a qualquer hora do dia.
Tarauacá	33/21	79	3	ONO	Possibilidade de pancadas de chuva - variação de nuvens com chance pequena de pancadas de chuva localizadas que poderão ser fortes e vir acompanhadas de trovoadas a qualquer hora do dia.
Cruzeiro do Sul	32/22	86	3	O	Possibilidade de pancadas de chuva - variação de nuvens com chance pequena de pancadas de chuva localizadas que poderão ser fortes e vir acompanhadas de trovoadas a qualquer hora do dia.

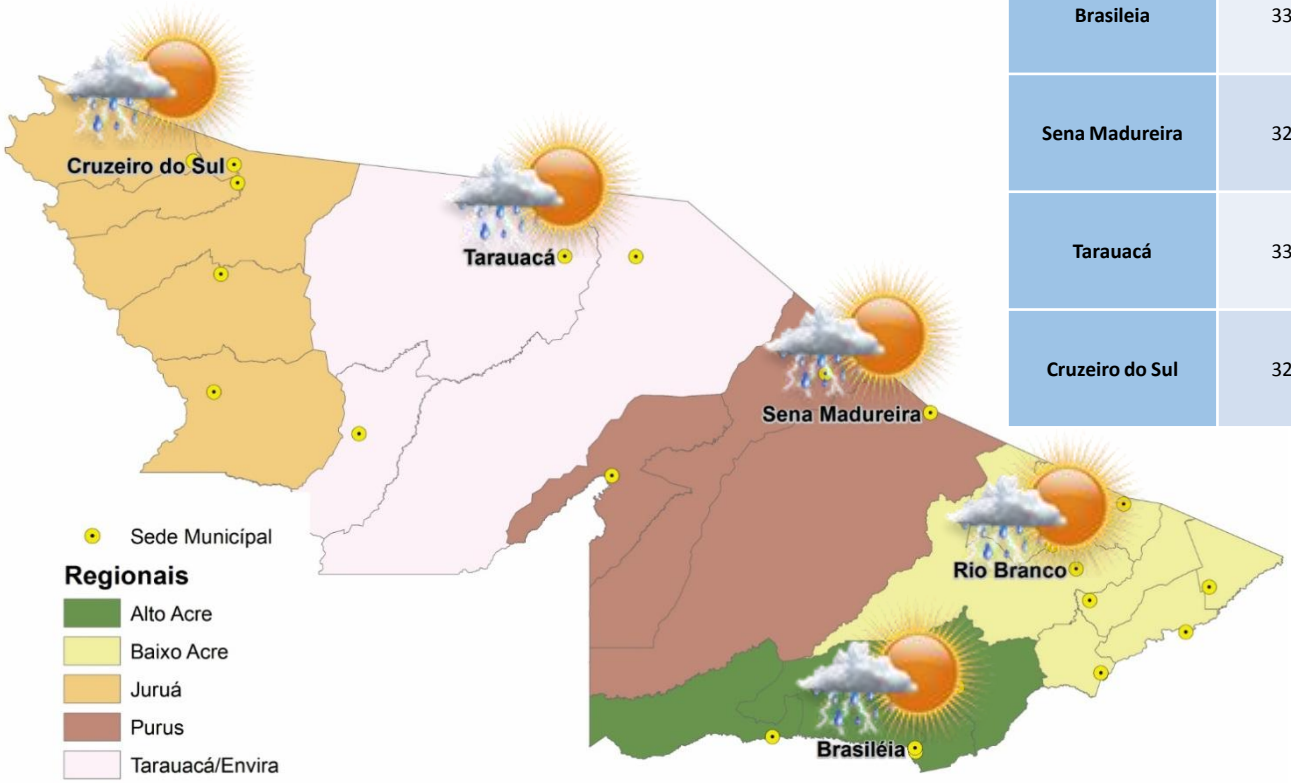

A Divisão de Meteorologia do Sistema de Proteção da Amazônia informa que, uma forte massa de ar seco predomina sobre o Acre nesta sexta-feira. A previsão é de mais um dia de sol forte e calor em todo o Estado. O tempo será de céu variando de claro a parcialmente nublado, com possibilidade de chuva em áreas isoladas à tarde apenas no Oeste acreano. Na capital e nas demais regiões do Estado não há previsão de chuva. As condições meteorológicas estão ficando favoráveis para baixa umidade do ar em todo o Estado, podendo nos próximos dias, principalmente no período da tarde, alcançar níveis de atenção, segundo os critérios da Organização Mundial de Saúde.

Unidade de Situação
Monitorameto de Eventos Hidrometeorológicos

CEGDRA
Comissão Estadual de Gestão de Riscos Ambientais

FUNTAC: Rua das Acácias, Nº 279 - Distrito Industrial
69.920-175 | Rio Branco | AC
cegdra@gmail.com | 68 3213-3156

BOLETIM Hidrométrico

NÍVEL DOS RIOS

Elaboração: Governo do Estado do Acre
Data: 07/07/2017

Fonte: ANA
Dados das 07:00h - Brasília

Descendo Subindo

SL - Sem Leitura

Na leitura de hoje (07/07/2017) os rios monitorados registram redução de nível, exceto Rio Iaco em Sena Madureira – 1,56 m, Rio Tarauacá em Tarauacá – 3,90 m e Rio Purus em Manoel Urbano – 5,96 m. No cotagrama, o Rio Acre em Rio Branco apresenta redução, o nível registrado é de 2,60 m (linha azul), mostrando–se acima da mínima histórica – 1,88 m (linha verde).

Rio – Localização	Cota de Alerta | Cota de Inundação	Leitura do Dia Anterior/ Atual	
Rio Acre - Assis Brasil	11,30 | 12,50	2,81|2,81	
Rio Acre – Brasileia	9,80 | 11,40	1,46|1,42	↓
Rio Acre – Xapuri	12,50 | 13,40	2,22|2,16	↓
Rio Acre – Rio Branco	13,50 | 14,00	2,70|2,60	↓
Rio Rola – Rio Branco	14,50 | 15,00	2,07|2,05	↓
Rio Iaco – Sena Madureira	14,00|15,20	1,19|1,56	↑
Rio Tarauacá - Tarauacá	8,50|9,50	3,89|3,90	↑
Rio Juruá – Cruzeiro do Sul	11,80| 13,00	5,01|4,91	↓
Rio Envira – Feijó	13,50| 14,00	5,36|5,26	↓
Rio Purus – Manoel Urbano	13,50 | 14,00	5,53|5,96	↑

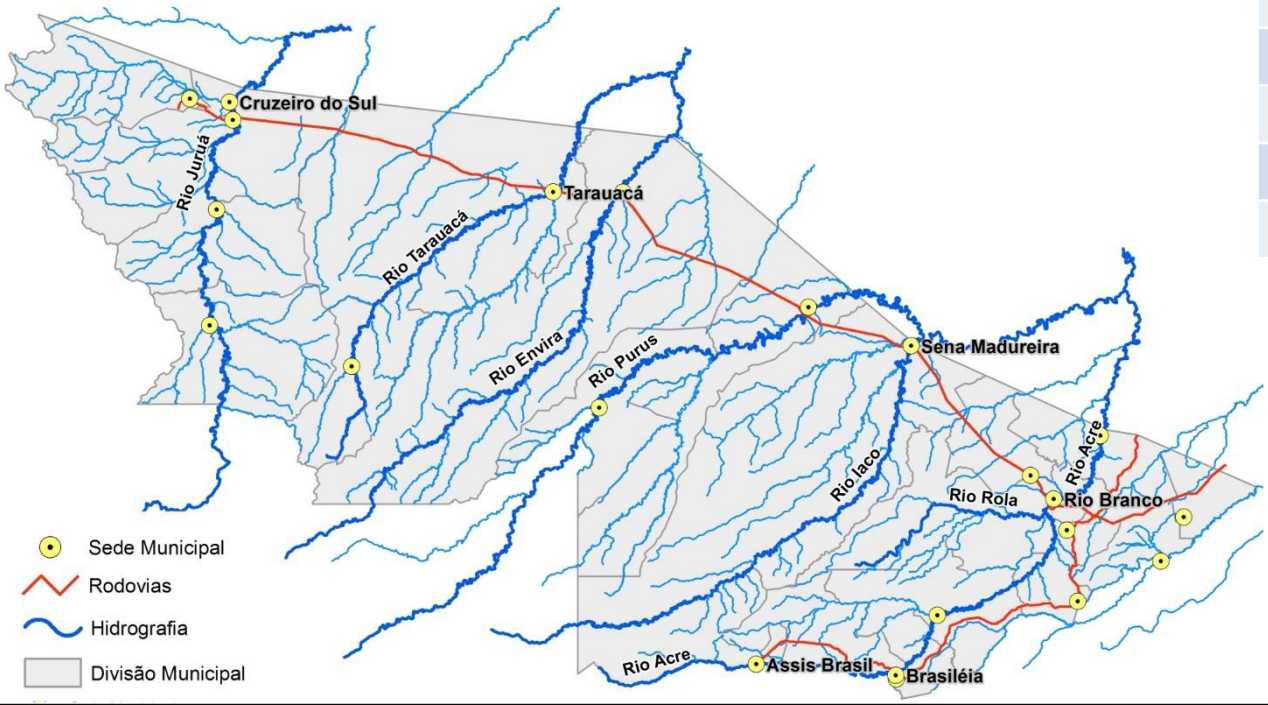

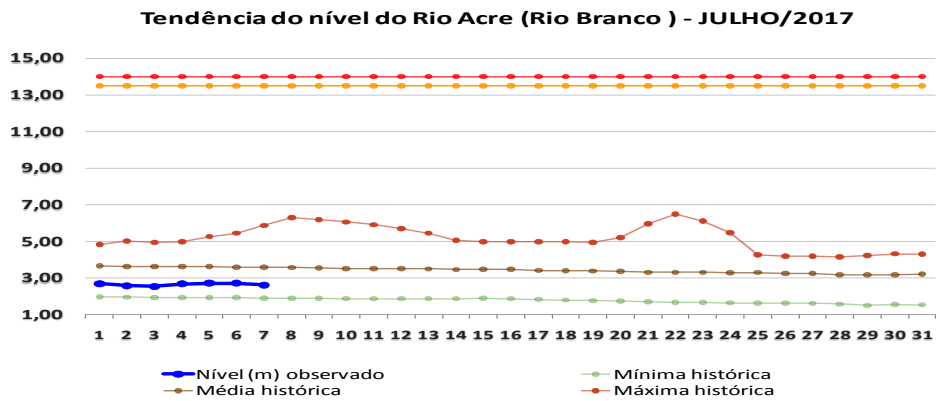

Unidade de Situação
Monitorameto de Eventos Hidrometeorológicos

CEGDRA
Comissão Estadual de Gestão de Riscos Ambientais

FUNTAC: Rua das Acácias, Nº 279 - Distrito Industrial
69.920-175 | Rio Branco | AC
cegdra@gmail.com | 68 3213-3156

BOLETIM Pluviométrico

CHUVA

Elaboração: Governo do Estado do Acre

Data: 07/07/2017

FONTE: CEPDEC/ ANA/CPRM

No período de 01 a 07/07/2017 o maior registro de precipitação acumulada foi na região de Ponte de Tarauacá – 10,6 mm e Cruzeiro do Sul – 2,4 mm, conforme pontos de monitoramento listados na Figura 1. A Figura 2 indica maior registro de precipitação na região de Santa Rosa (Colônia Chambuiaco – 7,0 mm e Seringal Mucuripe (Tarauacá) – 4,2 mm.

Figura 2. Acumulado de precipitação para Estado do Acre mês de Julho de 2017

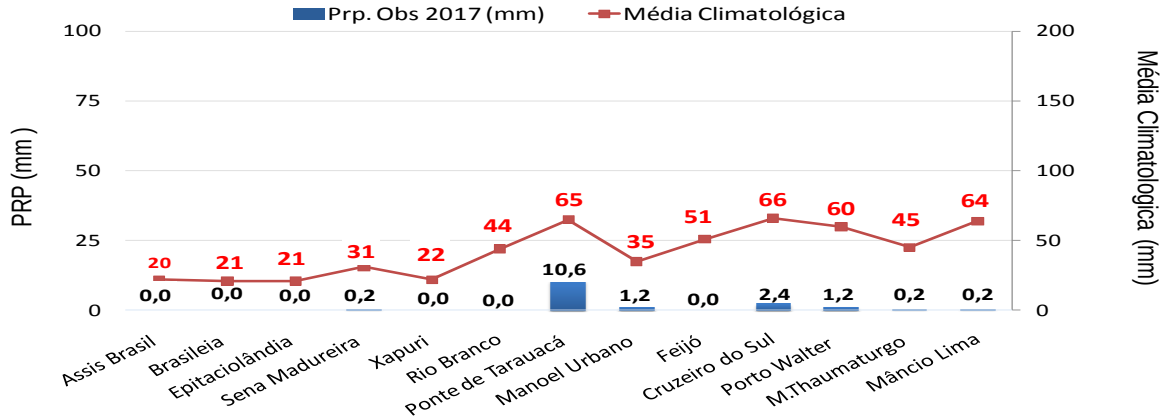

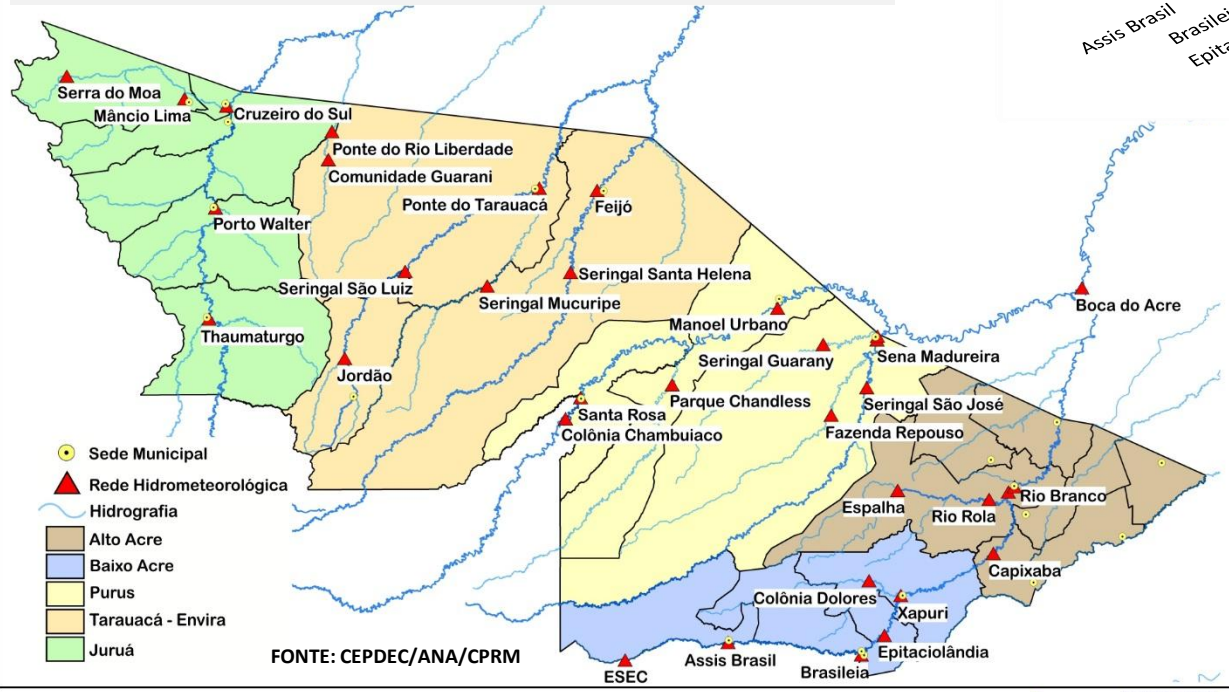

Figura 1. Acumulado de precipitação para Estado do Acre mês de Julho de 2017

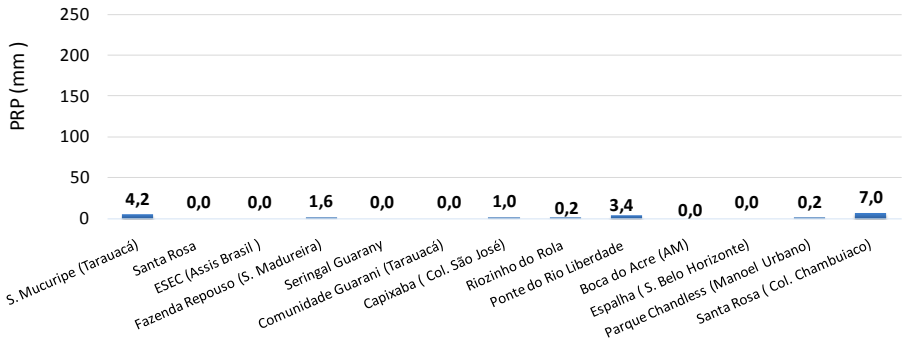

BOLETIM Focos de Calor

QUEIMADAS E INCÊNDIOS

Elaboração: Governo do Estado do Acre
Data: 07/07/2017

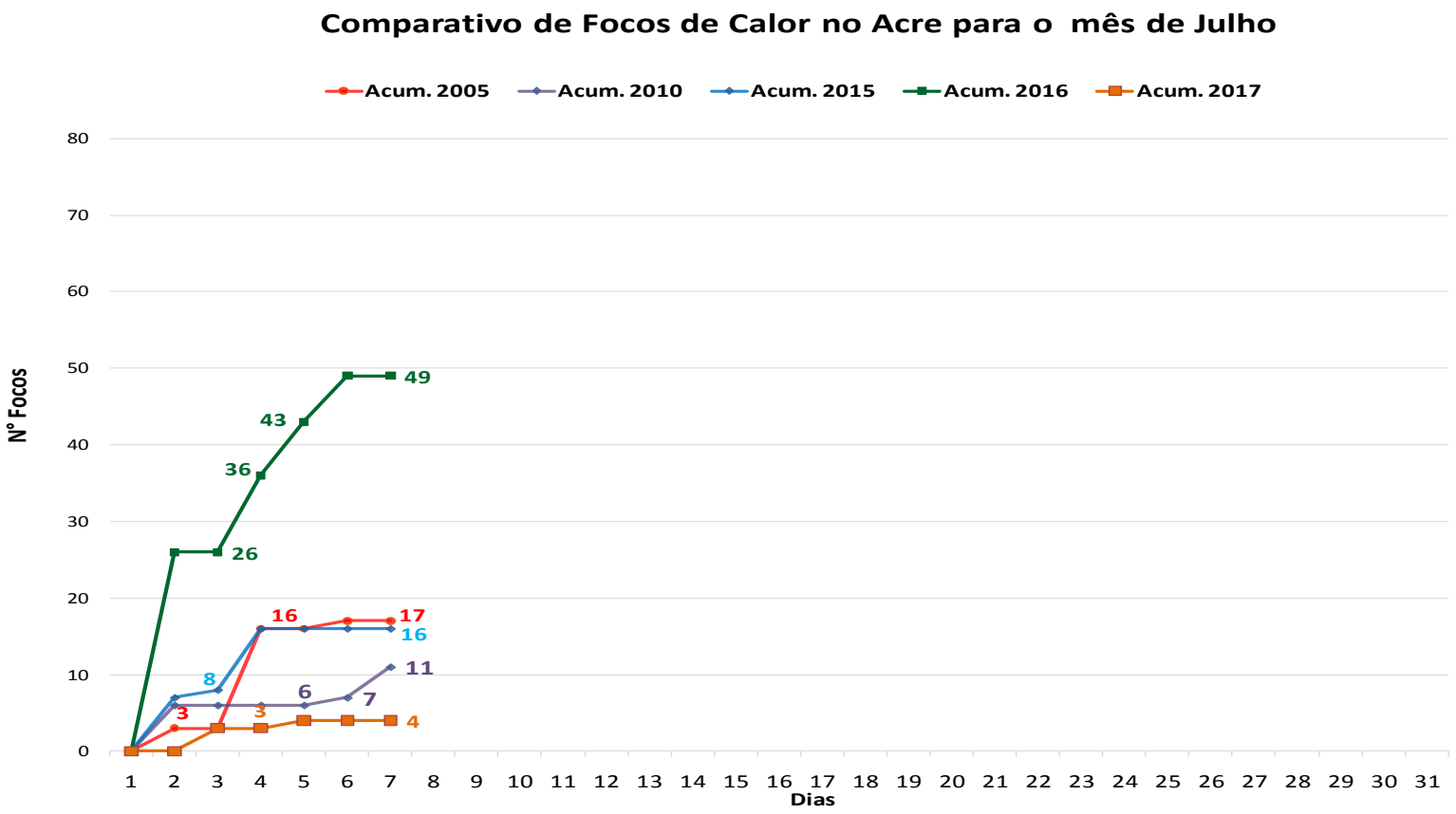

MUNICÍPIOS	Nº FOCOS DE CALOR
Marechal Thaumaturgo	1
Porto Walter	1
Rodrigues Alves	1
Brasileia	1

No período de **01.07.2017 a 07.07.2017** o acumulado é de 4 focos de calor. Observamos que no ano de 2017, o registro de focos de calor é inferior quando comparado aos anos de 2005, 2010, 2015 e 2016 conforme o gráfico acima.

FONTE: PROARCO/INPE(2017) * satélite de referência

FUNTAC: Rua das Acácias, Nº 279 - Distrito Industrial
69.920-175 | Rio Branco | AC
cegdra@gmail.com | 68 3213-3156

BOLETIM Focos de Calor

QUEIMADAS E INCÊNDIOS

Elaboração: Governo do Estado do Acre
Data: 07/07/2017

SEM REGISTRO DE FOCOS

Focos de Queima

No período do dia **06.07.2017** 11:40h a **07.07.2017** 11:40h (horário de Brasília/DF) não houve registro de foco de calor no estado do Acre, segundo satélite de referência.

FONTE: PROARCO/INPE(2017)

Risco de Fogo

O mapa abaixo indica risco de fogo de **BAIXO**, **MÉDIO** e **ALTO** em boa parte do estado do Acre. A região do Purus, Alto e Baixo Acre apresentam pontos de **MÉDIO** , **ALTO** e **CRÍTICO** risco de fogo.

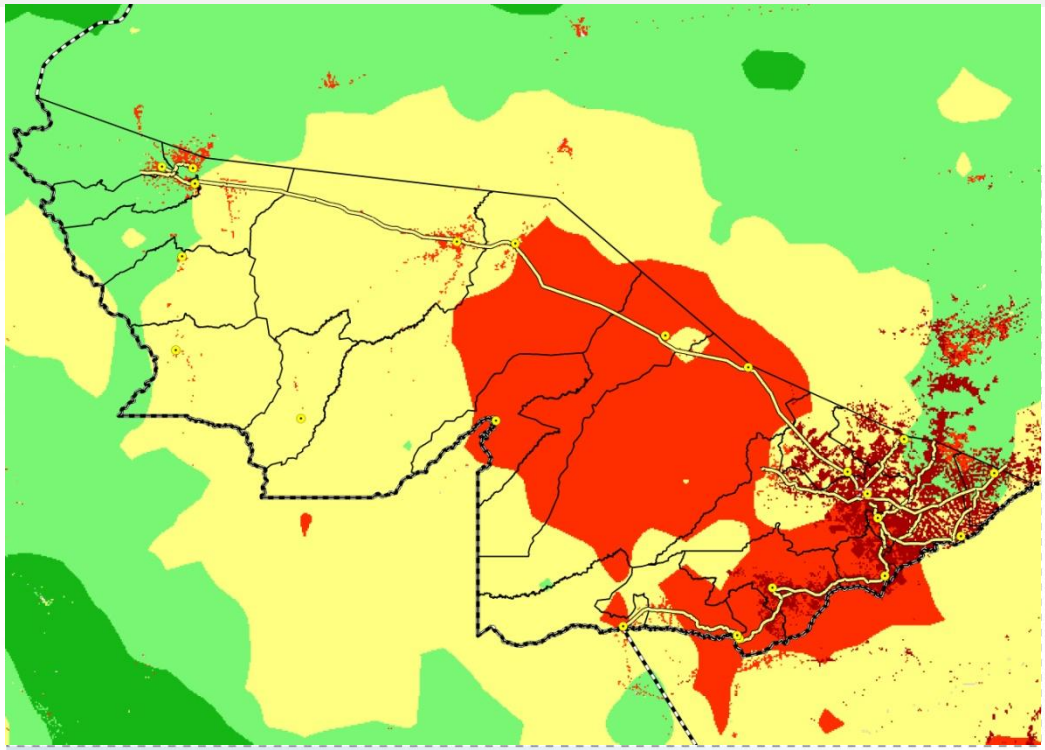

LEGENDA
Mínimo | Baixo | Médio | Alto | Crítico | Indeterminado

Unidade de Situação
Monitorameto de Eventos Hidrometeorológicos

CEGDRA
Comissão Estadual de Gestão de Riscos Ambientais

FUNTAC: Rua das Acácias, Nº 279 - Distrito Industrial
69.920-175 | Rio Branco | AC
cegdra@gmail.com | **68 3213-3156**