BOLETIM Meteorológico

PREVISÃO DO TEMPO

Elaboração: Governo do Estado do Acre
Data: 28/07/2017

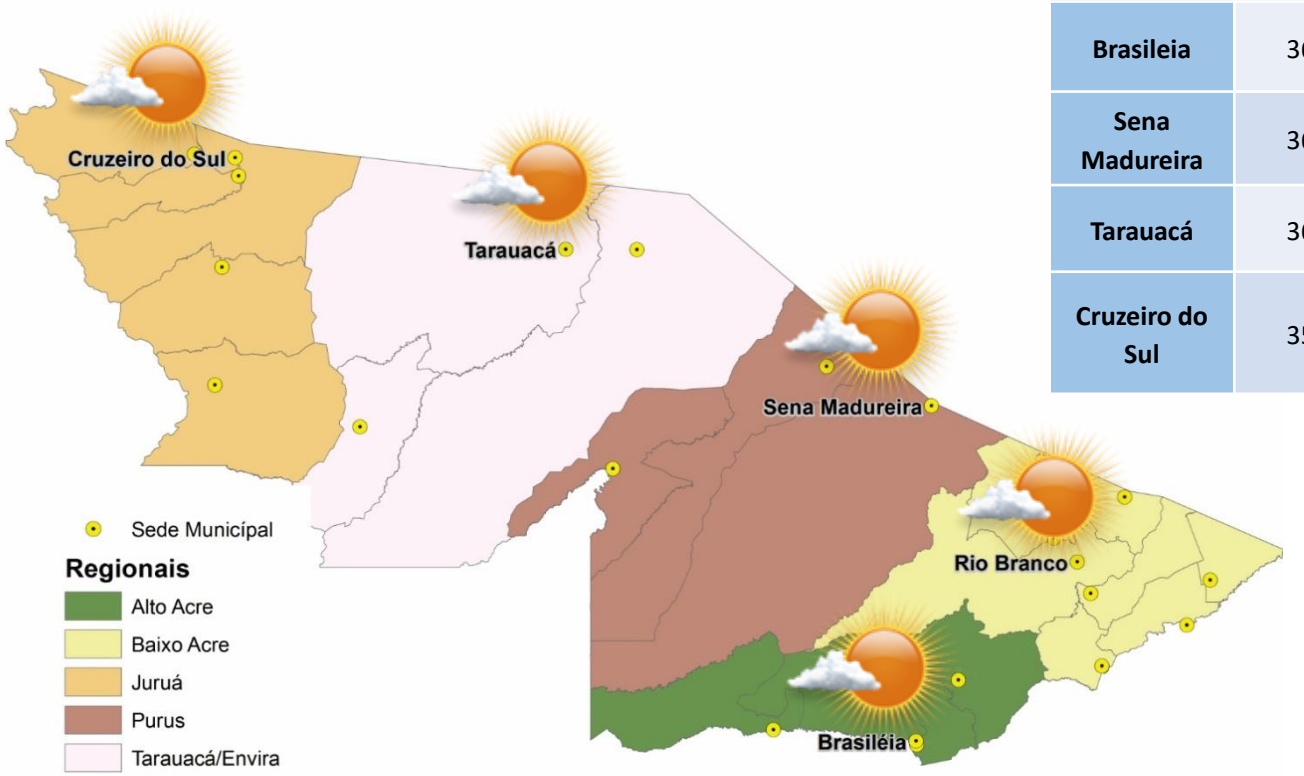

PREVISÕES REGIONAIS (Fonte: CPTEC)

	Temp. (°C)	UR (%)	Vento (km)		CONDIÇÃO DO TEMPO
CIDADE	MAX/MIN		VEL.	DIR.	
Rio Branco	37/18	73	4	S	Predomínio de sol - sol na maior parte do período.
Brasileia	36/18	86	3	S	Predomínio de sol - sol na maior parte do período.
Sena Madureira	36/18	74	4	S	Predomínio de sol - sol na maior parte do período.
Tarauacá	36/19	67	3	SSO	Predomínio de sol - sol na maior parte do período.
Cruzeiro do Sul	35/22	80	3	SE	Predomínio de sol - sol na maior parte do período.

A Divisão de Meteorologia do Sistema de Proteção da Amazônia informa que a sexta-feira será de muito sol e poucas nuvens em todo Estado. Não há previsão de chuvas inclusive na capital Rio Branco. A umidade relativa do ar continua baixa com valores próximos aos 25%, ainda em estado de alerta.

Unidade de Situação
Monitorameto de Eventos Hidrometeorológicos

CEGDRA
Comissão Estadual de Gestão de Riscos Ambientais

FUNTAC: Rua das Acácias, Nº 279 - Distrito Industrial
69.920-175 | Rio Branco | AC
cegdra@gmail.com | 68 3213-3156

AVISO Meteorológico

AVISOS METEOROLÓGICOS VIGENTES PARA ESTADO DO ACRE

Elaboração: Governo do Estado do Acre

Data: 28/07/2017

Aviso Meteorológico (28 a 30/07)

Nas áreas em destaque, indica Baixa Umidade com grau de severidade: **Perigo Potencial**. Segundo o INMET (Instituto Nacional de Meteorologia) informa um leve risco à saúde, pela baixa umidade relativa do ar variando entre 30% e 20%.

Instruções: Contate a Defesa Civil (telefone: 199)

(Fonte: INMET)

Área de Ocorrência do Aviso Meteorológico 28 a 30/07/2017

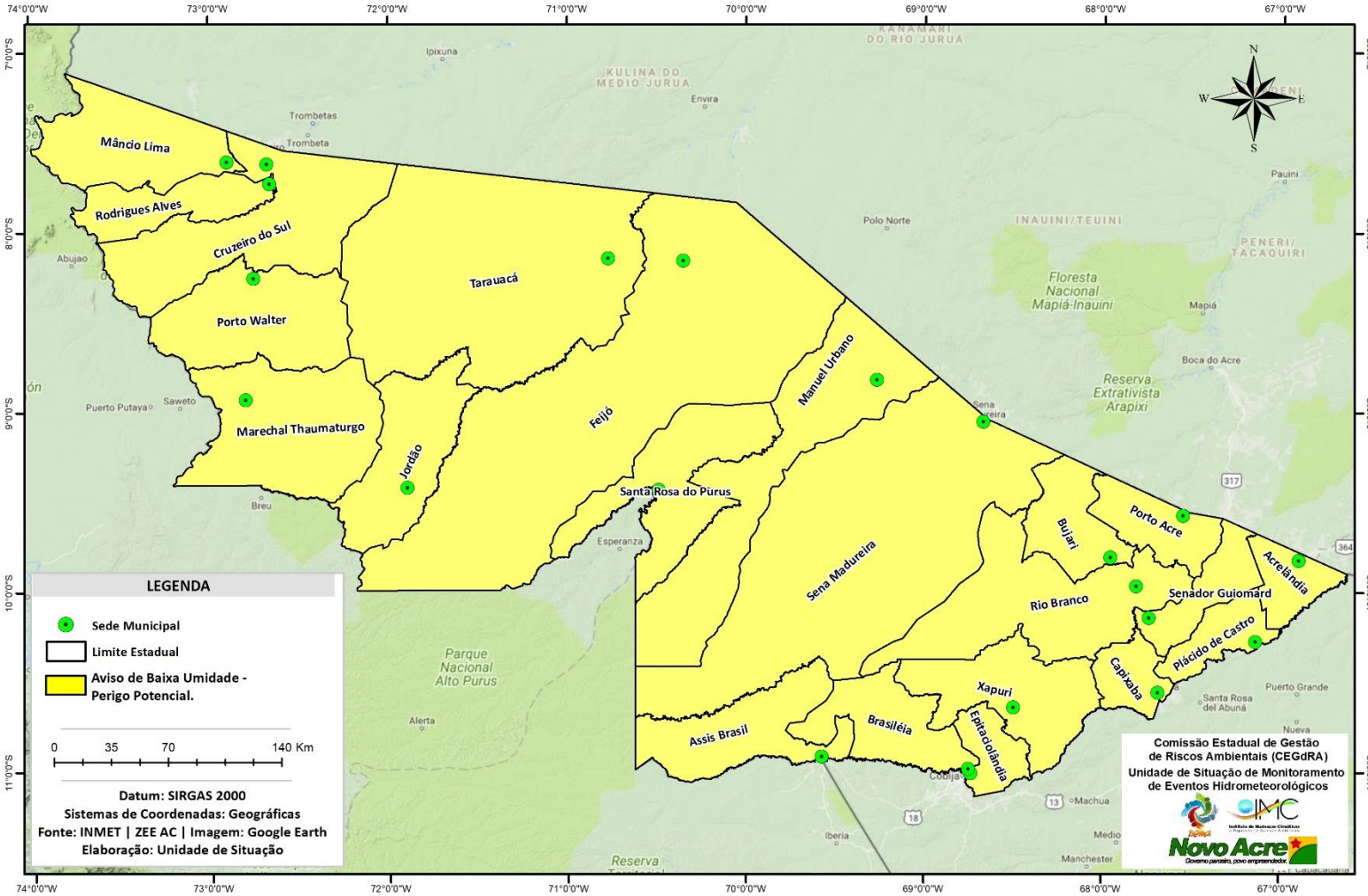

Unidade de Situação
Monitorameto de Eventos Hidrometeorológicos

CEGDRA
Comissão Estadual de Gestão de Riscos Ambientais

FUNTAC: Rua das Acácias, Nº 279 - Distrito Industrial
69.920-175 | Rio Branco | AC
cegdra@gmail.com | 68 3213-3156

BOLETIM Hidrométrico

NÍVEL DOS RIOS

Elaboração: Governo do Estado do Acre
Data: 28/07/2017

Fonte: ANA
CEPDEC*
Dados das 07:00h - Brasília

Descendo Subindo

SL - Sem Leitura

Na leitura de hoje (28/07/2017) os rios monitorados registram redução de nível. O Rio Tarauacá em Tarauacá apresenta estabilidade. No cotagrama o Rio Acre em Rio Branco apresenta redução, o nível registrado é de 1,88 m (linha azul), mostrando–se acima da mínima histórica – 1,56 m (linha verde).

Rio – Localização	Cota de Alerta | Cota de Estiagem	Leitura do Dia Anterior/ Atual	
Rio Acre - Assis Brasil	3,50 | 4,00	2,75|2,74	↓
Rio Acre – Brasileia	3,50 | 4,00	1,23|1,22	↓
Rio Acre – Xapuri	2,00 | 2,20	1,90|1,89	↓
Rio Acre – Rio Branco	2,69 | 3,00	1,89*|1,88*	↓
Rio Rola – Rio Branco	3,00 | 3,50	1,56|1,55	↓
Rio Iaco – Sena Madureira	2,00|2,20	0,81|0,79	↓
Rio Tarauacá - Tarauacá	2,00|2,20	3,64|3,64	
Rio Juruá – Cruzeiro do Sul	2,00| 2,30	4,00|3,94	↓
Rio Envira – Feijó	2,00| 2,50	4,75|4,73	↓
Rio Purus – Manoel Urbano	2,00 | 2,50	4,75| SL	↑

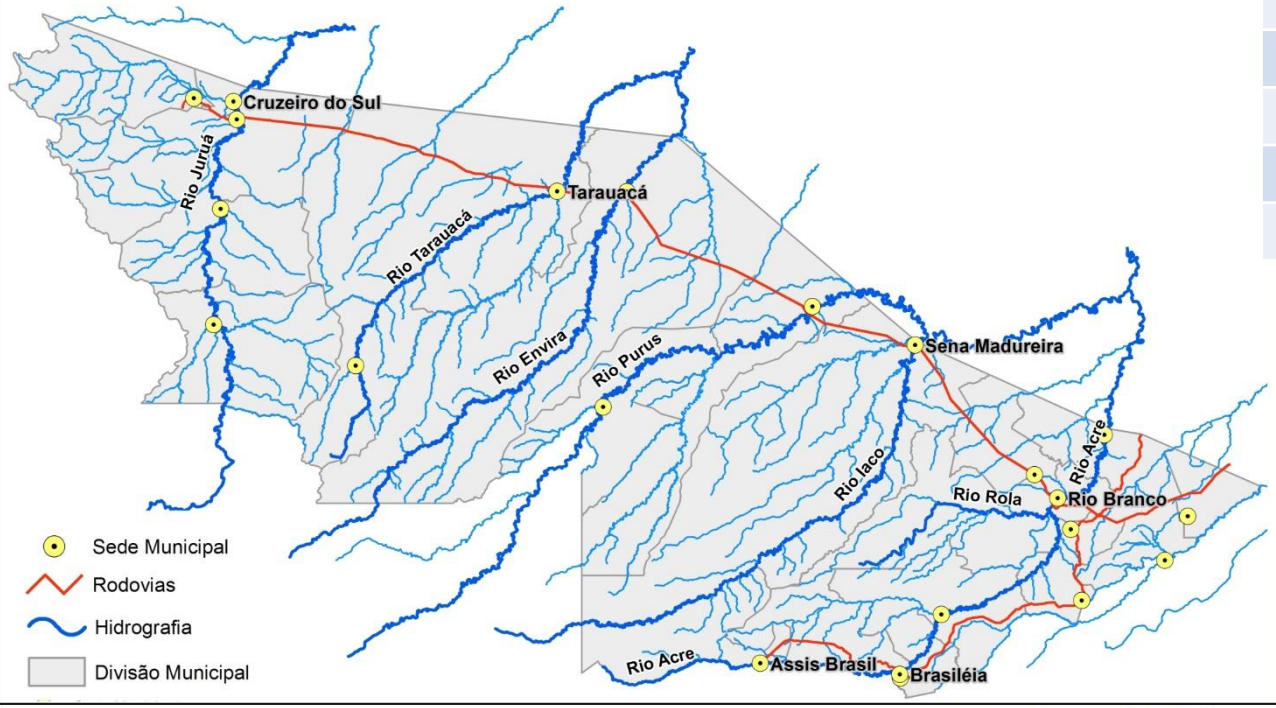

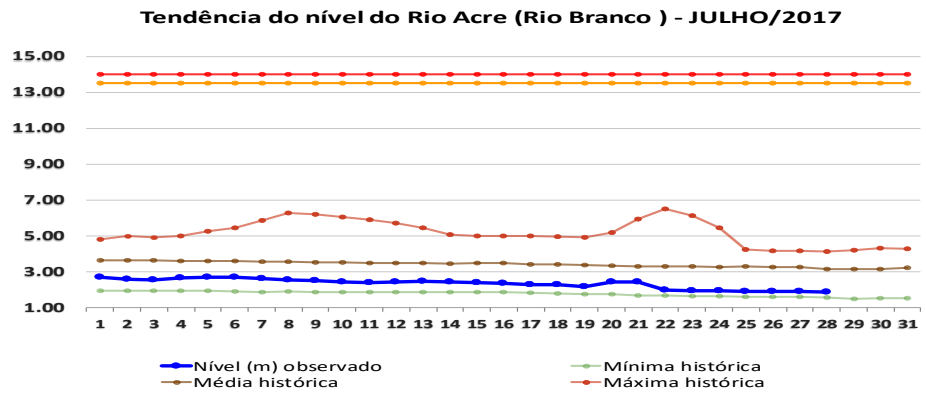

Unidade de Situação
Monitorameto de Eventos Hidrometeorológicos

CEGDRA
Comissão Estadual de Gestão de Riscos Ambientais

FUNTAC: Rua das Acácias, Nº 279 - Distrito Industrial
69.920-175 | Rio Branco | AC
cegdra@gmail.com | 68 3213-3156

BOLETIM Pluviométrico

CHUVA

Elaboração: Governo do Estado do Acre

Data: 28/07/2017

FONTE: CEPDEC/ ANA/CPRM

No período de 01 a 28/07/2017 o maior registro de precipitação acumulada foi na região Ponte do Rio Liberdade – 49,8 mm e Santa Rosa (Col. Chambuiaco) – 13,4 mm, conforme pontos de monitoramento listados na Figura 1. A Figura 2 indica maior registro de precipitação na região de Mâncio Lima – 31,0 mm, Rio Branco – 25,4 mm e Ponte de Tarauacá – 24,4 mm.

Figura 1. Acumulado de precipitação para Estado do Acre mês de Julho de 2017

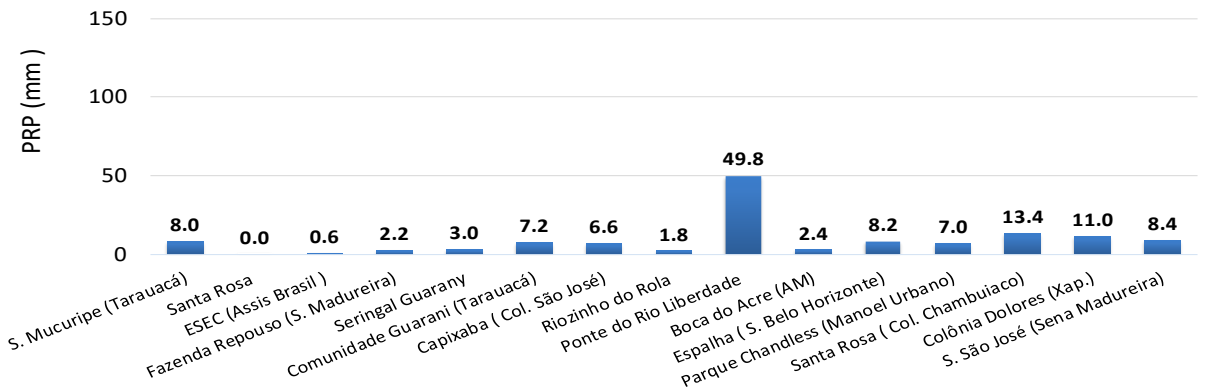

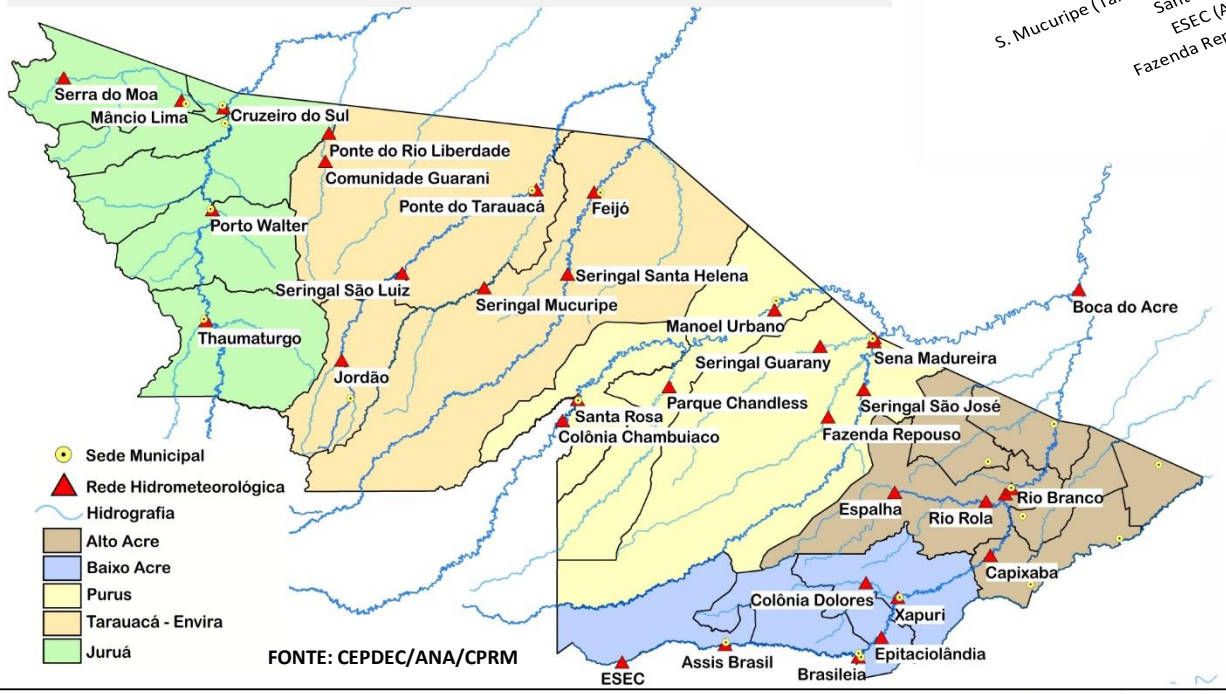

Figura 2. Acumulado de precipitação para Estado do Acre mês de Julho de 2017

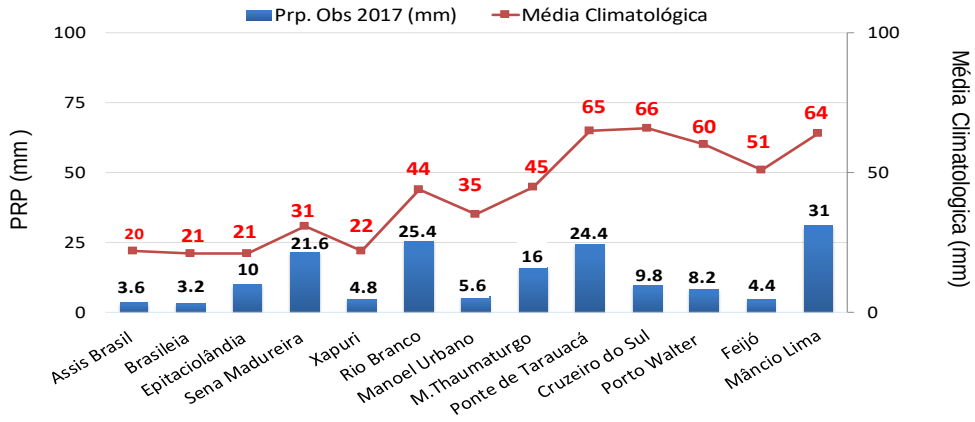

FUNTAC: Rua das Acácias, Nº 279 - Distrito Industrial
69.920-175 | Rio Branco | AC
cegdra@gmail.com | 68 3213-3156

BOLETIM Focos de Calor

QUEIMADAS E INCÊNDIOS

Elaboração: Governo do Estado do Acre

Data: 28/07/2017

Acumulado Mês de Julho

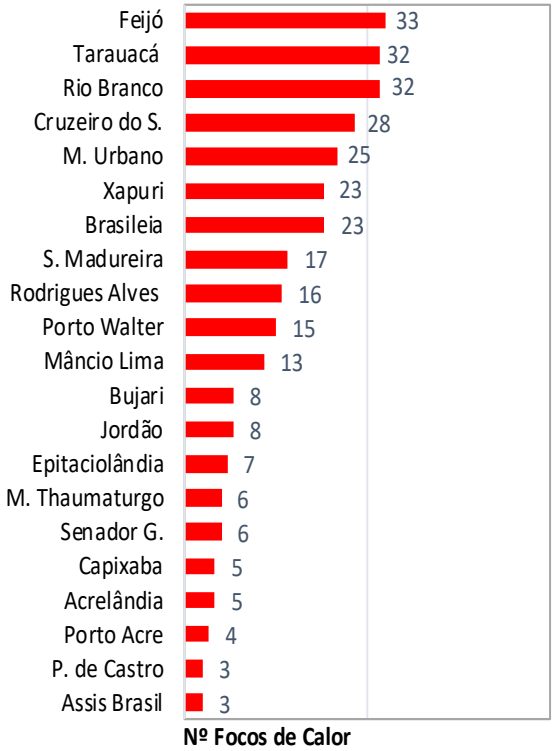

Comparativo de Focos de Calor no Acre para o mês de Julho

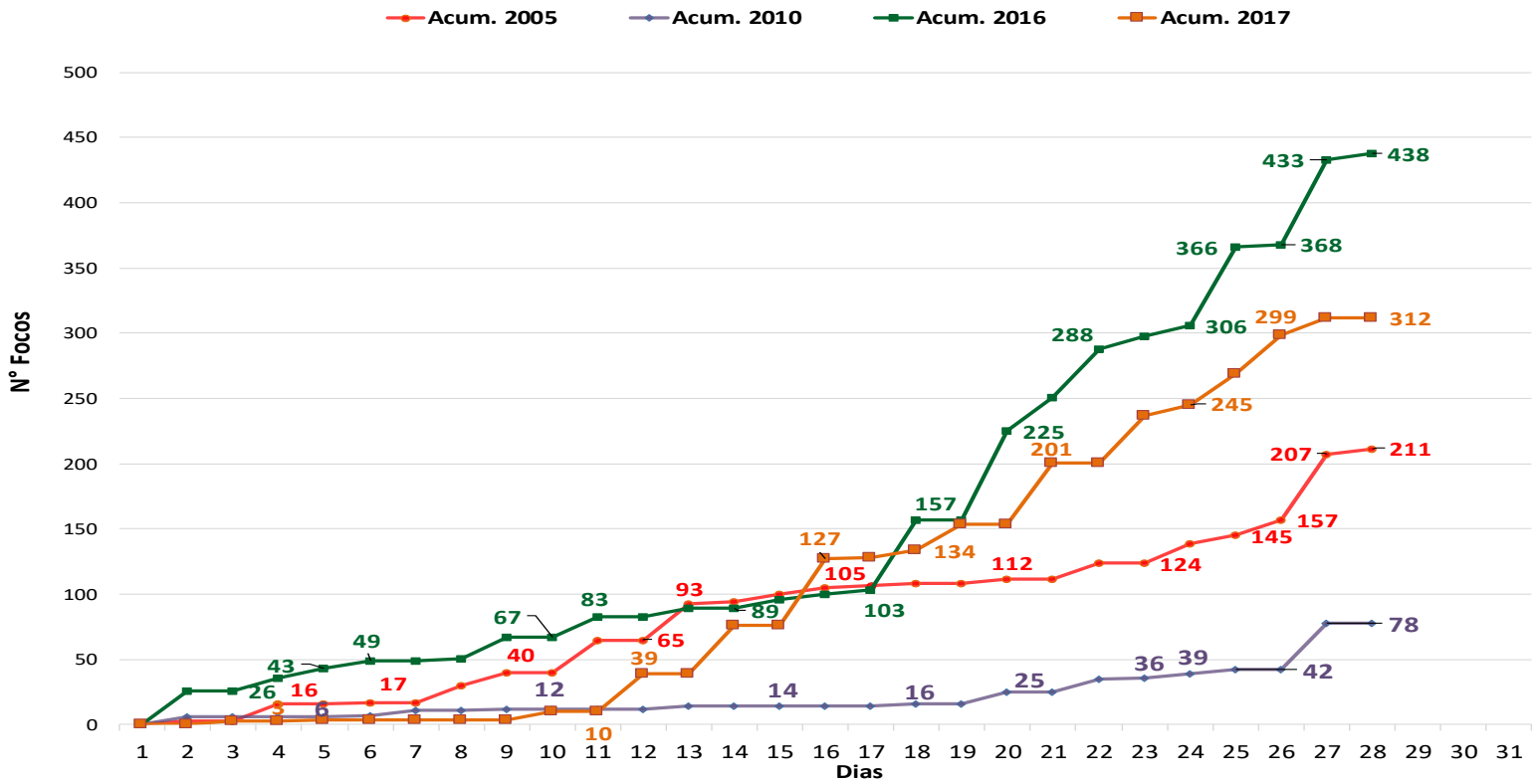

No período de **01.07.2017 a 28.07.2017** o acumulado é de 312 focos de calor. Observamos que no ano de 2017, o registro de focos de calor é inferior quando comparado ao ano de 2016 e superior aos anos de 2005 e 2010 conforme o gráfico acima. O município de Feijó lidera com 33 focos de calor de acordo com o gráfico ao lado. Observamos que o acumulado anual é de **369 focos**.

FONTE: PROARCO/INPE(2017) * satélite de referência

Unidade de Situação
Monitorameto de Eventos Hidrometeorológicos

CEGDRA
Comissão Estadual de Gestão de Riscos Ambientais

FUNTAC: Rua das Acácias, Nº 279 - Distrito Industrial
69.920-175 | Rio Branco | AC
cegdra@gmail.com | 68 3213-3156

BOLETIM Focos de Calor

QUEIMADAS E INCÊNDIOS

Elaboração: Governo do Estado do Acre
Data: 28/07/2017

MUNICÍPIO	Nº FOCOS DE CALOR
Rio Branco	10
Senador Guiomard	2
Tarauacá	1

Focos de Queima

No período do dia **27.07.2017** 11:40h a **28.07.2017** 11:40h (horário de Brasília/DF) houve registro de 13 focos de calor no estado do Acre, segundo satélite de referência.

Risco de Fogo

O mapa abaixo indica risco de fogo de **ALTO** e **CRÍTICO** em boa parte do estado do Acre. Os municípios de Mâncio Lima e Rodrigues Alves indicam risco **MÉDIO** em pontos isolados. Neste sentido a orientação é evitar o uso do fogo, sob pena de ocorrência de incêndios descontrolados.

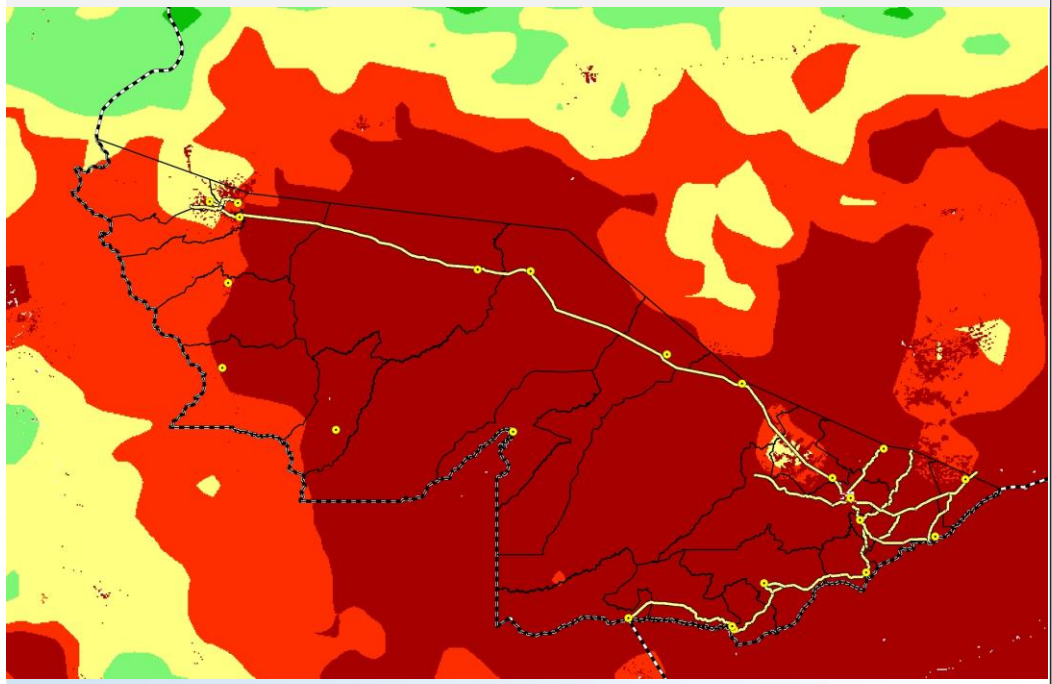

LEGENDA
Mínimo | Baixo | Médio | Alto | Crítico | Indeterminado

FONTE: PROARCO/INPE(2017)

FUNTAC: Rua das Acácias, Nº 279 - Distrito Industrial
69.920-175 | Rio Branco | AC
cegdra@gmail.com | 68 3213-3156