BOLETIM Meteorológico

PREVISÃO DO TEMPO

Elaboração: Governo do Estado do Acre
Data: 25/07/2017

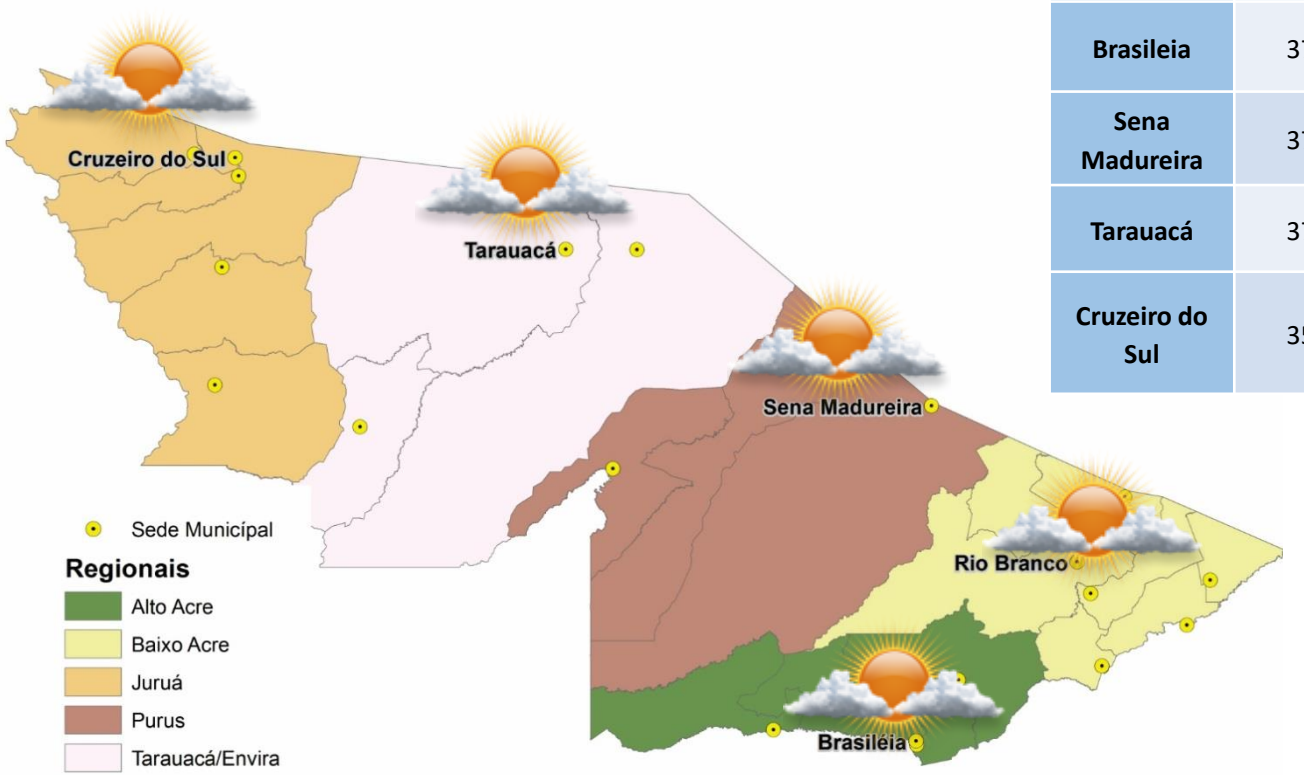

PREVISÕES REGIONAIS (Fonte: CPTEC)

	Temp. (°C)	UR (%)	Vento (km)		CONDIÇÃO DO TEMPO
CIDADE	MAX/MIN		VEL.	DIR.	
Rio Branco	38/22	84	3	SSE	Parcialmente nublado - sol entre poucas nuvens.
Brasileia	37/21	79	3	SSE	Parcialmente nublado - sol entre poucas nuvens.
Sena Madureira	37/21	85	3	S	Parcialmente nublado - sol entre poucas nuvens.
Tarauacá	37/21	77	3	SSO	Parcialmente nublado - sol entre poucas nuvens.
Cruzeiro do Sul	35/21	79	3	E	Parcialmente nublado - sol entre poucas nuvens.

A Divisão de Meteorologia do Sistema de Proteção da Amazônia informa que a terça-feira será de muito calor e baixa umidade em todo Estado, a massa de ar quente ainda está predominando sobre a atmosfera do Sul da Amazônia, fazendo com que os dias sejam de muito sol e tempo abafado. Não há previsão de chuvas em todo o Estado inclusive na Capital Rio Branco. A umidade segue em estado de alerta com valores próximos que 25%.

Unidade de Situação
Monitorameto de Eventos Hidrometeorológicos

CEGDRA
Comissão Estadual de Gestão de Riscos Ambientais

FUNTAC: Rua das Acácias, Nº 279 - Distrito Industrial
69.920-175 | Rio Branco | AC
cegdra@gmail.com | 68 3213-3156

BOLETIM Hidrométrico

NÍVEL DOS RIOS

Elaboração: Governo do Estado do Acre
Data: 25/07/2017

Fonte: ANA
CEPDEC*
Dados das 07:00h - Brasília

Descendo Subindo

SL - Sem Leitura

Na leitura de hoje (25/07/2017) os rios monitorados registram redução de nível, exceto Rio Acre em Xapuri – 1,91 m e Rio Rola em Rio Branco – 1,57 m e Rio Purus em Manoel Urbano – 4,91 m . O Rio Acre em Assis Brasil e em Brasileia apresentam estabilidade. No cotagrama o nível registrado é de 1,91 m (linha azul), mostrando–se acima da mínima histórica – 1,61 m (linha verde).

Rio – Localização	Cota de Alerta | Cota de Estiagem	Leitura do Dia Anterior/ Atual	
Rio Acre - Assis Brasil	3,50 | 4,00	2,75|2,75	
Rio Acre – Brasileia	3,50 | 4,00	1,25|1,25	
Rio Acre – Xapuri	2,00 | 2,20	1,90|1,91	↑
Rio Acre – Rio Branco	2,69 | 3,00	1,93*|1,91*	↓
Rio Rola – Rio Branco	3,00 | 3,50	1,56|1,57	↑
Rio Iaco – Sena Madureira	2,00|2,20	0,86|0,85	↓
Rio Tarauacá - Tarauacá	2,00|2,20	3,64|3,63	↓
Rio Juruá – Cruzeiro do Sul	2,00| 2,30	4,07|4,04	↓
Rio Envira – Feijó	2,00| 2,50	4,81|4,79	↓
Rio Purus – Manoel Urbano	2,00 | 2,50	4,88*|4,91	↑

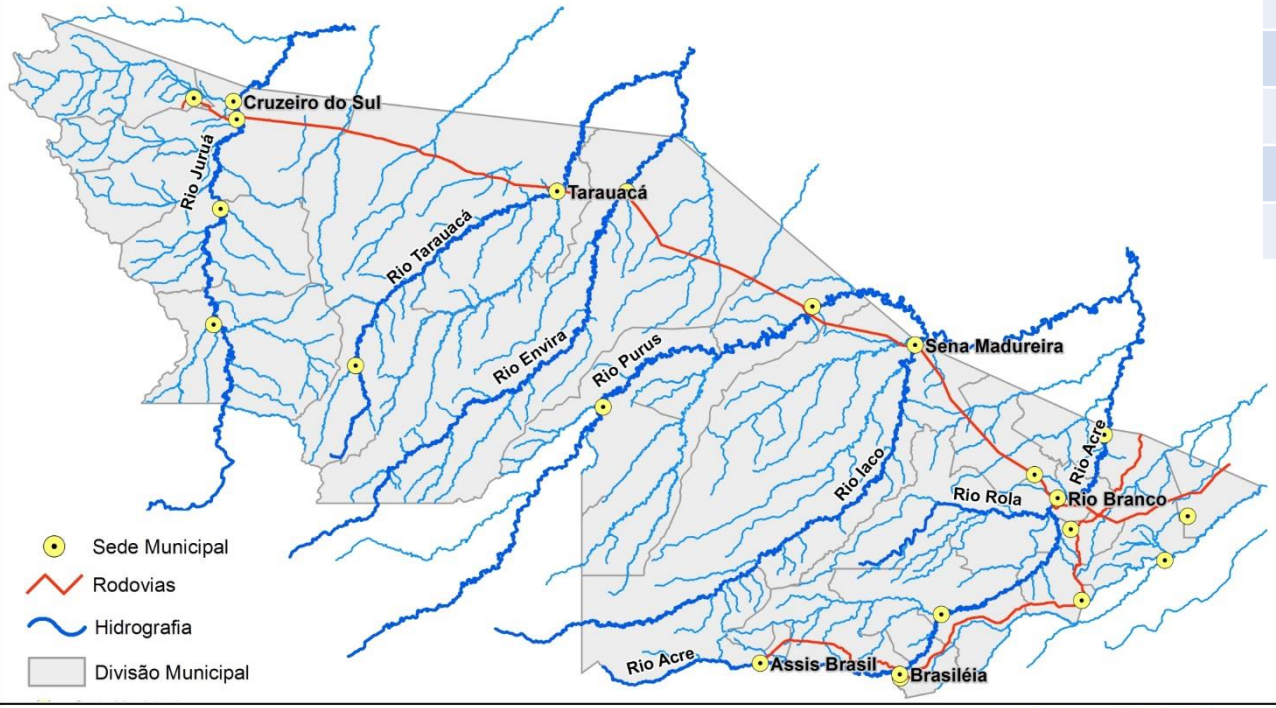

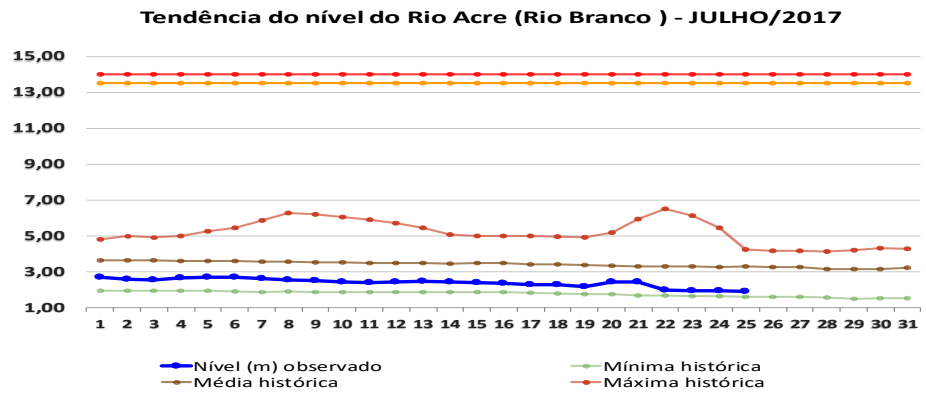

Unidade de Situação
Monitorameto de Eventos Hidrometeorológicos

CEGDRA
Comissão Estadual de Gestão de Riscos Ambientais

FUNTAC: Rua das Acácias, Nº 279 - Distrito Industrial
69.920-175 | Rio Branco | AC
cegdra@gmail.com | 68 3213-3156

BOLETIM Pluviométrico

CHUVA

Elaboração: Governo do Estado do Acre

Data: 25/07/2017

FONTE: CEPDEC/ ANA/CPRM

No período de 01 a 25/07/2017 o maior registro de precipitação acumulada foi na região Ponte do Rio Liberdade – 49,8 mm e Santa Rosa (Col. Chambuiaco) – 13,2 mm, conforme pontos de monitoramento listados na Figura 1. A Figura 2 indica maior registro de precipitação na região de Mâncio Lima – 29,4 mm, Rio Branco – 25,4 mm e Ponte de Tarauacá – 24,4 mm.

Figura 1. Acumulado de precipitação para Estado do Acre mês de Julho de 2017

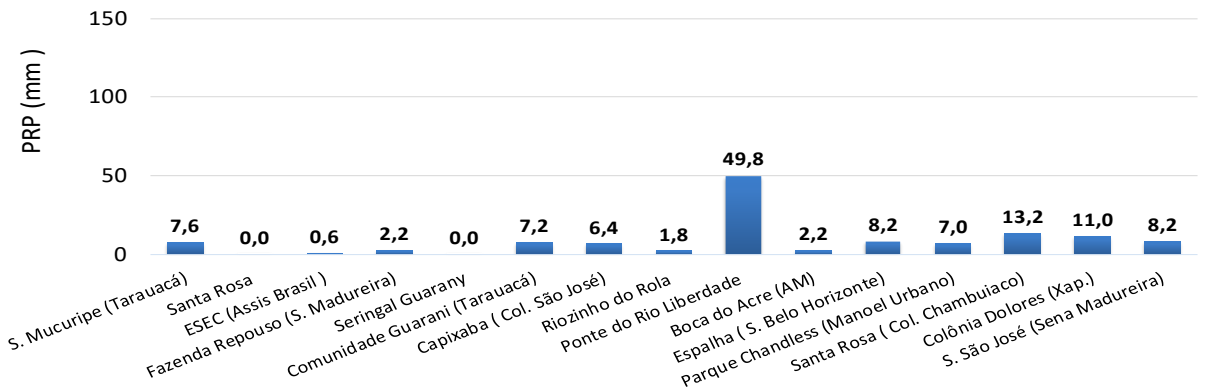

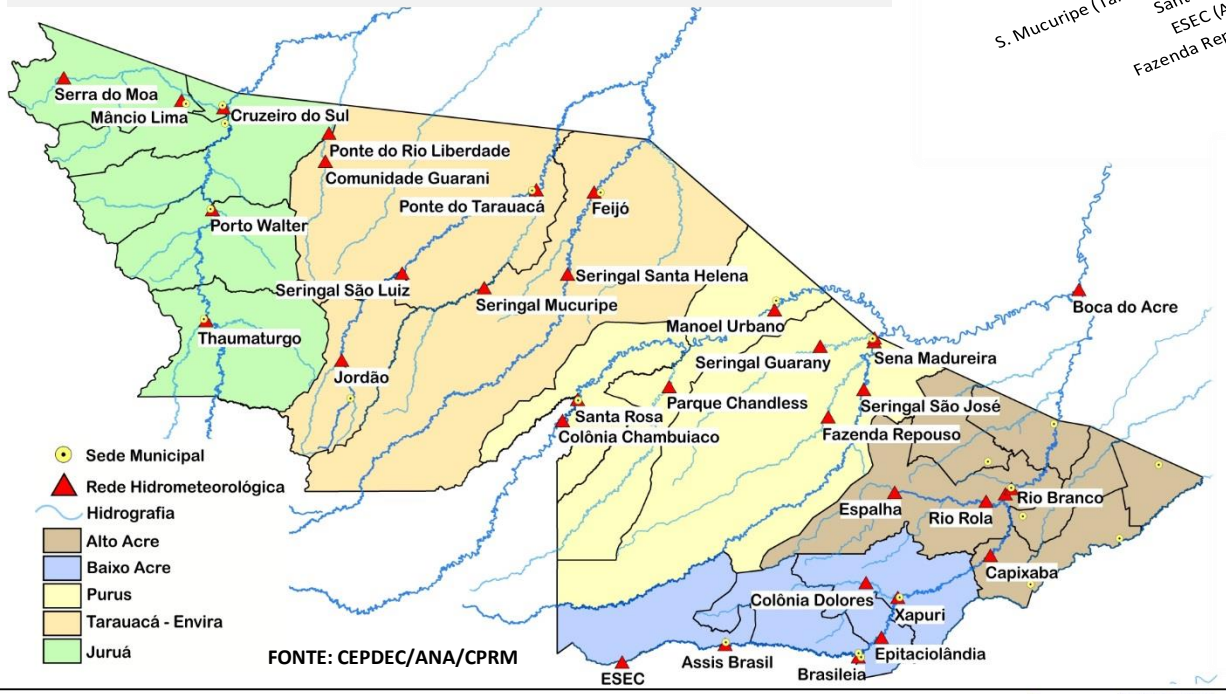

Figura 2. Acumulado de precipitação para Estado do Acre mês de Julho de 2017

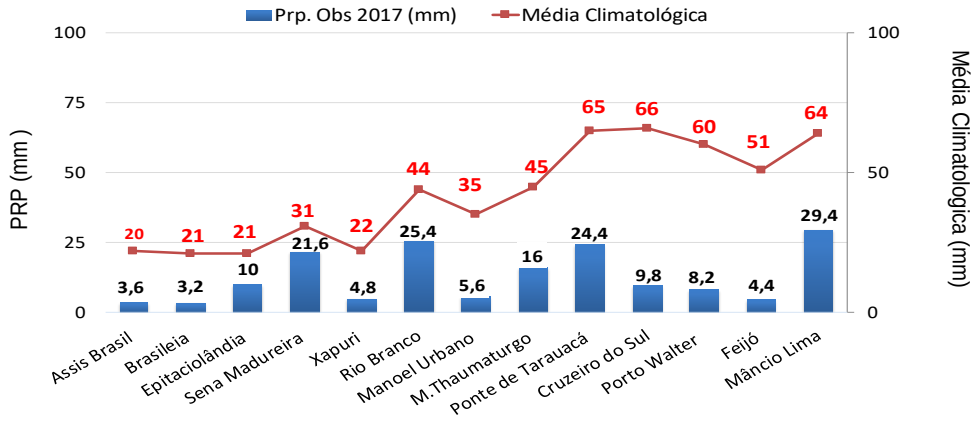

FUNTAC: Rua das Acácias, Nº 279 - Distrito Industrial
69.920-175 | Rio Branco | AC
cegdra@gmail.com | 68 3213-3156

BOLETIM Focos de Calor

QUEIMADAS E INCÊNDIOS

Elaboração: Governo do Estado do Acre

Data: 25/07/2017

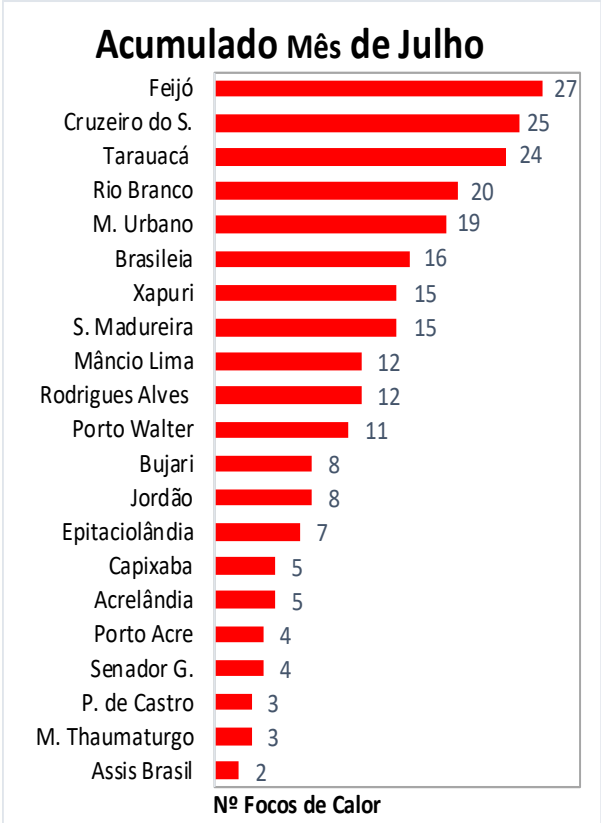

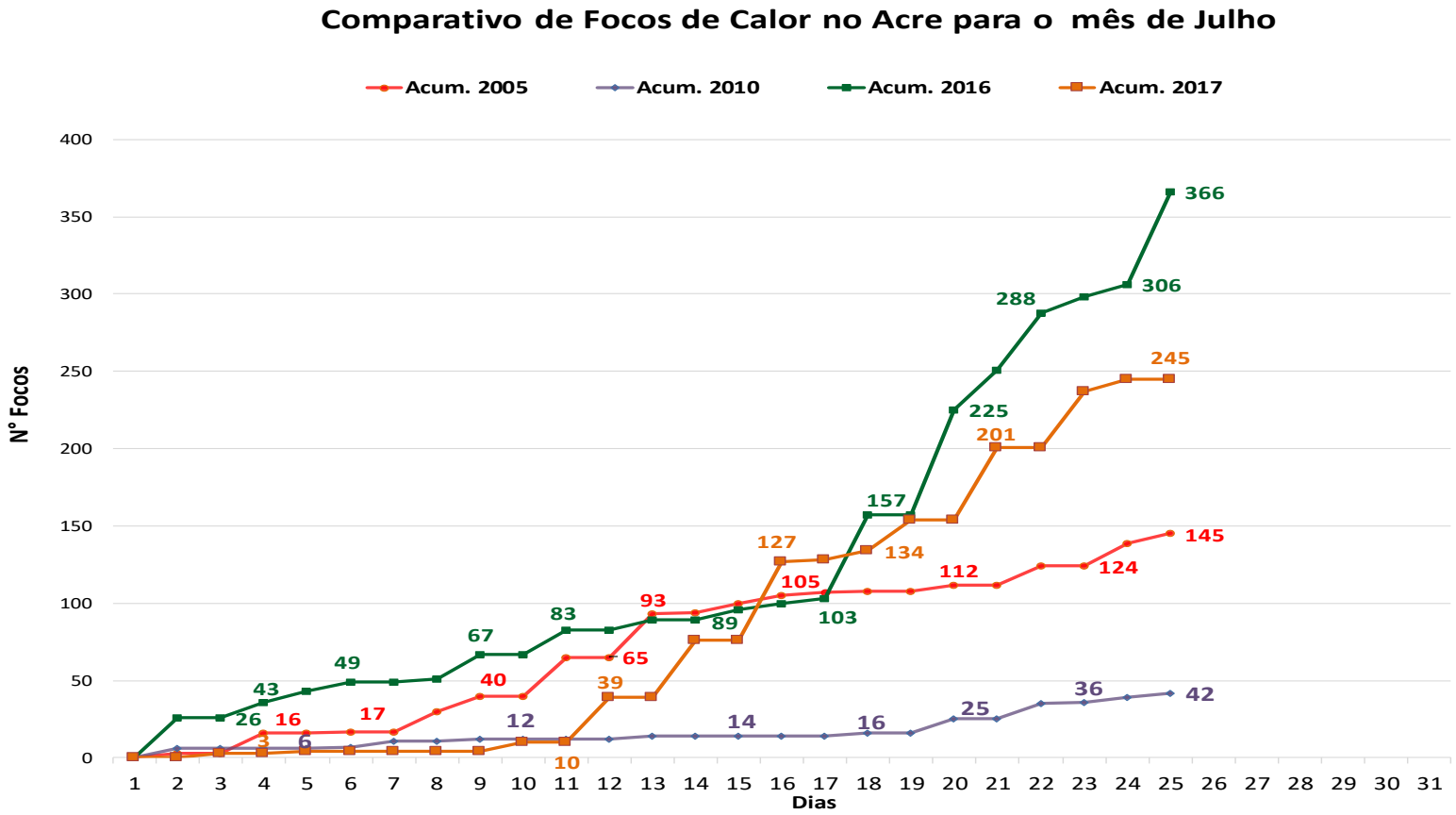

No período de **01.07.2017 a 25.07.2017** o acumulado é de 245 focos de calor. Observamos que no ano de 2017, o registro de focos de calor é inferior quando comparado ao ano de 2016 e superior aos anos de 2005 e 2010 conforme o gráfico acima. O município de Feijó lidera com 27 focos de calor de acordo com o gráfico ao lado. Observamos que o acumulado anual é de **302 focos**.

FONTE: PROARCO/INPE(2017) * satélite de referência

Unidade de Situação
Monitorameto de Eventos Hidrometeorológicos

CEGDRA
Comissão Estadual de Gestão de Riscos Ambientais

FUNTAC: Rua das Acácias, Nº 279 - Distrito Industrial
69.920-175 | Rio Branco | AC
cegdra@gmail.com | 68 3213-3156

BOLETIM Focos de Calor

QUEIMADAS E INCÊNDIOS

Elaboração: Governo do Estado do Acre
Data: 25/07/2017

MUNICÍPIO	Nº FOCOS DE CALOR
Cruzeiro do Sul	3
Jordão	3
Rodrigues Alves	1
M. Thaumaturgo	1

Focos de Queima

No período do dia **24.07.2017** 11:40h a **25.07.2017** 11:40h (horário de Brasília/DF) houve registro de 8 focos de calor no estado do Acre, segundo satélite de referência.

Risco de Fogo

O mapa abaixo indica risco de fogo de **ALTO** e **CRÍTICO** em todo o estado do Acre e risco **MÉDIO** em pontos isolados. Neste sentido a orientação é evitar o uso do fogo, sob pena de ocorrência de incêndios descontrolados.

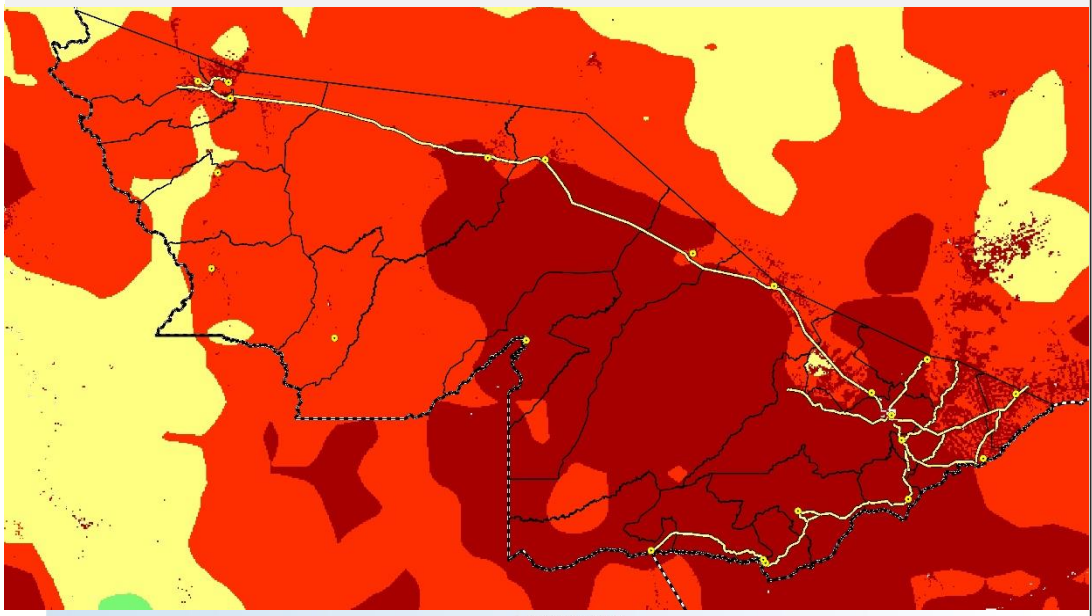

LEGENDA
Mínimo | Baixo | Médio | Alto | Crítico | Indeterminado

FONTE: PROARCO/INPE(2017)

Unidade de Situação
Monitorameto de Eventos Hidrometeorológicos

CEGDRA
Comissão Estadual de Gestão de Riscos Ambientais

FUNTAC: Rua das Acácias, Nº 279 - Distrito Industrial
69.920-175 | Rio Branco | AC
cegdra@gmail.com | **68 3213-3156**