BOLETIM Meteorológico

PREVISÃO DO TEMPO

Elaboração: Governo do Estado do Acre
Data: 19/07/2017

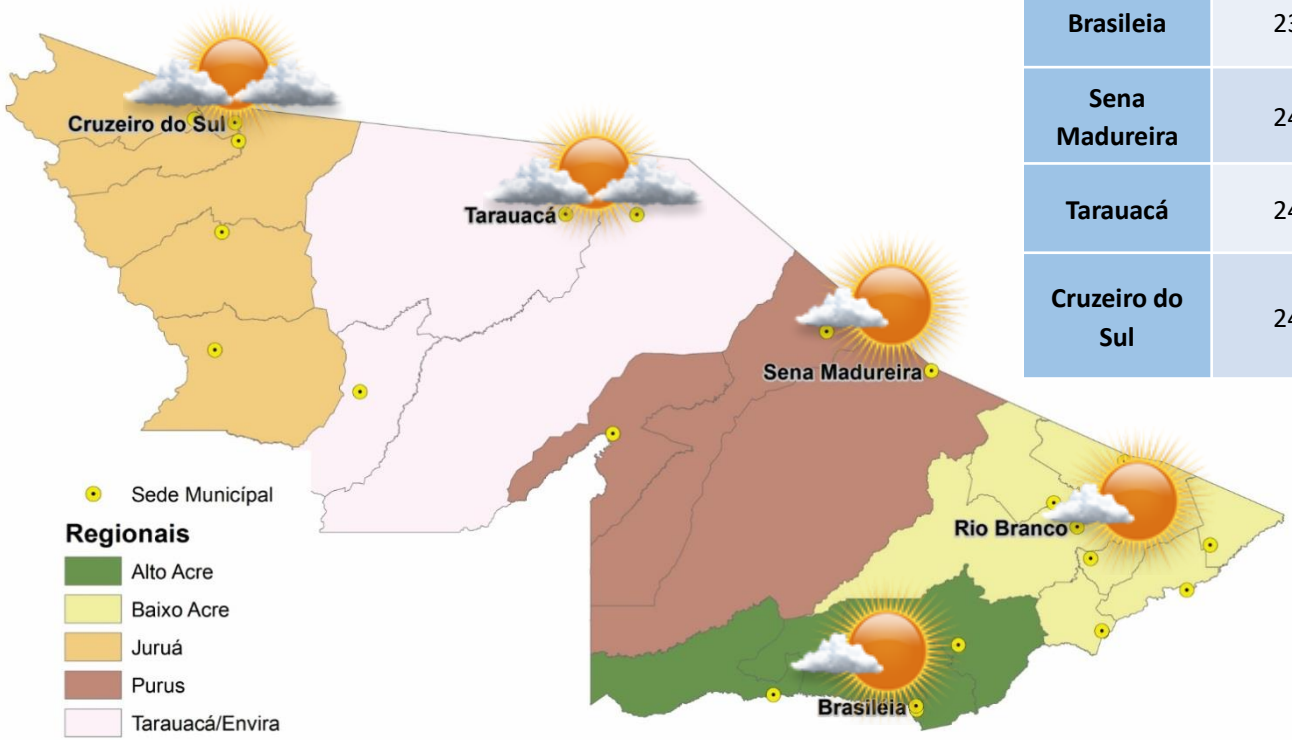

PREVISÕES REGIONAIS (Fonte: CPTEC)

	Temp. (°C)	UR (%)	Vento (km)		CONDIÇÃO DO TEMPO
CIDADE	MAX/MIN		VEL.	DIR.	
Rio Branco	24/8	51	6	NE	Predomínio de sol - sol na maior parte do período.
Brasileia	23/8	58	6	N	Predomínio de sol - sol na maior parte do período.
Sena Madureira	24/8	60	6	ENE	Predomínio de sol - sol na maior parte do período.
Tarauacá	24/8	57	6	NE	Parcialmente nublado - sol entre poucas nuvens.
Cruzeiro do Sul	24/9	81	6	NE	Parcialmente nublado - sol entre poucas nuvens.

Unidade de Situação
Monitorameto de Eventos Hidrometeorológicos

CEGDRA
Comissão Estadual de Gestão de Riscos Ambientais

FUNTAC: Rua das Acácias, Nº 279 - Distrito Industrial
69.920-175 | Rio Branco | AC
cegdra@gmail.com | 68 3213-3156

AVISO Meteorológico

AVISOS METEOROLÓGICOS VIGENTES PARA ESTADO DO ACRE

Elaboração: Governo do Estado do Acre

Data: 19/07/2017

Previsão para a Quarta-Feira (19/07)

A Divisão de Meteorologia do Sistema de Proteção da Amazônia informa que, nesta quarta-feira a massa de ar frio ainda vai atuar no Acre. Com isso a previsão será de mais um dia sol em quase todo o Estado, o céu fica praticamente sem nuvens e não há previsão de chuva. Na Capital e nas regiões Leste e Sul acreanas o calor reaparece aos poucos durante a tarde e o tempo segue com temperaturas amenas durante a noite e madrugada. No Oeste do Estado a massa de ar frio ainda mantem as temperaturas baixas durante todo o dia.

Quarta-feira (19/07)

Nos setores demarcados das Regiões Norte, Centro-Oeste, Sul, centro, oeste e norte de SP a temperatura mínima ainda estará baixa nesta quarta-feira (19/07).

(Fonte: CPTEC)

Área de Ocorrência do Aviso Meteorológico 19/07/2017

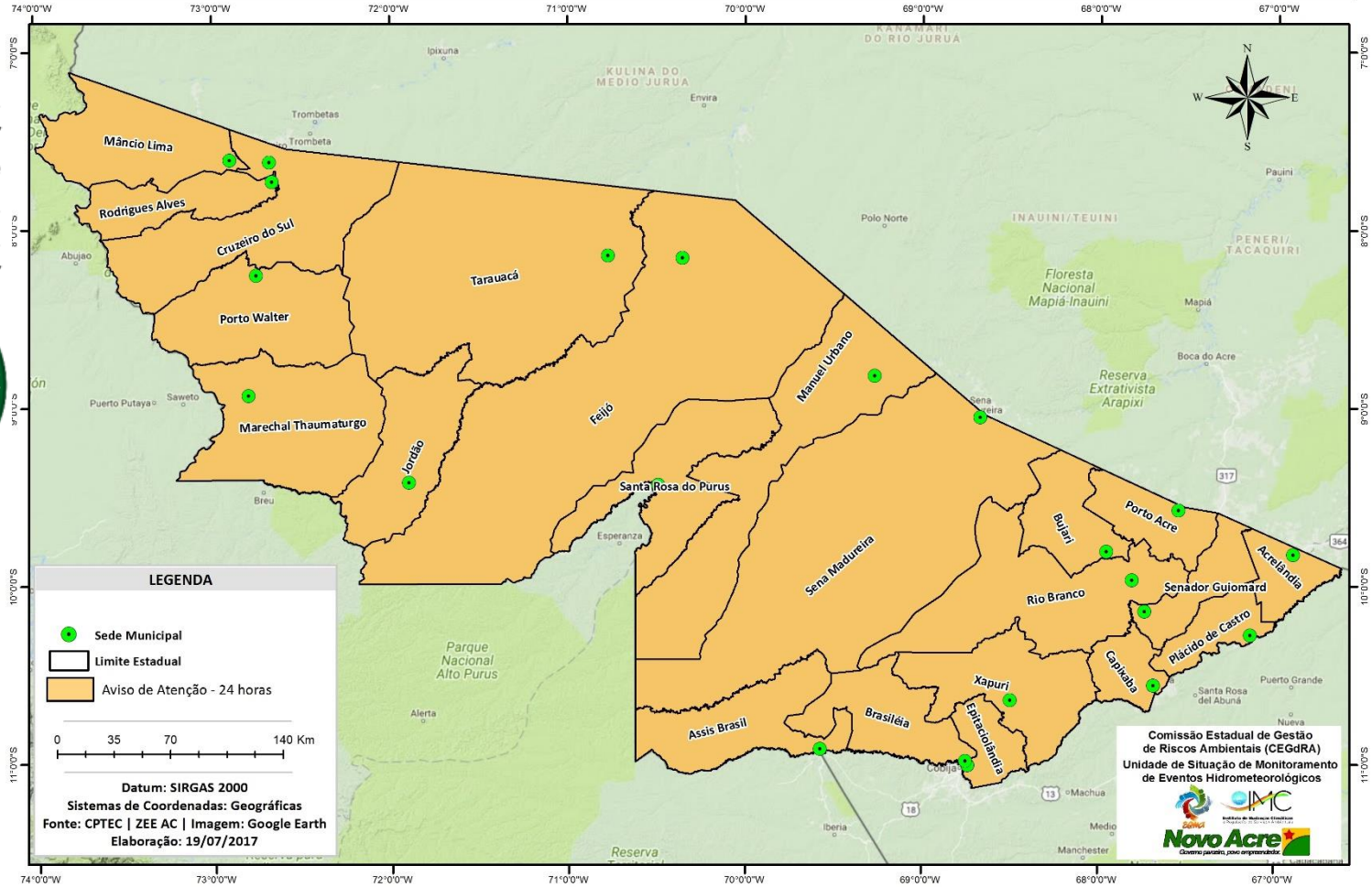

Unidade de Situação
Monitorameto de Eventos Hidrometeorológicos

CEGDRA
Comissão Estadual de Gestão de Riscos Ambientais

FUNTAC: Rua das Acácias, Nº 279 - Distrito Industrial
69.920-175 | Rio Branco | AC
cegdra@gmail.com | 68 3213-3156

BOLETIM Hidrométrico

NÍVEL DOS RIOS

Elaboração: Governo do Estado do Acre
Data: 19/07/2017

Fonte: ANA
CEPDEC*
Dados das 07:00h - Brasília

Descendo Subindo

SL - Sem Leitura

Na leitura de hoje (19/07/2017) os rios monitorados registram redução de nível. No cotagrama, o Rio Acre em Rio Branco apresenta redução, o nível registrado é de 2,15 m (linha azul), mostrando–se acima da mínima histórica – 1,75 m (linha verde).

Rio – Localização	Cota de Alerta | Cota de Inundação	Leitura do Dia Anterior/ Atual	
Rio Acre - Assis Brasil	11,30 | 12,50	2,75|2,74	↓
Rio Acre – Brasileia	9,80 | 11,40	1,26|1,25	↓
Rio Acre – Xapuri	12,50 | 13,40	1,98|1,96	↓
Rio Acre – Rio Branco	13,50 | 14,00	2,27*|2,15*	↓
Rio Rola – Rio Branco	14,50 | 15,00	1,82|1,65	↓
Rio Iaco – Sena Madureira	14,00|15,20	1,03|1,00	↓
Rio Tarauacá - Tarauacá	8,50|9,50	3,74|3,71	↓
Rio Juruá – Cruzeiro do Sul	11,80| 13,00	4,31|4,28	↓
Rio Envira – Feijó	13,50| 14,00	4,95|4,90	↓
Rio Purus – Manoel Urbano	13,50 | 14,00	5,10|4,67	↓

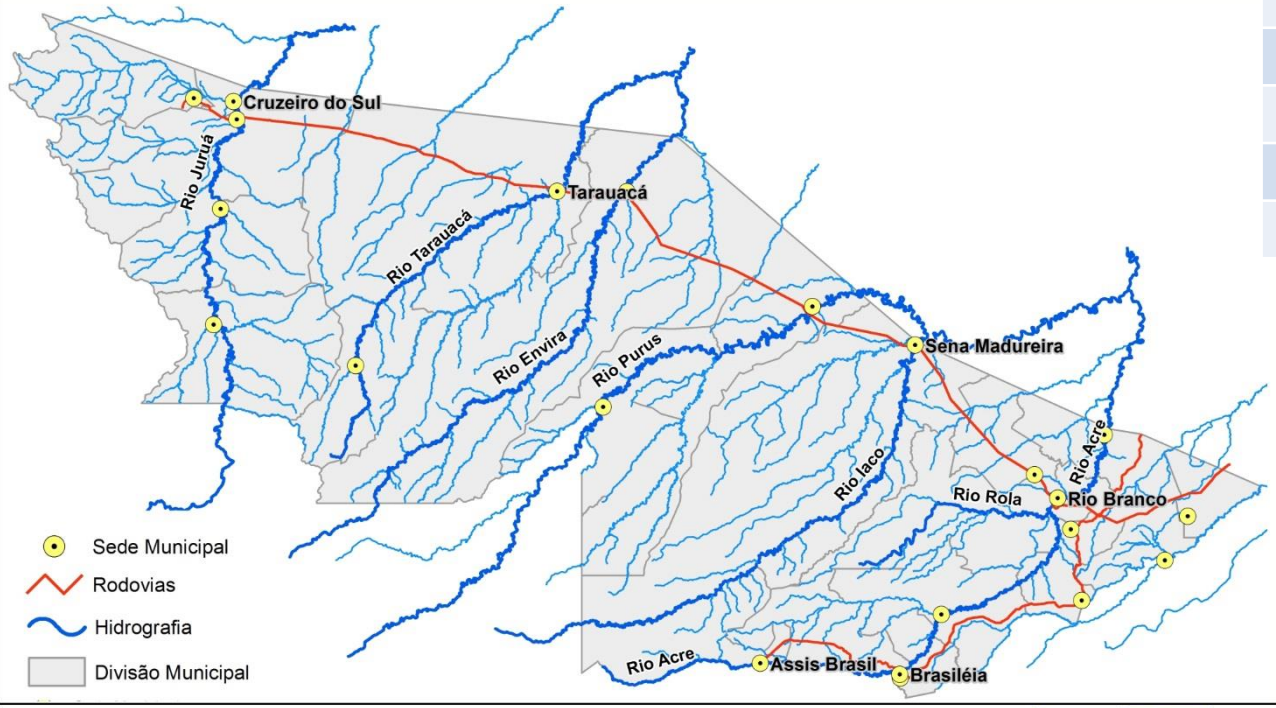

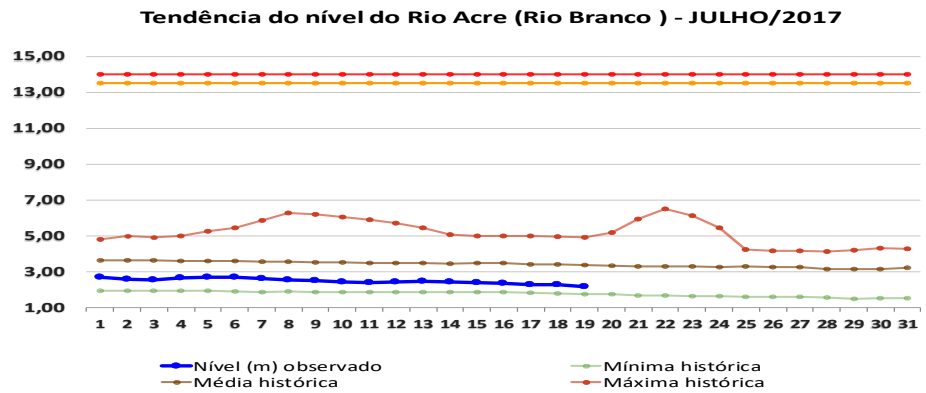

Unidade de Situação
Monitorameto de Eventos Hidrometeorológicos

CEGDRA
Comissão Estadual de Gestão de Riscos Ambientais

FUNTAC: Rua das Acácias, Nº 279 - Distrito Industrial
69.920-175 | Rio Branco | AC
cegdra@gmail.com | 68 3213-3156

BOLETIM Pluviométrico

CHUVA

Elaboração: Governo do Estado do Acre

Data: 19/07/2017

FONTE: CEPDEC/ ANA/CPRM

No período de 01 a 19/07/2017 o maior registro de precipitação acumulada foi na região Ponte do Rio Liberdade – 49,8 mm e Santa Rosa (Col. Chambuiaco) – 13,0 mm, conforme pontos de monitoramento listados na Figura 1. A Figura 2 indica maior registro de precipitação na região de Mâncio Lima – 29,4 mm, Rio Branco – 25,4 mm e Sena Madureira – 21,4 mm.

Figura 1. Acumulado de precipitação para Estado do Acre mês de Julho de 2017

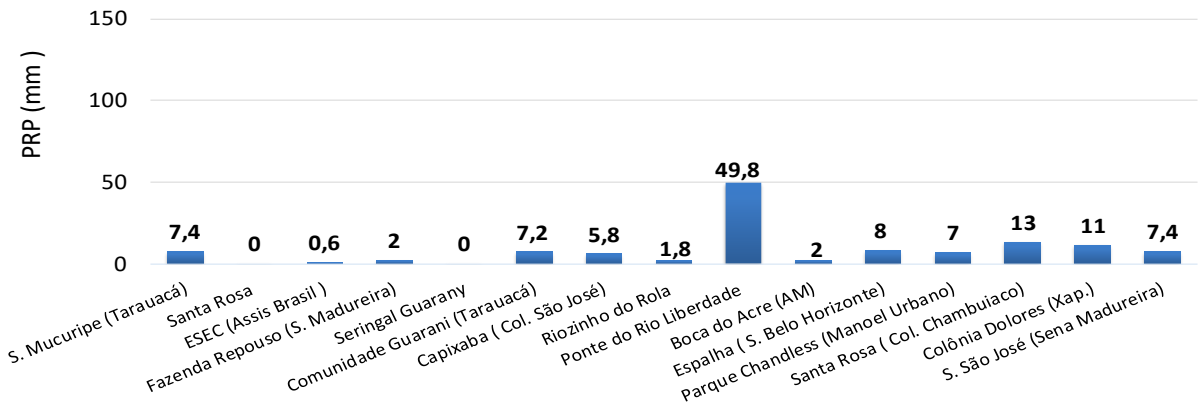

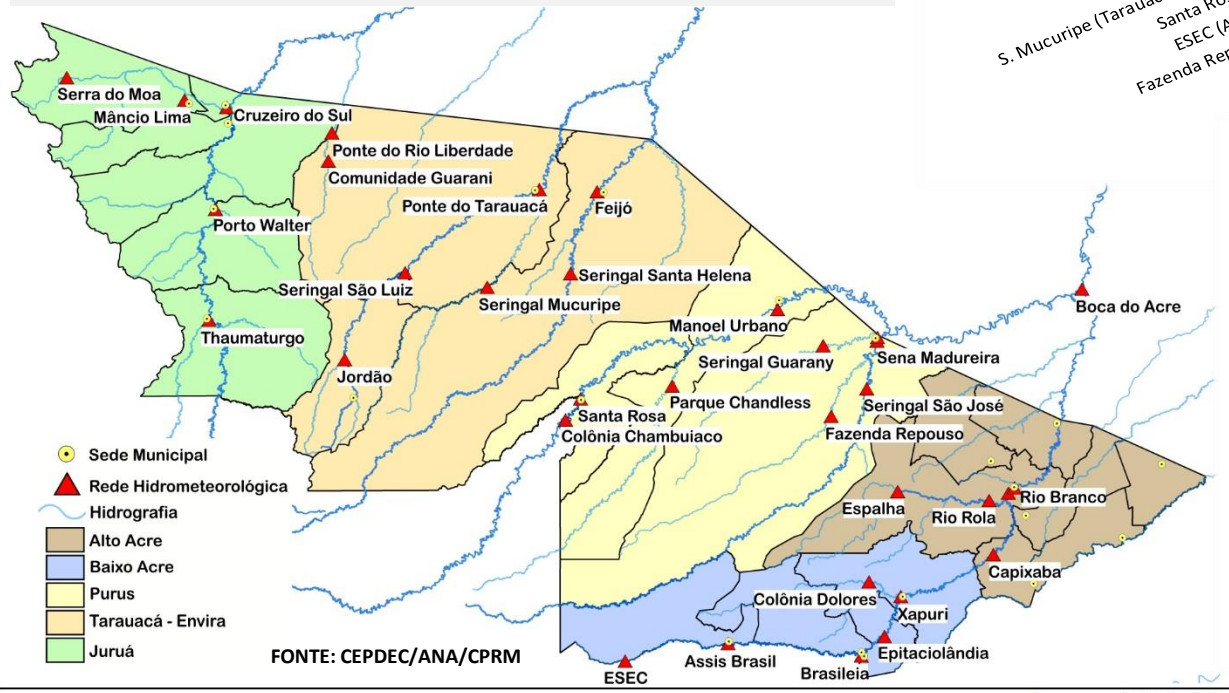

Figura 2. Acumulado de precipitação para Estado do Acre mês de Julho de 2017

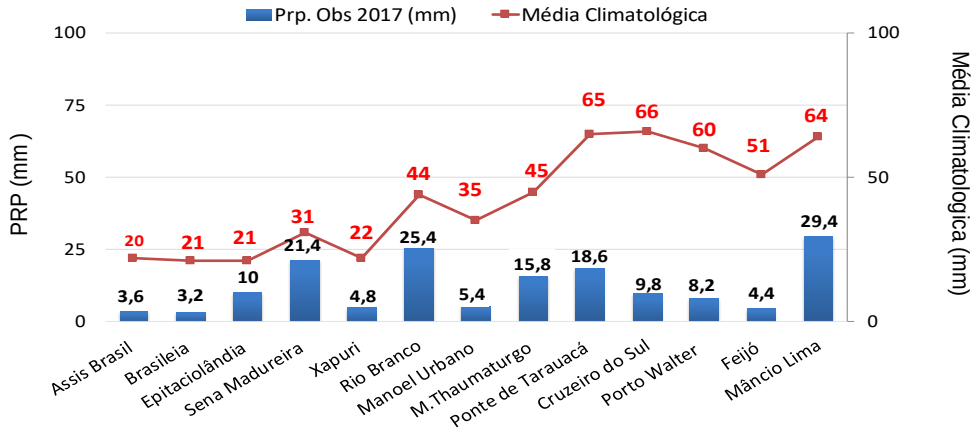

FUNTAC: Rua das Acácias, Nº 279 - Distrito Industrial
69.920-175 | Rio Branco | AC
cegdra@gmail.com | 68 3213-3156

BOLETIM Focos de Calor

QUEIMADAS E INCÊNDIOS

Elaboração: Governo do Estado do Acre

Data: 19/07/2017

Acumulado Mês de Julho

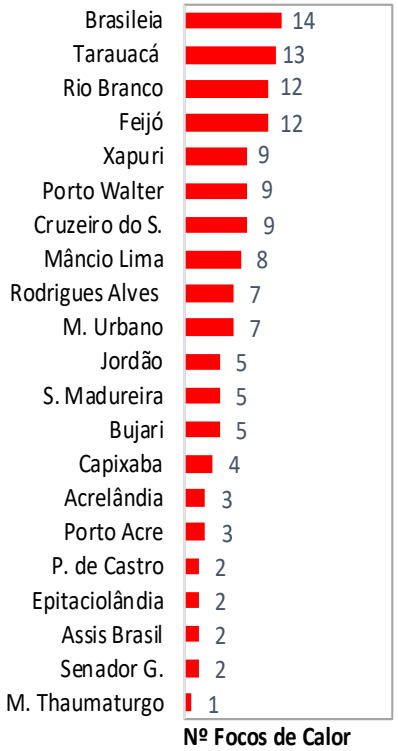

Comparativo de Focos de Calor no Acre para o mês de Julho

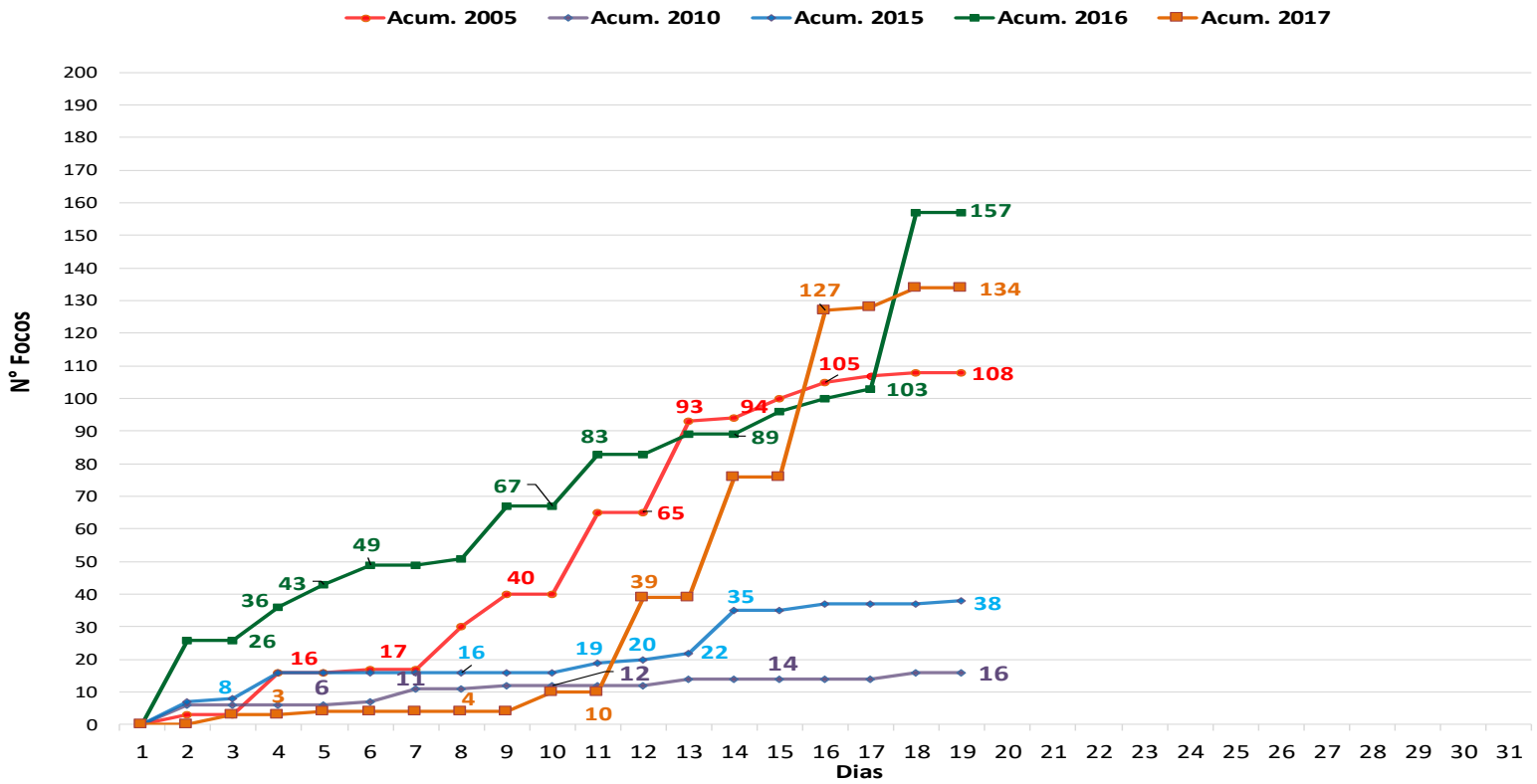

No período de **01.07.2017 a 19.07.2017** o acumulado é de 134 focos de calor. Observamos que no ano de 2017, o registro de focos de calor é inferior quando comparado ao ano de 2016 e superior aos anos de 2005, 2010 e 2015 conforme o gráfico acima. O município de Brasileia lidera com 14 focos de calor conforme a gráfico ao lado. Observamos que o acumulado anual é de **191 focos**.

FONTE: PROARCO/INPE(2017) * satélite de referência

Unidade de Situação
Monitorameto de Eventos Hidrometeorológicos

CEGDRA
Comissão Estadual de Gestão de Riscos Ambientais

FUNTAC: Rua das Acácias, Nº 279 - Distrito Industrial
69.920-175 | Rio Branco | AC
cegdra@gmail.com | 68 3213-3156

BOLETIM Focos de Calor

QUEIMADAS E INCÊNDIOS

Elaboração: Governo do Estado do Acre
Data: 19/07/2017

MUNICÍPIO	Nº FOCOS DE CALOR
Brasileia	3
Rio Branco	2
Acrelândia	1
TOTAL	6

Focos de Queima

No período do dia **18.07.2017** 11:40h a **19.07.2017** 11:40h (horário de Brasília/DF) houve registro de 6 focos de calor no estado do Acre, segundo satélite de referência.

FONTE: PROARCO/INPE(2017)

Risco de Fogo

O mapa abaixo indica risco de fogo de MÉDIO e ALTO em boa parte do estado do Acre, MÍNIMO e BAIXO em pontos isolados. A região do Purus, Alto e Baixo Acre apresentam pontos de ALTO risco de fogo. Neste sentido a orientação é evitar o uso do fogo, sob pena de ocorrência de incêndios descontrolados.

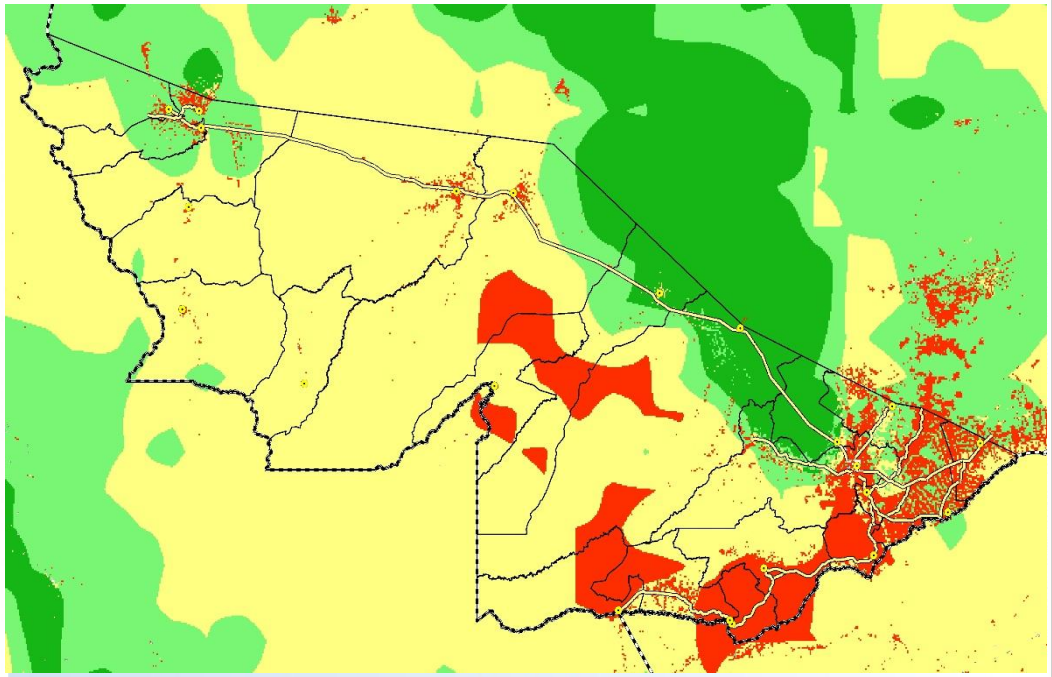

LEGENDA
Mínimo | Baixo | Médio | Alto | Crítico | Indeterminado

Unidade de Situação
Monitorameto de Eventos Hidrometeorológicos

CEGDRA
Comissão Estadual de Gestão de Riscos Ambientais

FUNTAC: Rua das Acácias, Nº 279 - Distrito Industrial
69.920-175 | Rio Branco | AC
cegdra@gmail.com | 68 3213-3156