BOLETIM Meteorológico

PREVISÃO DO TEMPO

Elaboração: Governo do Estado do Acre
Data: 18/07/2017

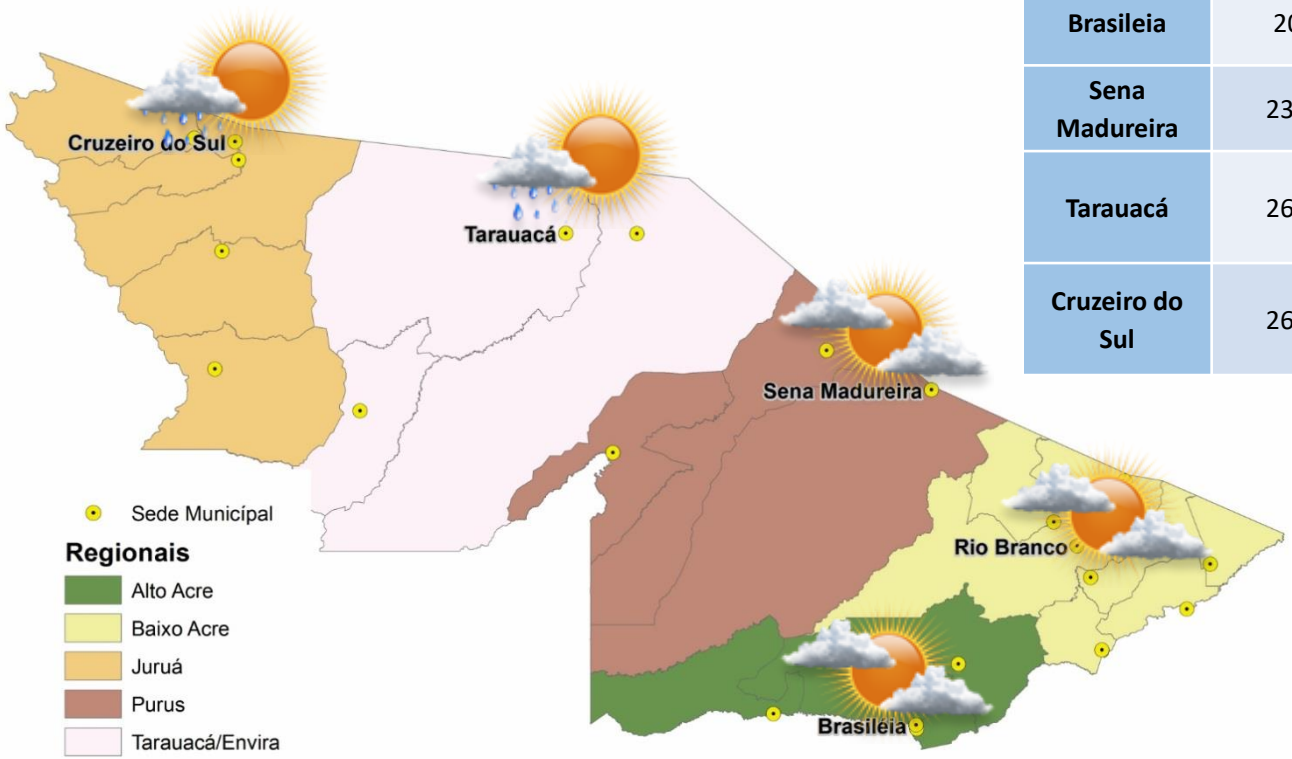

PREVISÕES REGIONAIS (Fonte: CPTEC)

	Temp. (°C)	UR (%)	Vento (km)		CONDIÇÃO DO TEMPO
CIDADE	MAX/MIN		VEL.	DIR.	
Rio Branco	21/10	53	15	S	Variação de nebulosidade - períodos curtos de sol intercalados com períodos de nuvens.
Brasileia	20/9	49	14	SSO	Variação de nebulosidade - períodos curtos de sol intercalados com períodos de nuvens.
Sena Madureira	23/11	53	14	SSO	Variação de nebulosidade - períodos curtos de sol intercalados com períodos de nuvens.
Tarauacá	26/13	52	13	ONO	Possibilidade de chuva - nebulosidade variável com pequena chance (inferior a 30%) de chuva.
Cruzeiro do Sul	26/16	75	7	NE	Possibilidade de chuva - nebulosidade variável com pequena chance (inferior a 30%) de chuva.

A Divisão de Meteorologia do Sistema de Proteção da Amazônia informa que uma frente fria que chega ao Acre, nesta terça-feira, muda o tempo em todo o Estado, trazendo mais um evento de friagem. A previsão para todo o Estado é de um dia de céu nublado a encoberto, com aumento na intensidade dos ventos e o dia será frio em todas as regiões acreanas. Em todo o Estado não há previsão de chuva e a umidade relativa do ar segue baixa, principalmente no período da tarde, atingindo valores mínimos bem próximo de 30%, o que é classificado como estado de alerta pela Organização Mundial de Saúde.

Unidade de Situação
Monitorameto de Eventos Hidrometeorológicos

CEGDRA
Comissão Estadual de Gestão de Riscos Ambientais

FUNTAC: Rua das Acácias, Nº 279 - Distrito Industrial
69.920-175 | Rio Branco | AC
cegdra@gmail.com | 68 3213-3156

AVISO Meteorológico

AVISOS METEOROLÓGICOS VIGENTES PARA ESTADO DO ACRE

Elaboração: Governo do Estado do Acre

Data: 18/07/2017

Previsão para a Terça-Feira (18/07)

A Divisão de Meteorologia do Sistema de Proteção da Amazônia informa que uma frente fria que chega ao Acre, nesta terça-feira, muda o tempo em todo o Estado, trazendo mais um evento de friagem. A previsão para todo o Estado é de um dia de céu nublado a encoberto, com aumento na intensidade dos ventos e o dia será frio em todas as regiões acreanas. Em todo o Estado não há previsão de chuva e a umidade relativa do ar segue baixa, principalmente no período da tarde, atingindo valores mínimos bem próximo de 30%, o que é classificado como estado de alerta pela Organização Mundial de Saúde.

Segunda feira (18/07)

No dia 18/07 a onda de frio avançará para áreas do sul e sudoeste do AM, para o AC, RO, em grande parte de MT, no sul de GO, triângulo, sudoeste e sul de MG, SP e sul do RJ, e se manterá para o PR, SC e RS. Além do período da manhã a tarde será com temperaturas baixas.

(Fonte: CPTEC)

Área de Ocorrência do Aviso Meteorológico 18/07/2017

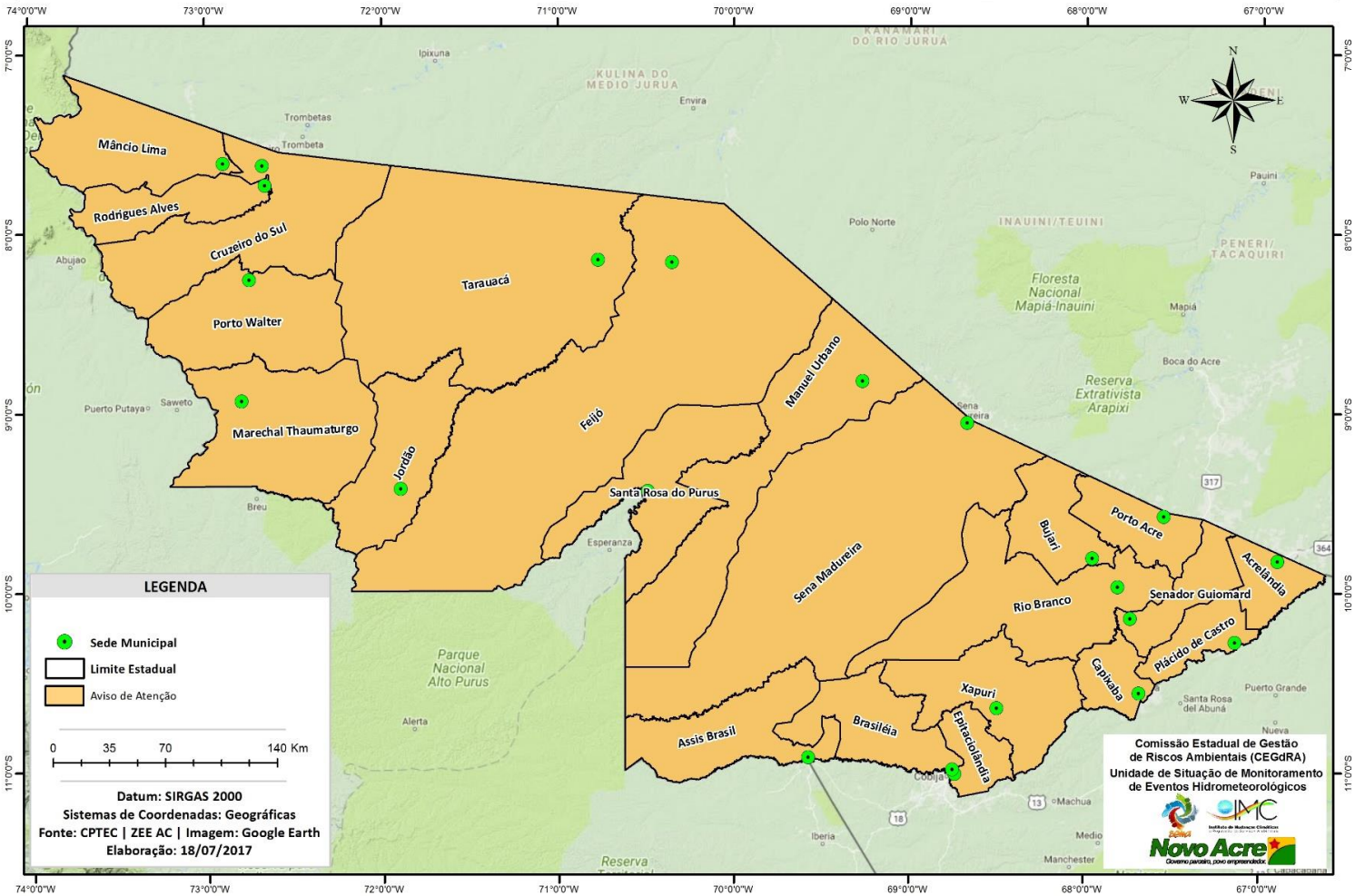

Unidade de Situação
Monitorameto de Eventos Hidrometeorológicos

CEGDRA
Comissão Estadual de Gestão de Riscos Ambientais

FUNTAC: Rua das Acácias, Nº 279 - Distrito Industrial
69.920-175 | Rio Branco | AC
cegdra@gmail.com | 68 3213-3156

BOLETIM Hidrométrico

NÍVEL DOS RIOS

Elaboração: Governo do Estado do Acre
Data: 18/07/2017

Fonte: ANA
CEPDEC*
Dados das 07:00h - Brasília

Descendo Subindo

SL - Sem Leitura

Na leitura de hoje (18/07/2017) os rios monitorados registram redução de nível exceto Rio Tarauacá em Tarauacá. No cotagrama, o Rio Acre em Rio Branco apresenta redução, o nível registrado é de 2,27 m (linha azul), mostrando–se acima da mínima histórica – 1,78 m (linha verde).

Rio – Localização	Cota de Alerta | Cota de Inundação	Leitura do Dia Anterior/ Atual	
Rio Acre - Assis Brasil	11,30 | 12,50	2,76|2,75	↓
Rio Acre – Brasileia	9,80 | 11,40	1,30|1,26	↓
Rio Acre – Xapuri	12,50 | 13,40	2,01|1,98	↓
Rio Acre – Rio Branco	13,50 | 14,00	2,29*|2,27*	↓
Rio Rola – Rio Branco	14,50 | 15,00	1,93|1,82	↓
Rio Iaco – Sena Madureira	14,00|15,20	1,05|1,03	↓
Rio Tarauacá - Tarauacá	8,50|9,50	3,68|3,74	↑
Rio Juruá – Cruzeiro do Sul	11,80| 13,00	4,37|4,31	↓
Rio Envira – Feijó	13,50| 14,00	5,00|4,95	↓
Rio Purus – Manoel Urbano	13,50 | 14,00	5,20|5,10	↓

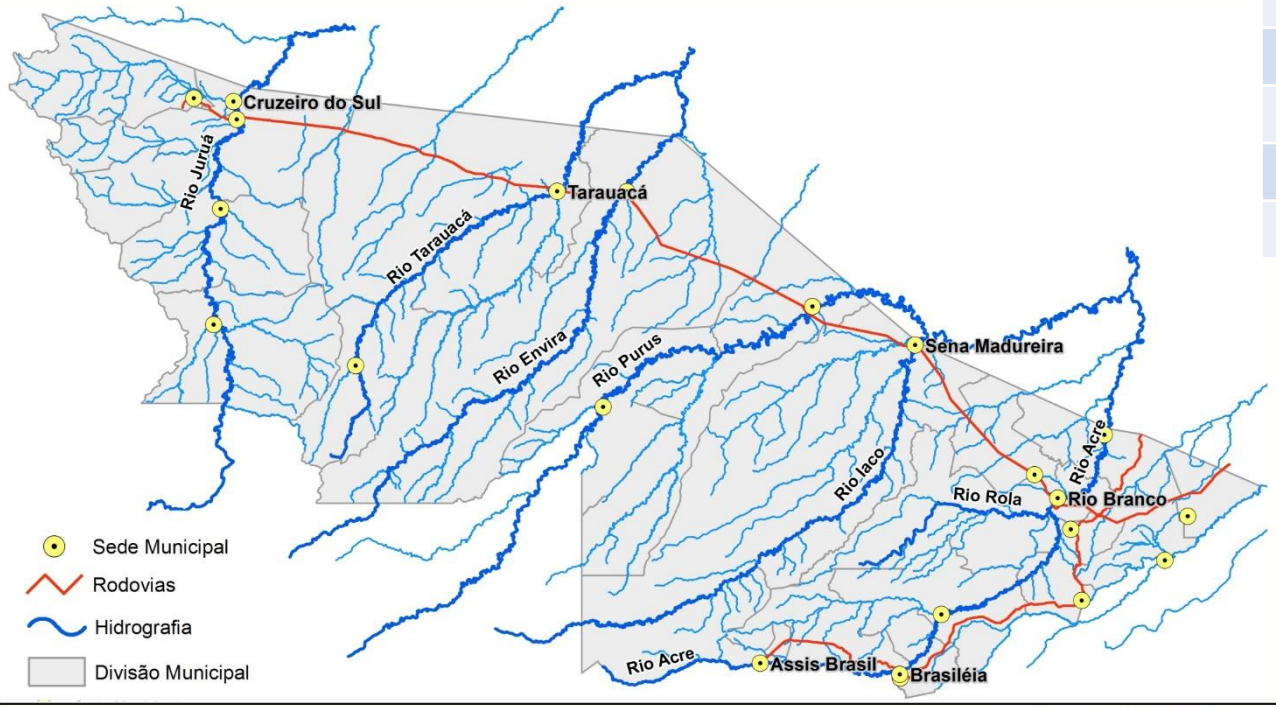

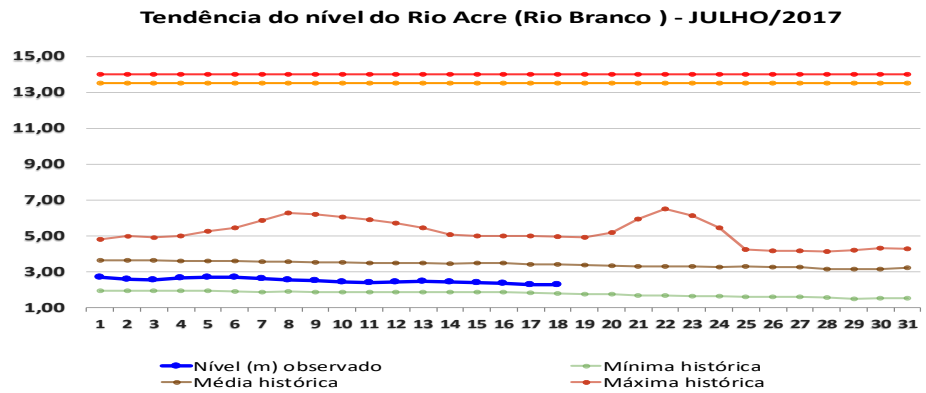

Unidade de Situação
Monitorameto de Eventos Hidrometeorológicos

CEGDRA
Comissão Estadual de Gestão de Riscos Ambientais

FUNTAC: Rua das Acácias, Nº 279 - Distrito Industrial
69.920-175 | Rio Branco | AC
cegdra@gmail.com | 68 3213-3156

BOLETIM Pluviométrico

CHUVA

Elaboração: Governo do Estado do Acre

Data: 18/07/2017

FONTE: CEPDEC/ ANA/CPRM

No período de 01 a 18/07/2017 o maior registro de precipitação acumulada foi na região Ponte do Rio Liberdade – 49,8 mm e Santa Rosa (Col. Chambuiaco) – 13,0 mm, conforme pontos de monitoramento listados na Figura 1. A Figura 2 indica maior registro de precipitação na região de Mâncio Lima – 29,4 mm, Rio Branco – 25,4 mm e Sena Madureira – 21,0 mm.

Figura 1. Acumulado de precipitação para Estado do Acre mês de Julho de 2017

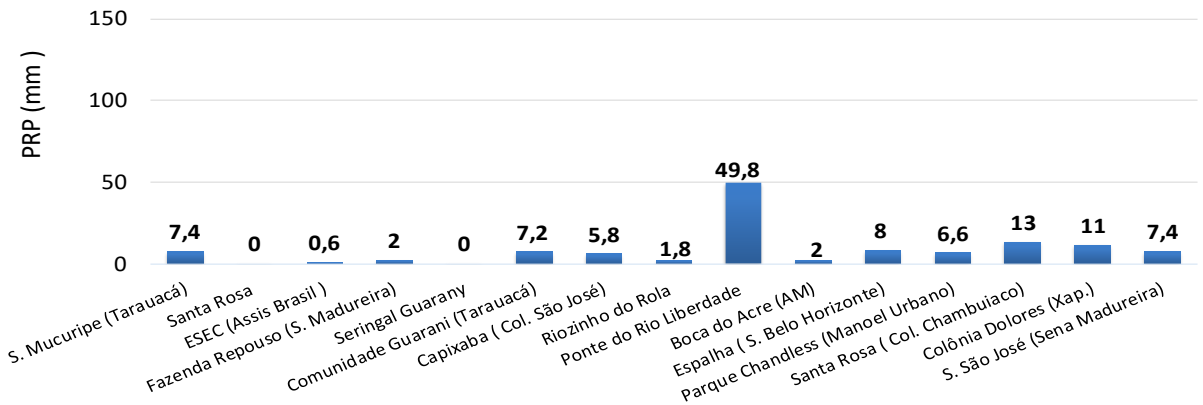

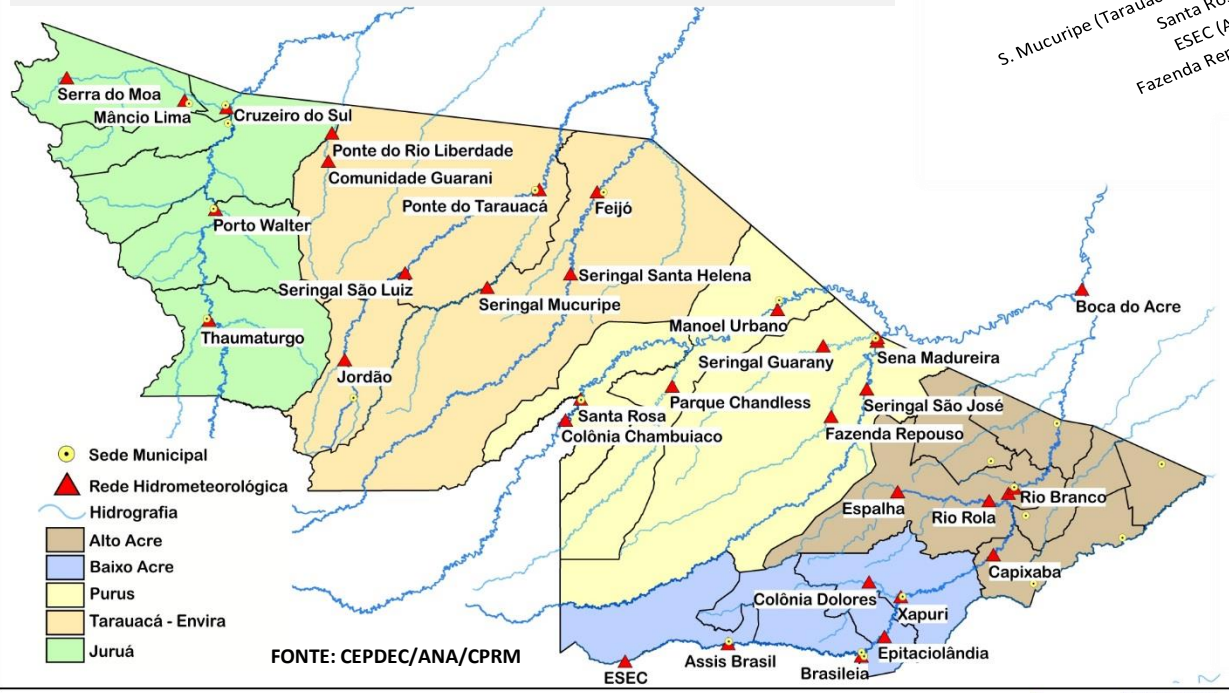

Figura 2. Acumulado de precipitação para Estado do Acre mês de Julho de 2017

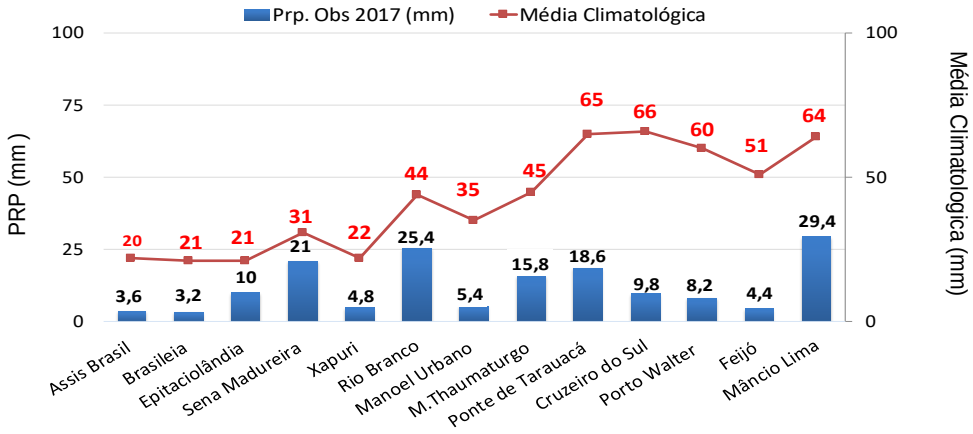

FUNTAC: Rua das Acácias, Nº 279 - Distrito Industrial
69.920-175 | Rio Branco | AC
cegdra@gmail.com | 68 3213-3156

BOLETIM Focos de Calor

QUEIMADAS E INCÊNDIOS

Elaboração: Governo do Estado do Acre

Data: 18/07/2017

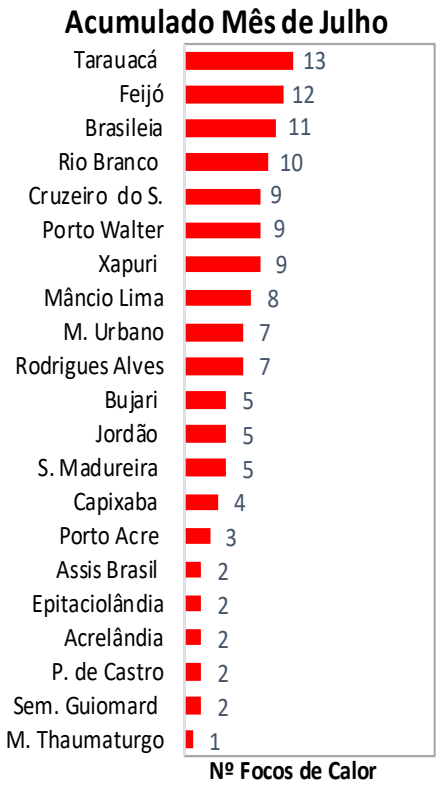

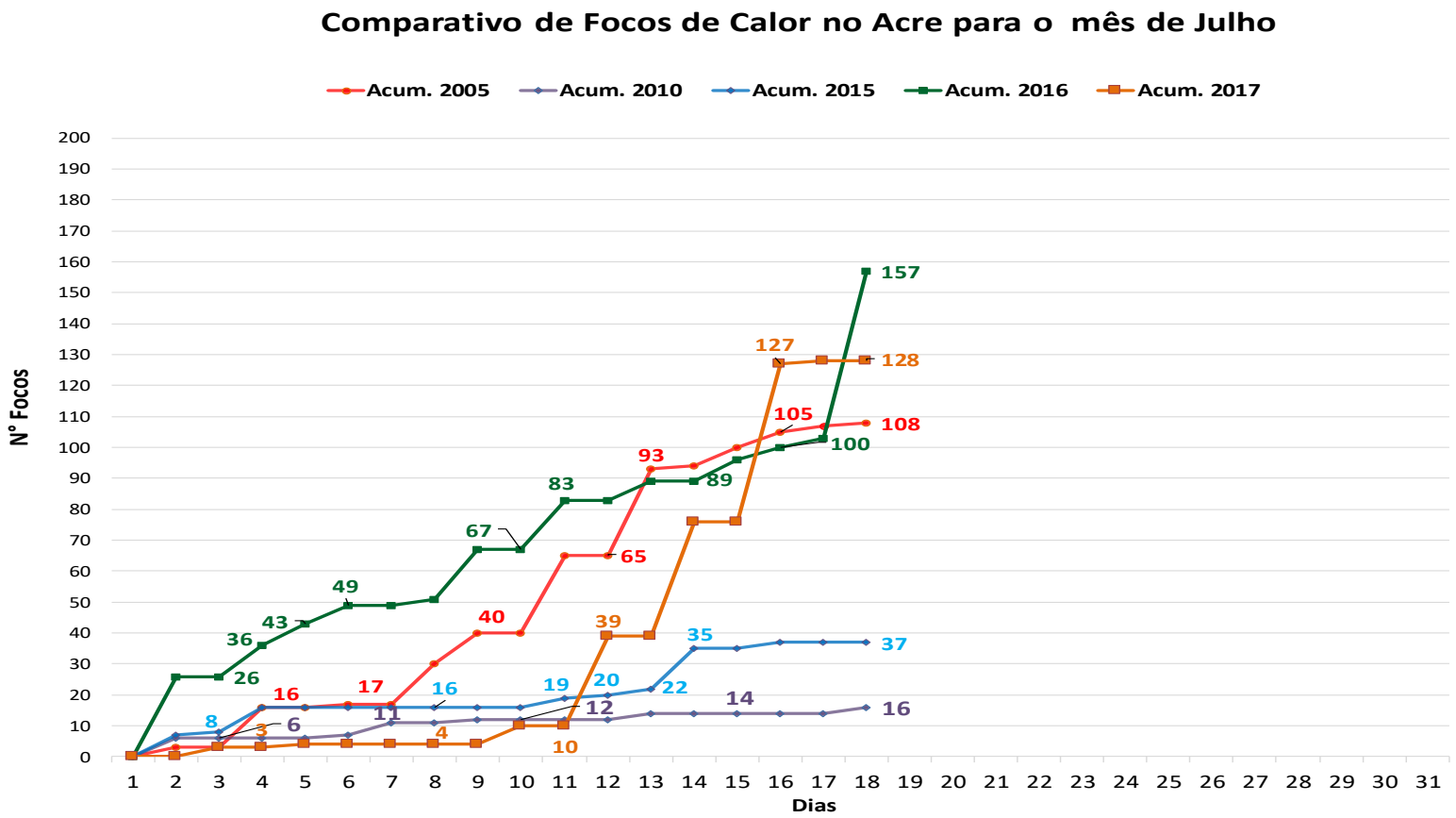

No período de **01.07.2017 a 18.07.2017** o acumulado é de 128 focos de calor. Observamos que no ano de 2017, o registro de focos de calor é inferior quando comparado ao ano de 2016 e superior aos anos de 2005, 2010 e 2015 conforme o gráfico acima. O município de Tarauacá lidera com 13 focos de calor conforme a gráfico ao lado. Observamos que o acumulado anual é de **185 focos**.

FONTE: PROARCO/INPE(2017) * satélite de referência

Unidade de Situação
Monitorameto de Eventos Hidrometeorológicos

CEGDRA
Comissão Estadual de Gestão de Riscos Ambientais

FUNTAC: Rua das Acácias, Nº 279 - Distrito Industrial
69.920-175 | Rio Branco | AC
cegdra@gmail.com | 68 3213-3156

BOLETIM Focos de Calor

QUEIMADAS E INCÊNDIOS

Elaboração: Governo do Estado do Acre
Data: 18/07/2017

MUNICÍPIO	Nº FOCOS DE CALOR
Mâncio Lima	1
TOTAL	1

Focos de Queima

No período do dia **17.07.2017** 11:40h a **18.07.2017** 11:40h (horário de Brasília/DF) houve registro de 1 foco de calor no estado do Acre, segundo satélite de referência.

FONTE: PROARCO/INPE(2017)

Risco de Fogo

O mapa abaixo indica risco de fogo de MÉDIO e ALTO em boa parte do estado do Acre e BAIXO em pontos isolados. A região do Purus, Alto e Baixo Acre apresentam pontos de ALTO risco de fogo.

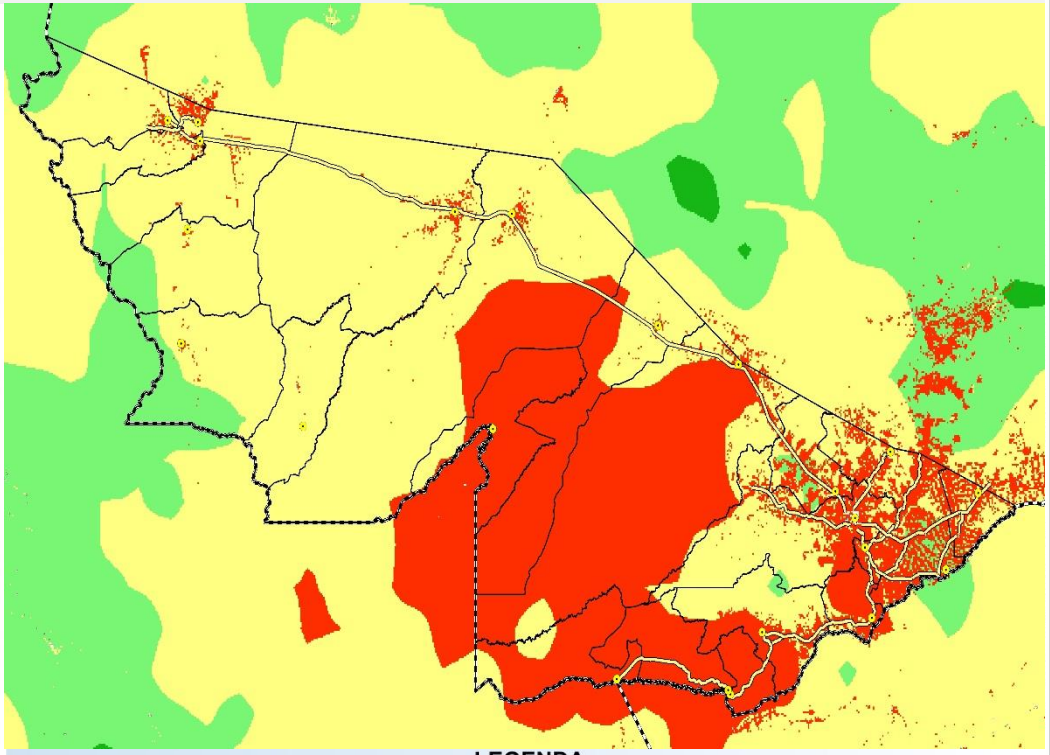

LEGENDA
Mínimo | Baixo | Médio | Alto | Crítico | Indeterminado

Unidade de Situação
Monitorameto de Eventos Hidrometeorológicos

CEGDRA
Comissão Estadual de Gestão de Riscos Ambientais

FUNTAC: Rua das Acácias, Nº 279 - Distrito Industrial
69.920-175 | Rio Branco | AC
cegdra@gmail.com | 68 3213-3156