BOLETIM Meteorológico

PREVISÃO DO TEMPO

Elaboração: Governo do Estado do Acre
Data: 14/07/2017

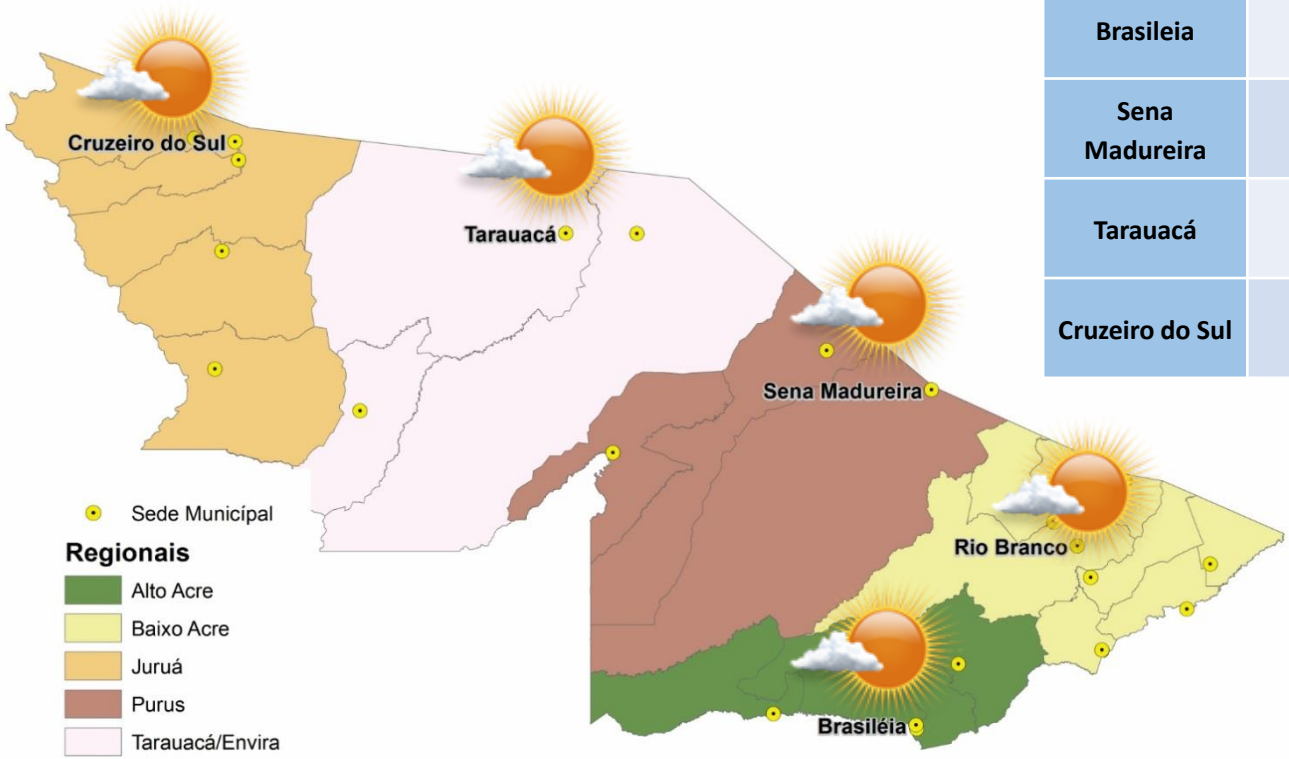

PREVISÕES REGIONAIS (Fonte: CPTEC)

CIDADE	Temp. (°C) MAX/MIN	UR (%)	Vento (km) VEL.	Vento (km) DIR.	CONDIÇÃO DO TEMPO
Rio Branco	33/19	68	3	SSE	Predomínio de sol - sol na maior parte do período.
Brasileia	33/16	68	5	SSE	Predomínio de sol - sol na maior parte do período.
Sena Madureira	32/19	70	3	S	Predomínio de sol - sol na maior parte do período.
Tarauacá	33/18	61	3	SO	Predomínio de sol - sol na maior parte do período.
Cruzeiro do Sul	32/19	72	3	SSO	Predomínio de sol - sol na maior parte do período.

A Divisão de Meteorologia do Sistema de Proteção da Amazônia informa que o tempo não muda nesta sexta-feira a massa de ar seco ainda continua predominando sobre o Sul da amazônia. Por conta disso, a previsão para todo o Estado é de mais um dia ensolarado, tempo firme e sem previsão de chuva em todas as regiões do Estado. As temperaturas seguem elevadas durante o dia e a umidade do ar baixa em estado de atenção, com valores abaixo dos 30%.

Unidade de Situação
Monitorameto de Eventos Hidrometeorológicos

CEGDRA
Comissão Estadual de Gestão de Riscos Ambientais

FUNTAC: Rua das Acácias, Nº 279 - Distrito Industrial
69.920-175 | Rio Branco | AC
cegdra@gmail.com | 68 3213-3156

AVISO Meteorológico

AVISOS METEOROLÓGICOS VIGENTES PARA ESTADO DO ACRE

Elaboração: Governo do Estado do Acre

Data: 29/07/2016

Previsão para o fim de semana (15 e 16/07)

A Divisão de Meteorologia do Sistema de Proteção da Amazônia informa que o tempo não deve mudar durante o fim de semana. O céu deve variar de claro a parcialmente nublado. A umidade relativa do ar continua em estado de atenção abaixo dos 30% e não há previsão de chuva em todo Estado, inclusive na Capital Rio Branco.

Segunda feira (17/07)

Nas áreas em destaque, as temperaturas máximas e mínimas deverão sofrer um declínio, devido a uma onda de frio que avançará para as áreas do sul e sudoeste da Amazônia, e em direção ao AC. Além do período da manhã a tarde será com temperaturas baixas.

(Fonte: CPTEC)

Área de Ocorrência do Aviso Meteorológico 14/07/2017

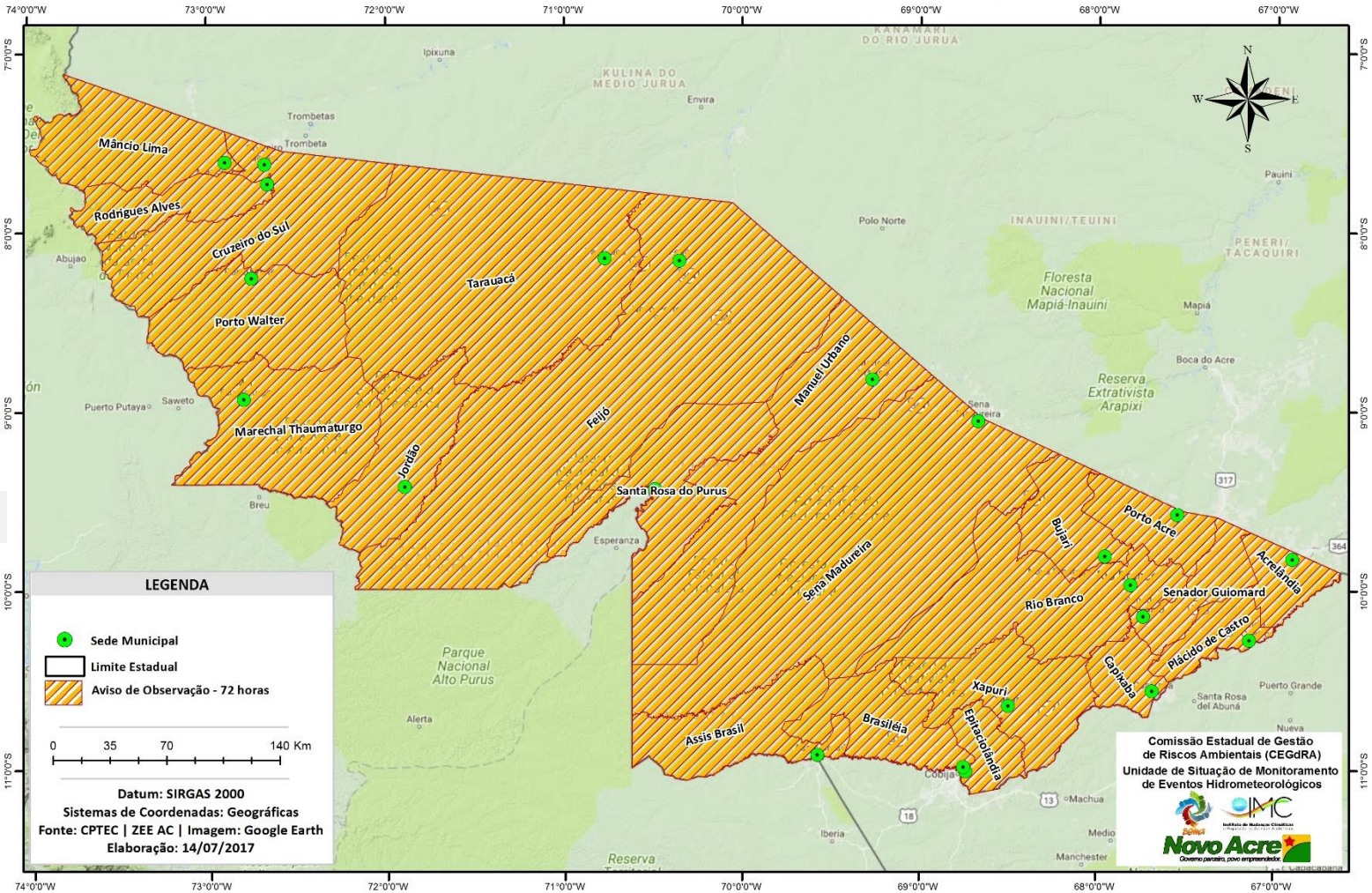

Unidade de Situação
Monitorameto de Eventos Hidrometeorológicos

CEGDRA
Comissão Estadual de Gestão de Riscos Ambientais

FUNTAC: Rua das Acácias, Nº 279 - Distrito Industrial
69.920-175 | Rio Branco | AC
cegdra@gmail.com | 68 3213-3156

BOLETIM Hidrométrico

NÍVEL DOS RIOS

Elaboração: Governo do Estado do Acre
Data: 14/07/2017

Fonte: ANA
CPRM*
CEPDEC**
Dados das 07:00h - Brasília

Descendo Subindo
SL - Sem Leitura

Na leitura de hoje (14/07/2017) os rios monitorados registram redução de nível. No cotagrama, o Rio Acre em Rio Branco apresenta redução, o nível registrado é de 2,43 m (linha azul), mostrando–se acima da mínima histórica – 1,86 m (linha verde).

Rio – Localização	Cota de Alerta | Cota de Inundação	Leitura do Dia Anterior/ Atual	
Rio Acre - Assis Brasil	11,30 | 12,50	2,78|2,77	↓
Rio Acre – Brasileia	9,80 | 11,40	1,35|1,33	↓
Rio Acre – Xapuri	12,50 | 13,40	2,16|2,09	↓
Rio Acre – Rio Branco	13,50 | 14,00	2,47*|2,43**	↓
Rio Rola – Rio Branco	14,50 | 15,00	1,87|1,86	↓
Rio Iaco – Sena Madureira	14,00|15,20	1,33|1,24	↓
Rio Tarauacá - Tarauacá	8,50|9,50	3,83|3,80	↓
Rio Juruá – Cruzeiro do Sul	11,80| 13,00	4,51|4,47	↓
Rio Envira – Feijó	13,50| 14,00	5,14|5,11	↓
Rio Purus – Manoel Urbano	13,50 | 14,00	5,33|5,29	↓

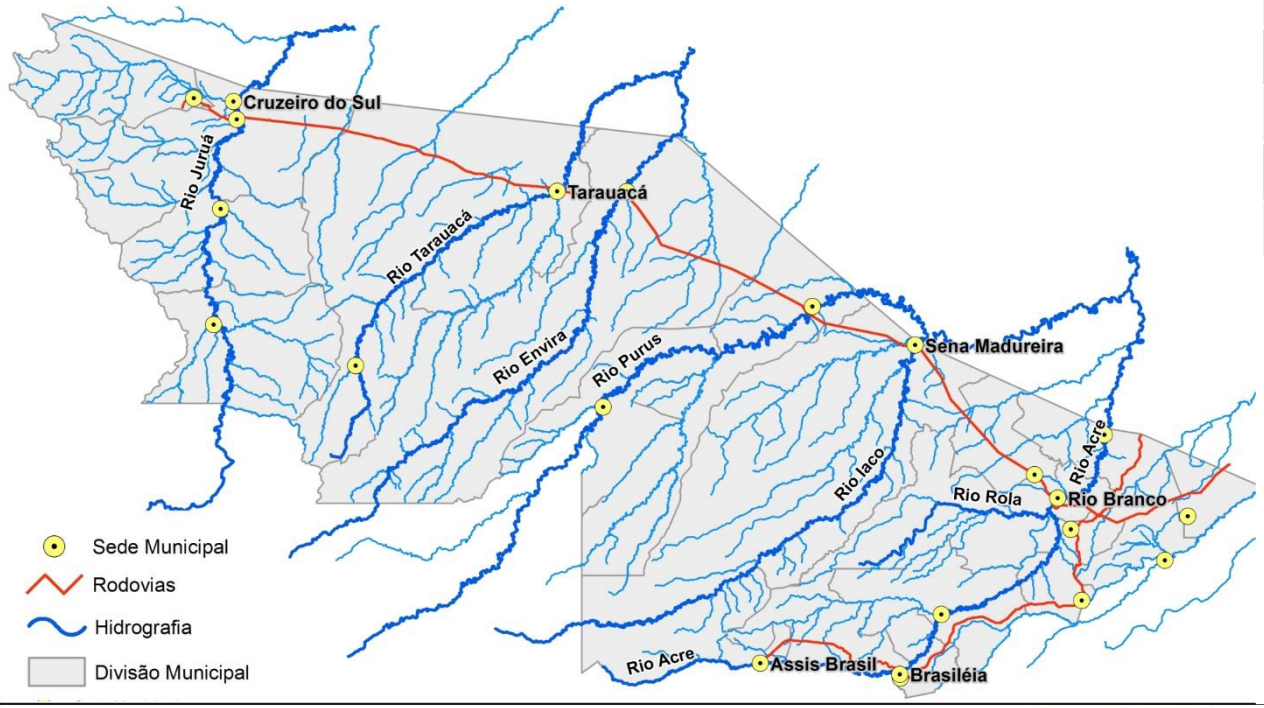

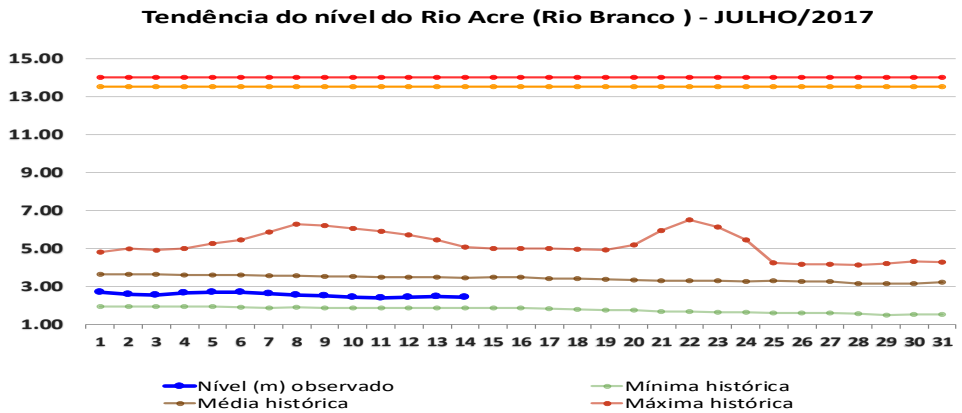

Unidade de Situação
Monitorameto de Eventos Hidrometeorológicos

CEGDRA
Comissão Estadual de Gestão de Riscos Ambientais

FUNTAC: Rua das Acácias, Nº 279 - Distrito Industrial
69.920-175 | Rio Branco | AC
cegdra@gmail.com | 68 3213-3156

BOLETIM Pluviométrico

CHUVA

Elaboração: Governo do Estado do Acre

Data: 14/07/2017

FONTE: CEPDEC/ ANA/CPRM

No período de 01 a 14/07/2017 o maior registro de precipitação acumulada foi na região Ponte do Rio Liberdade – 49,8 mm e Santa Rosa (Col. Chambuiaco) – 12,6 mm, conforme pontos de monitoramento listados na Figura 1. A Figura 2 indica maior registro de precipitação na região de Rio Branco– 24,0 mm, Ponte de Tarauacá – 18,4 mm e Marechal Thaumaturgo – 15,6 mm.

Figura 1. Acumulado de precipitação para Estado do Acre mês de Julho de 2017

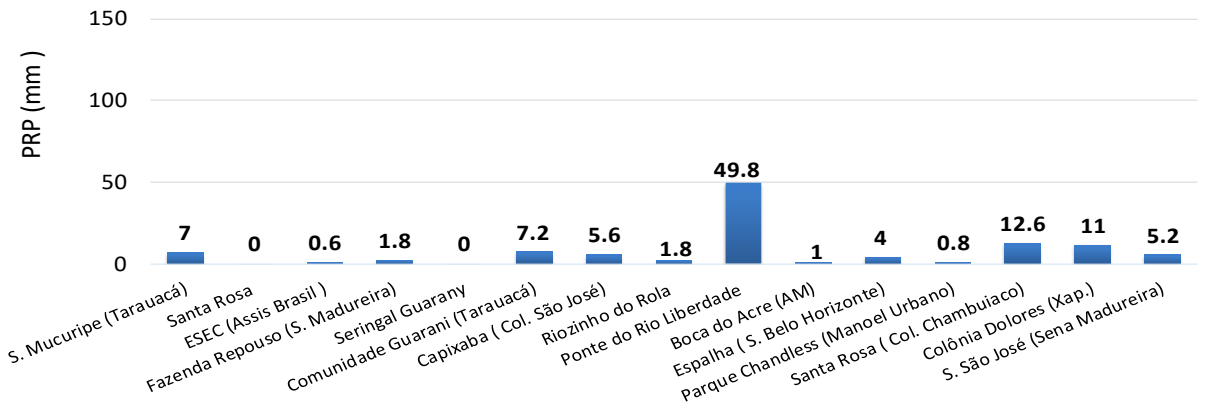

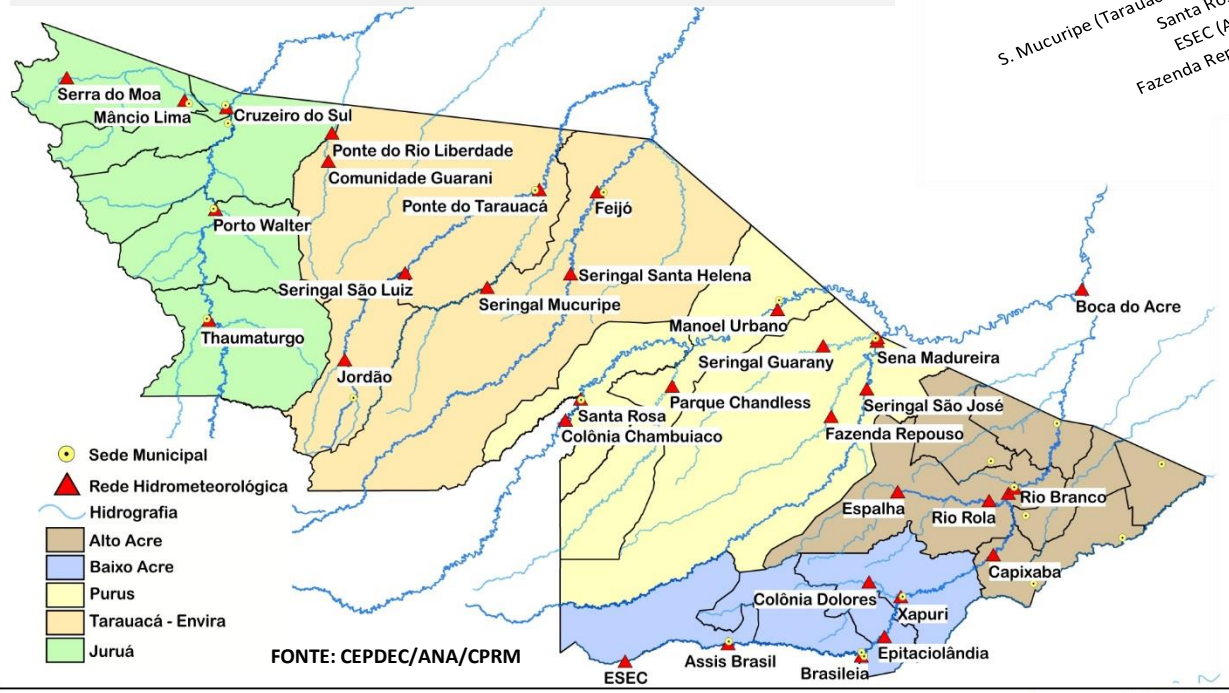

Figura 2. Acumulado de precipitação para Estado do Acre mês de Julho de 2017

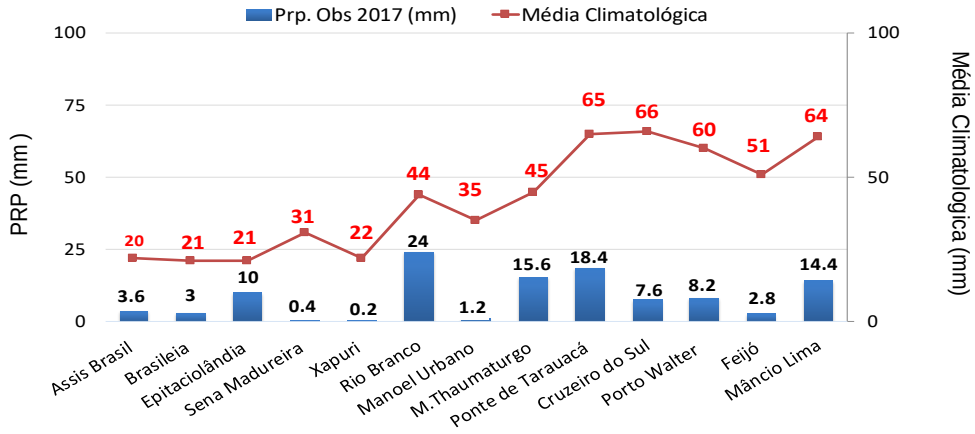

FUNTAC: Rua das Acácias, Nº 279 - Distrito Industrial
69.920-175 | Rio Branco | AC
cegdra@gmail.com | 68 3213-3156

BOLETIM Focos de Calor

QUEIMADAS E INCÊNDIOS

Elaboração: Governo do Estado do Acre

Data: 14/07/2017

Acumulado Mês de Julho

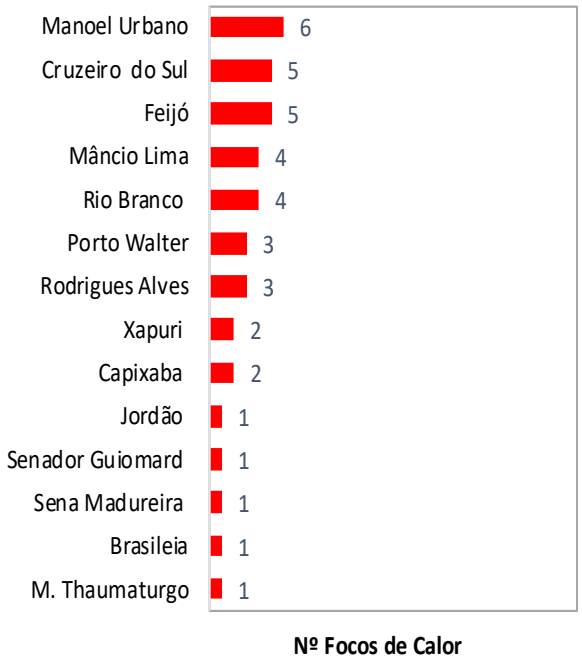

Comparativo de Focos de Calor no Acre para o mês de Julho

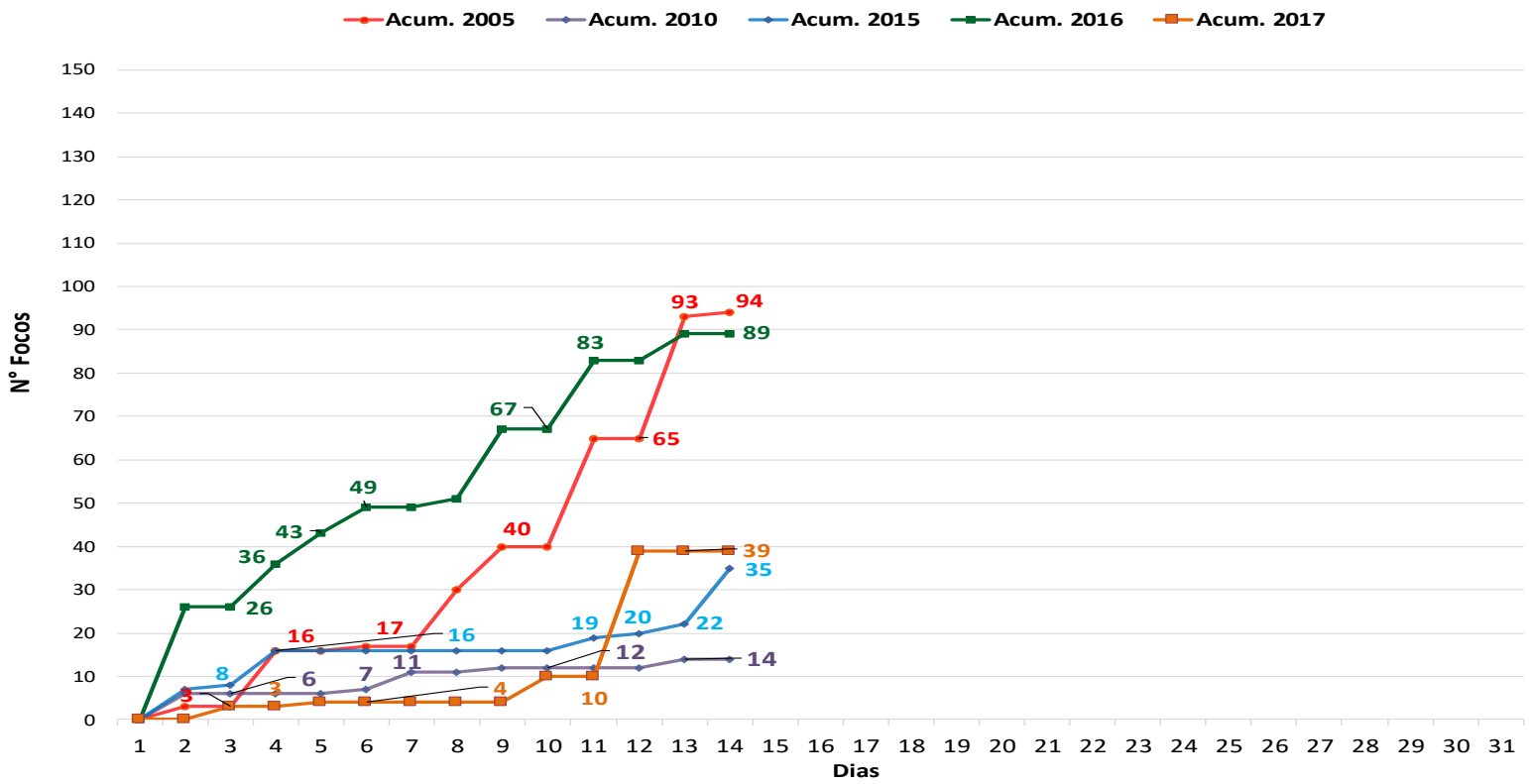

No período de **01.07.2017 a 14.07.2017** o acumulado é de 39 focos de calor. Observamos que no ano de 2017, o registro de focos de calor é inferior quando comparado aos anos de 2005, 2016 e superior aos anos de 2010 e 2015 conforme o gráfico acima. O município de Manoel Urbano lidera com 6 focos de calor conforme a gráfico ao lado. Observamos que o acumulado anual é de **96 focos**.

FONTE: PROARCO/INPE(2017) * satélite de referência

Unidade de Situação
Monitorameto de Eventos Hidrometeorológicos

CEGDRA
Comissão Estadual de Gestão de Riscos Ambientais

FUNTAC: Rua das Acácias, Nº 279 - Distrito Industrial
69.920-175 | Rio Branco | AC
cegdra@gmail.com | 68 3213-3156

BOLETIM Focos de Calor

QUEIMADAS E INCÊNDIOS

Elaboração: Governo do Estado do Acre
Data: 14/07/2017

SEM REGISTRO DE FOCOS

Focos de Queima

No período do dia **13.07.2017** 11:40h a **14.07.2017** 11:40h (horário de Brasília/DF) Não houve registro de focos de calor no estado do Acre, segundo satélite de referência.

FONTE: PROARCO/INPE(2017)

Risco de Fogo

O mapa abaixo indica risco de fogo de **MÉDIO** e **ALTO** em boa parte do estado do Acre e **BAIXO** em pontos isolados. A região do Purus, Alto e Baixo Acre apresentam pontos de **ALTO** e **CRÍTICO** risco de fogo.

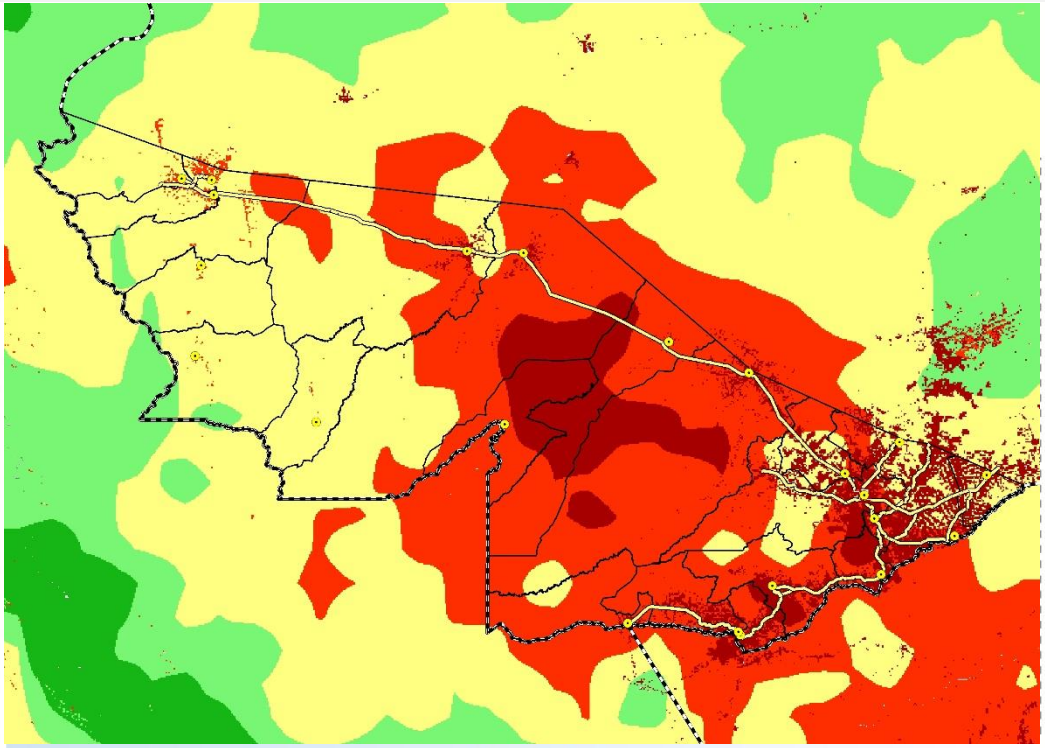

LEGENDA
Mínimo | Baixo | Médio | Alto | Crítico | Indeterminado

Unidade de Situação
Monitorameto de Eventos Hidrometeorológicos

CEGDRA
Comissão Estadual de Gestão de Riscos Ambientais

FUNTAC: Rua das Acácias, Nº 279 - Distrito Industrial
69.920-175 | Rio Branco | AC
cegdra@gmail.com | 68 3213-3156