BOLETIM Meteorológico

PREVISÃO DO TEMPO

Elaboração: Governo do Estado do Acre
Data: 13/07/2017

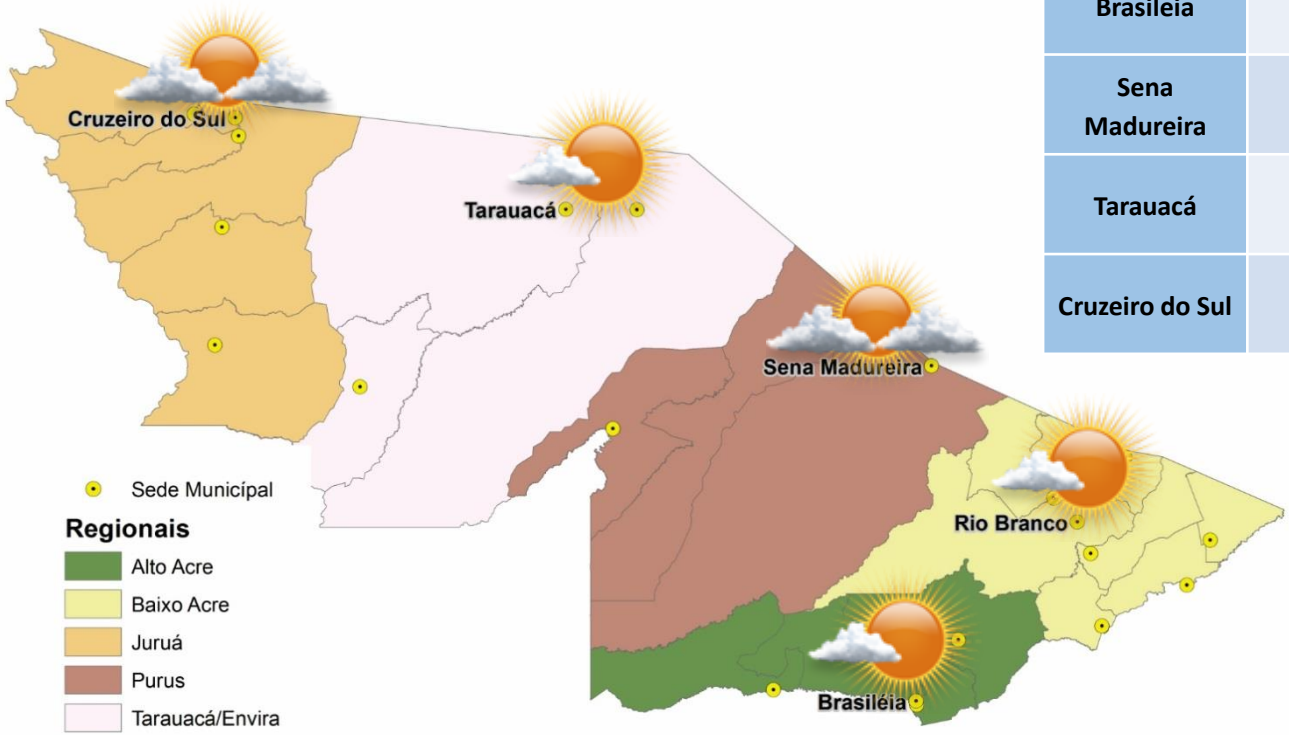

PREVISÕES REGIONAIS (Fonte: CPTEC)

CIDADE	Temp. (°C) MAX/MIN	UR (%)	Vento (km) VEL.	Vento (km) DIR.	CONDIÇÃO DO TEMPO
Rio Branco	33/18	84	4	SSE	Predomínio de sol - sol na maior parte do período.
Brasileia	33/15	81	5	SSE	Predomínio de sol - sol na maior parte do período.
Sena Madureira	32/19	85	3	S	Parcialmente nublado - sol entre poucas nuvens.
Tarauacá	32/18	73	4	S	Predomínio de sol - sol na maior parte do período.
Cruzeiro do Sul	31/18	86	3	SSO	Predomínio de sol - sol na maior parte do período.

A Divisão de Meteorologia do Sistema de Proteção da Amazônia informa que nesta quinta-feira a massa de ar seco ainda continua predominando sobre o Sul da Amazônia. Por conta disso, a previsão para todo o Estado é de mais um dia ensolarado, tempo firme e sem previsão de chuva em todas as regiões acreanas. As temperaturas seguem elevadas durante o dia e a umidade do ar baixa em estado de atenção, com valores próximos dos 30%.

Unidade de Situação
Monitorameto de Eventos Hidrometeorológicos

CEGDRA
Comissão Estadual de Gestão de Riscos Ambientais

FUNTAC: Rua das Acácias, Nº 279 - Distrito Industrial
69.920-175 | Rio Branco | AC
cegdra@gmail.com | 68 3213-3156

BOLETIM Hidrométrico

NÍVEL DOS RIOS

Elaboração: Governo do Estado do Acre
Data: 13/07/2017

Fonte: ANA
CPRM*
Dados das 07:00h - Brasília

Descendo Subindo

SL - Sem Leitura

Na leitura de hoje (13/07/2017) os rios monitorados registram redução de nível, exceto Rio Acre em Rio Branco – 2,47 m e Rio Envira em Feijó – 5,14 m. No cotagrama, o Rio Acre em Rio Branco apresenta elevação, o nível registrado é de 2,47 m (linha azul), mostrando–se acima da mínima histórica – 1,86 m (linha verde).

Rio – Localização	Cota de Alerta | Cota de Inundação	Leitura do Dia Anterior/ Atual	
Rio Acre - Assis Brasil	11,30 | 12,50	2,79|2,78	↓
Rio Acre – Brasileia	9,80 | 11,40	1,37|1,35	↓
Rio Acre – Xapuri	12,50 | 13,40	2,23|2,16	↓
Rio Acre – Rio Branco	13,50 | 14,00	2,41|2,47*	↑
Rio Rola – Rio Branco	14,50 | 15,00	1,94|1,87	↓
Rio Iaco – Sena Madureira	14,00|15,20	1,43|1,33	↓
Rio Tarauacá - Tarauacá	8,50|9,50	3,88|3,83	↓
Rio Juruá – Cruzeiro do Sul	11,80| 13,00	4,57|4,51	↓
Rio Envira – Feijó	13,50| 14,00	5,12|5,14	↑
Rio Purus – Manoel Urbano	13,50 | 14,00	5,40|5,33	↓

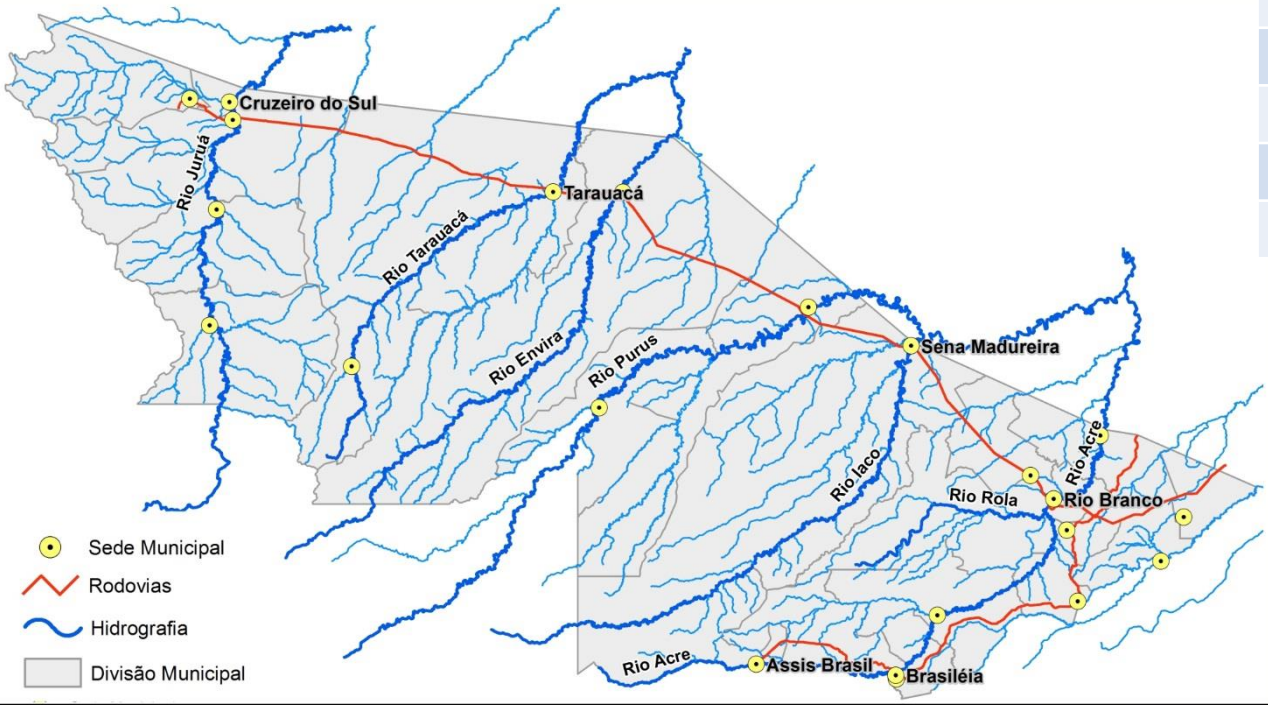

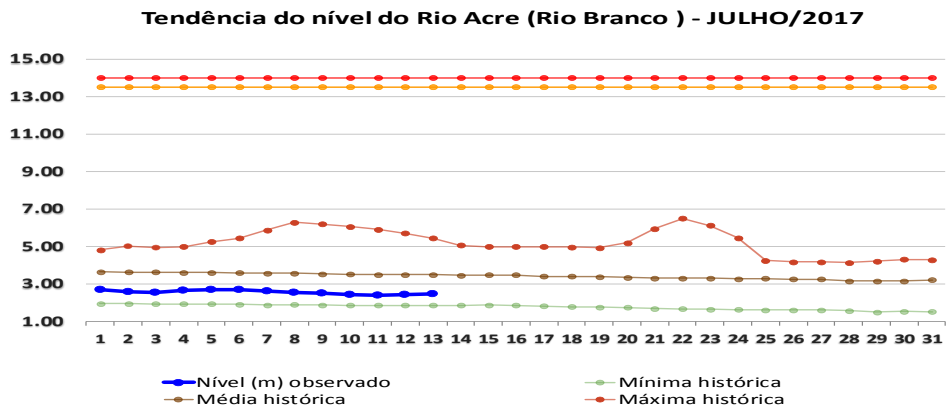

Unidade de Situação
Monitorameto de Eventos Hidrometeorológicos

CEGDRA
Comissão Estadual de Gestão de Riscos Ambientais

FUNTAC: Rua das Acácias, Nº 279 - Distrito Industrial
69.920-175 | Rio Branco | AC
cegdra@gmail.com | 68 3213-3156

BOLETIM Pluviométrico

CHUVA

Elaboração: Governo do Estado do Acre

Data: 13/07/2017

FONTE: CEPDEC/ ANA/CPRM

No período de 01 a 13/07/2017 o maior registro de precipitação acumulada foi na região de Rio Branco– 24,0 mm e Ponte de Tarauacá – 18,2 mm, conforme pontos de monitoramento listados na Figura 1. A Figura 2 indica maior registro de precipitação na região de Ponte do Rio Liberdade – 49,8 mm e Santa Rosa (Col. Chambuiaco) – 12,4 mm.

Figura 2. Acumulado de precipitação para Estado do Acre mês de Julho de 2017

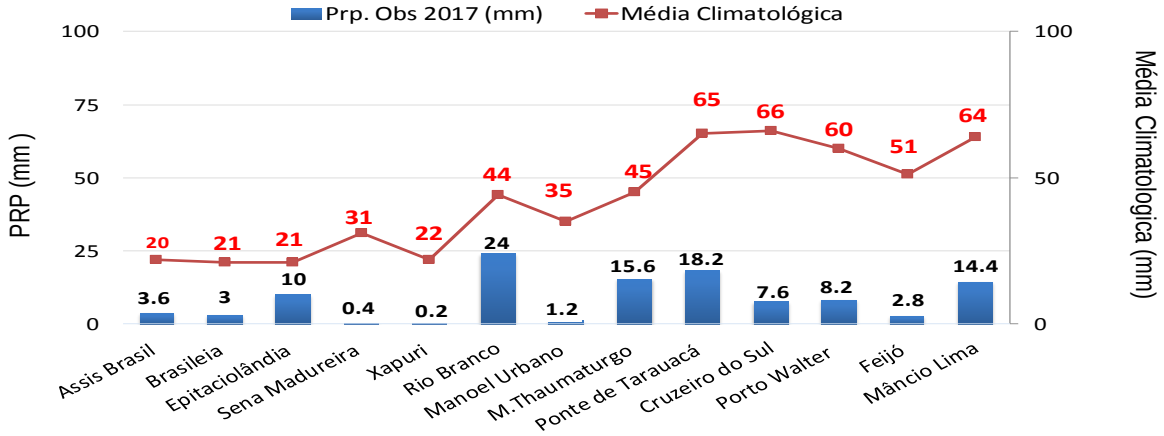

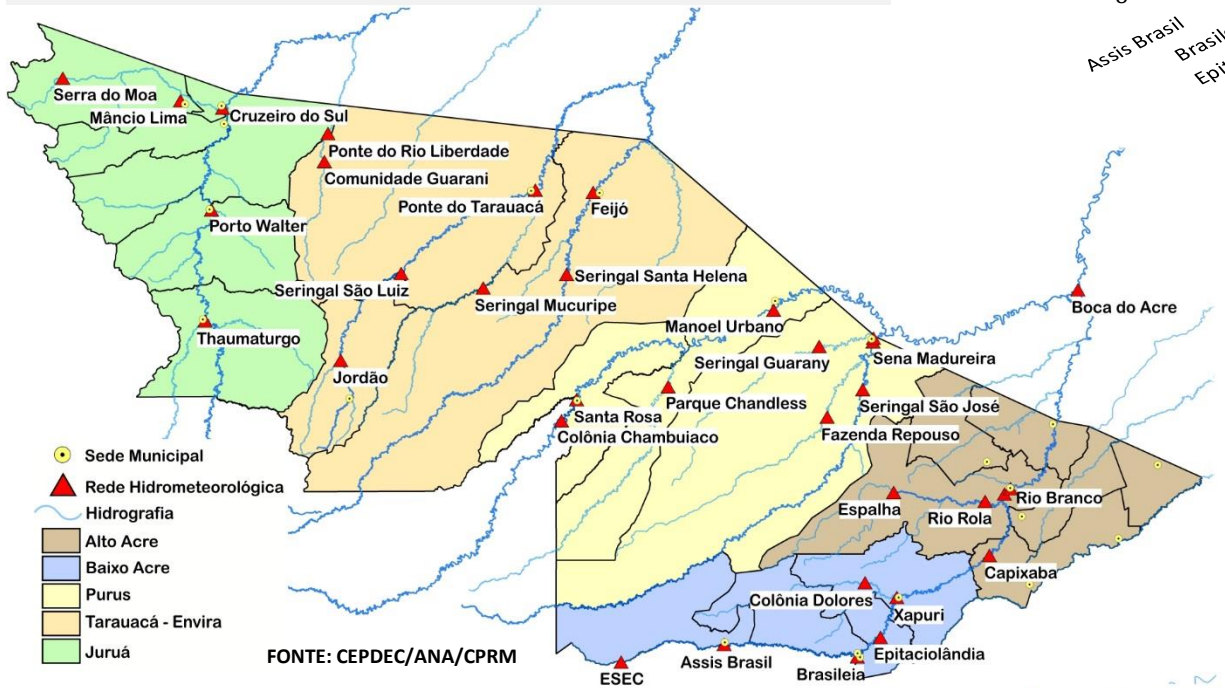

Figura 1. Acumulado de precipitação para Estado do Acre mês de Julho de 2017

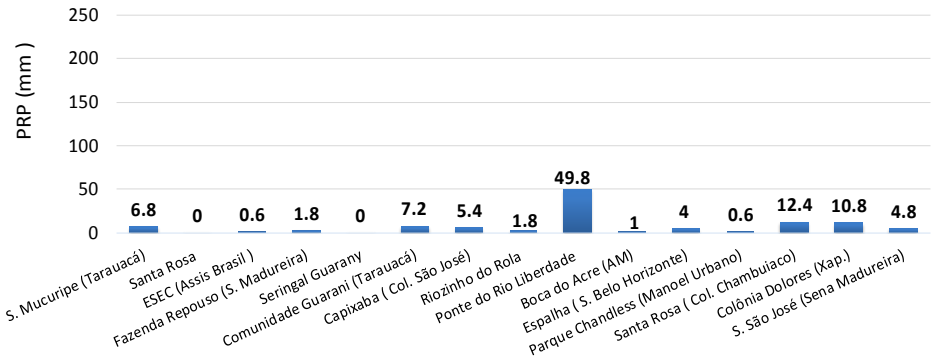

Unidade de Situação
Monitorameto de Eventos Hidrometeorológicos

CEGDRA
Comissão Estadual de Gestão de Riscos Ambientais

FUNTAC: Rua das Acácias, Nº 279 - Distrito Industrial
69.920-175 | Rio Branco | AC
cegdra@gmail.com | 68 3213-3156

BOLETIM Focos de Calor

QUEIMADAS E INCÊNDIOS

Elaboração: Governo do Estado do Acre
Data: 13/07/2017

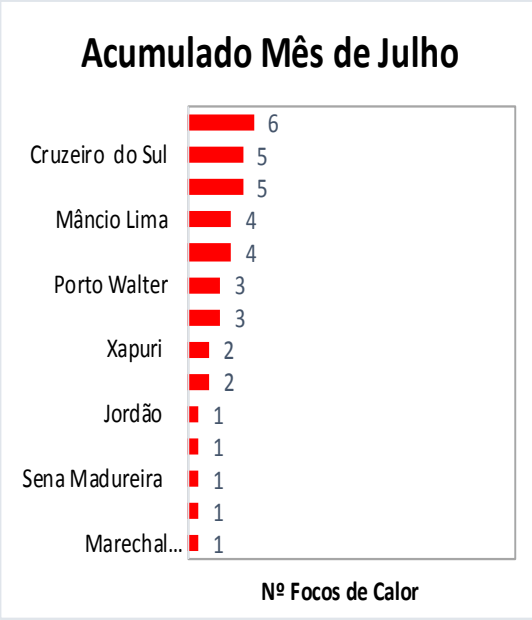

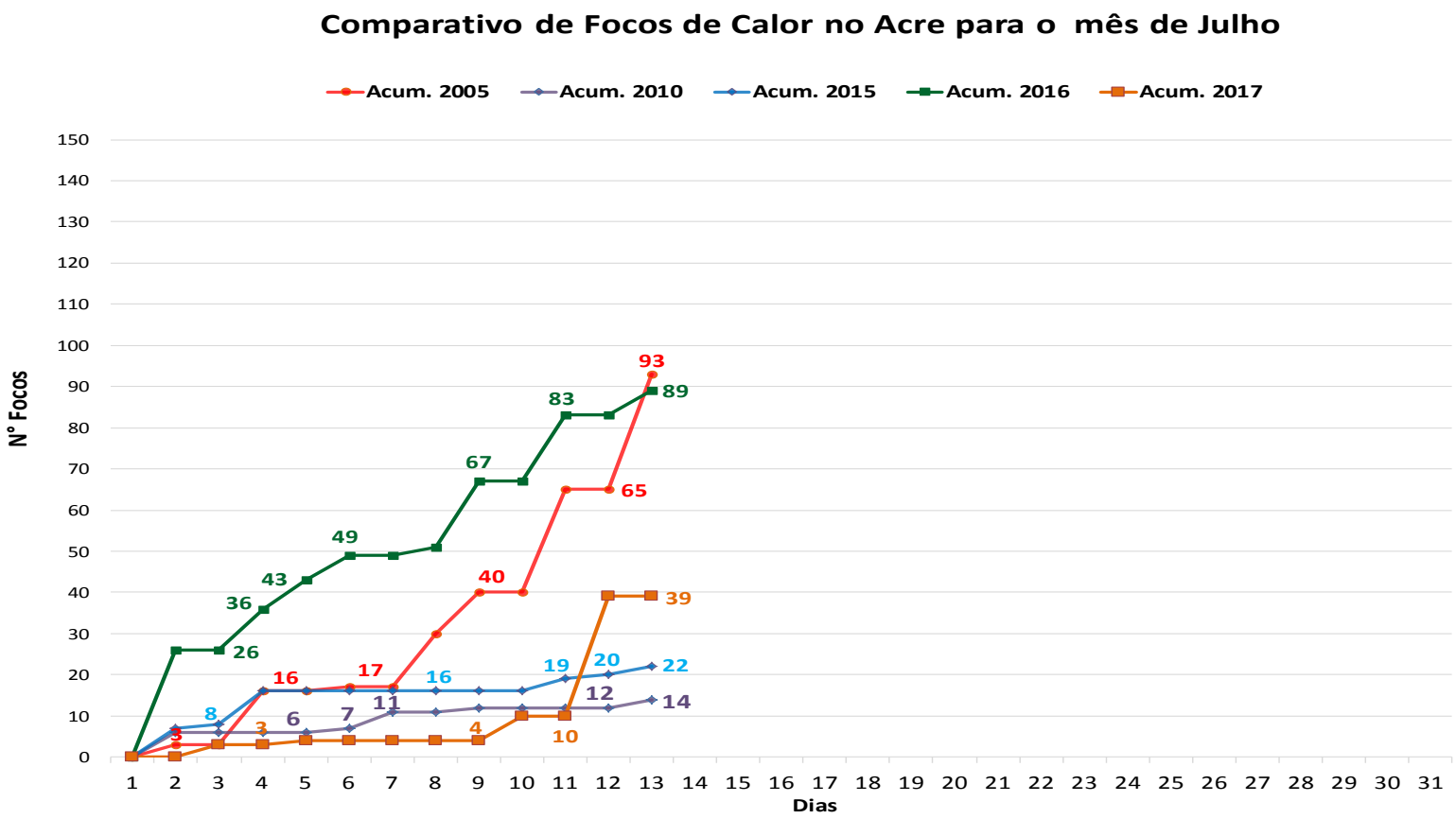

No período de **01.07.2017 a 13.07.2017** o acumulado é de 39 focos de calor. Observamos que no ano de 2017, o registro de focos de calor é inferior quando comparado aos anos de 2005, 2016 e superior aos anos de 2010 e 2015 conforme o gráfico acima. O município de Manoel Urbano lidera com 6 focos de calor conforme a gráfico ao lado. Observamos que o acumulado anual é de **96 focos**.

FONTE: PROARCO/INPE(2017) * satélite de referência

Unidade de Situação
Monitorameto de Eventos Hidrometeorológicos

CEGDRA
Comissão Estadual de Gestão de Riscos Ambientais

FUNTAC: Rua das Acácias, Nº 279 - Distrito Industrial
69.920-175 | Rio Branco | AC
cegdra@gmail.com | 68 3213-3156

BOLETIM Focos de Calor

QUEIMADAS E INCÊNDIOS

Elaboração: Governo do Estado do Acre
Data: 13/07/2017

MUNICÍPIO	Nº FOCOS DE CALOR
Jordão	1
Senador Guiomard	1
Rodrigues Alves	2
Xapuri	2
Capixaba	2
Mâncio Lima	3
Cruzeiro do Sul	4
Rio Branco	4
Feijó	4
Manoel Urbano	6
TOTAL	29

Focos de Queima

No período do dia **12.07.2017** 11:40h a **13.07.2017** 11:40h (horário de Brasília/DF) houve registro de 29 focos de calor no estado do Acre, segundo satélite de referência.

FONTE: PROARCO/INPE(2017)

Risco de Fogo

O mapa abaixo indica risco de fogo de **BAIXO**, **MÉDIO** e **ALTO** em boa parte do estado do Acre. A região do Purus, Alto e Baixo Acre apresentam pontos de **ALTO** e **CRÍTICO** risco de fogo.

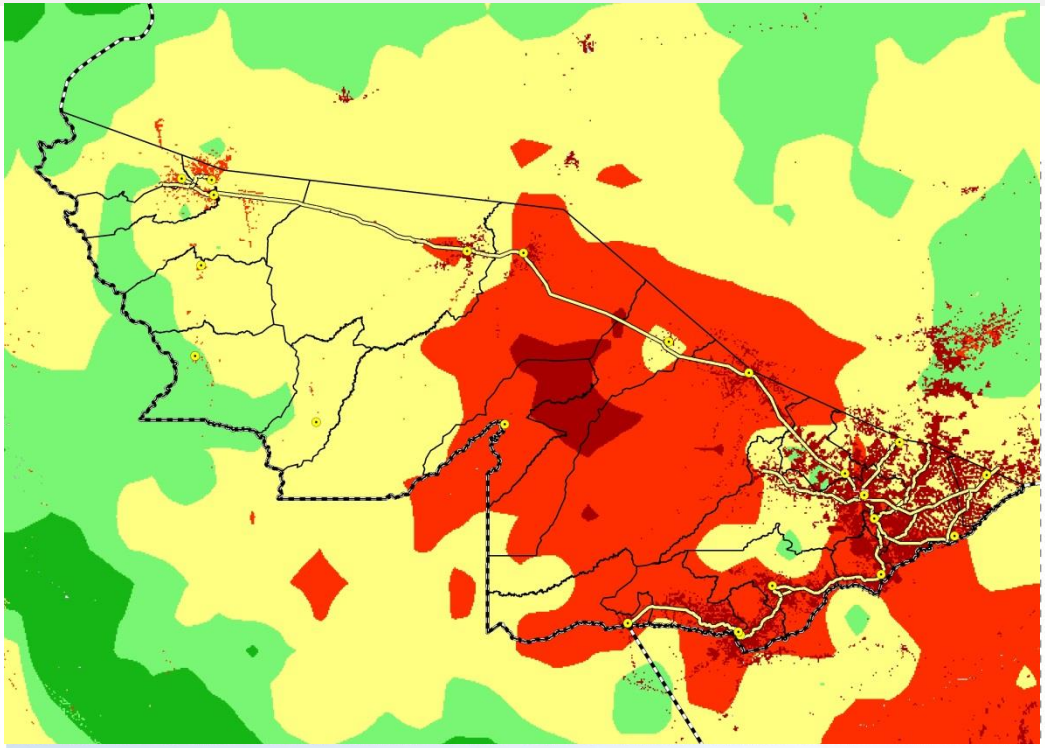

LEGENDA
Mínimo | Baixo | Médio | Alto | Crítico | Indeterminado

Unidade de Situação
Monitorameto de Eventos Hidrometeorológicos

CEGDRA
Comissão Estadual de Gestão de Riscos Ambientais

FUNTAC: Rua das Acácias, Nº 279 - Distrito Industrial
69.920-175 | Rio Branco | AC
cegdra@gmail.com | 68 3213-3156