BOLETIM Meteorológico

PREVISÃO DO TEMPO

Elaboração: Governo do Estado do Acre
Data: 12/07/2017

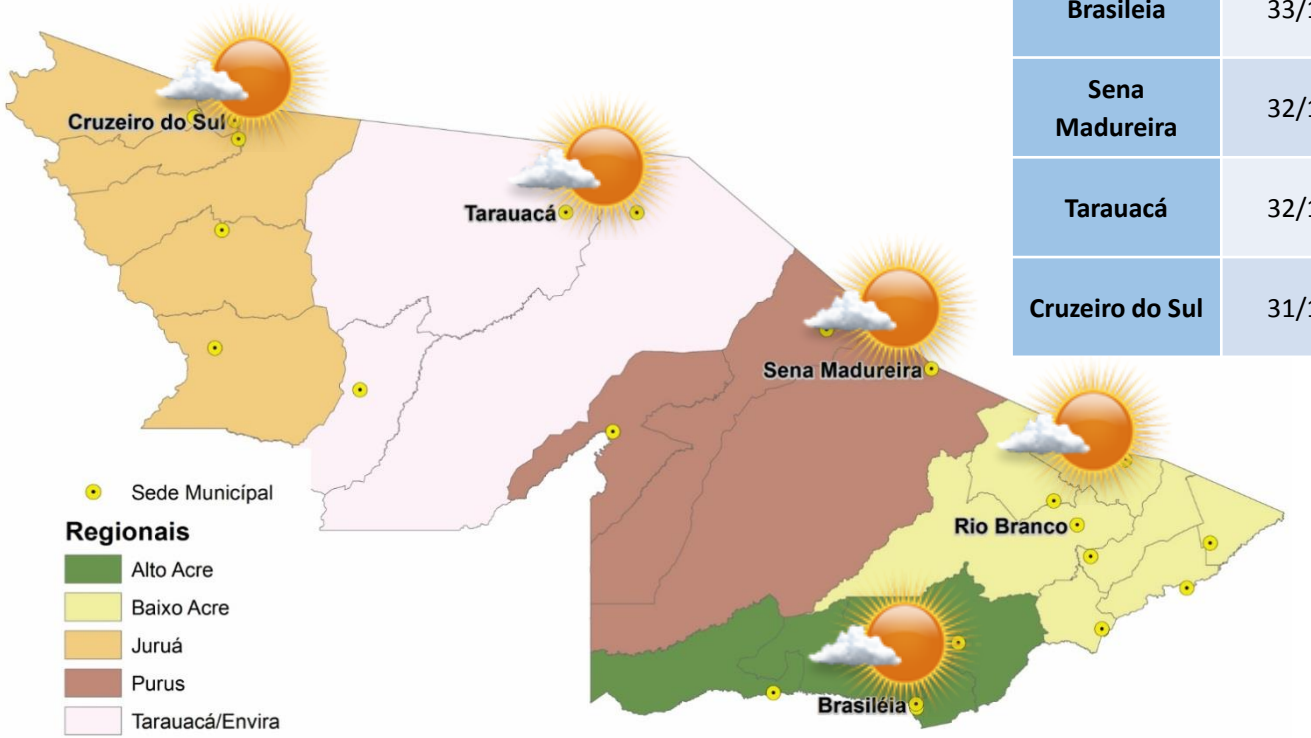

PREVISÕES REGIONAIS (Fonte: CPTEC)

CIDADE	Temp. (°C) MAX/MIN	UR (%)	Vento (km) VEL.	Vento (km) DIR.	CONDIÇÃO DO TEMPO
Rio Branco	33/16	83	4	SSE	Predomínio de sol - sol na maior parte do período.
Brasileia	33/16	93	3	SE	Predomínio de sol - sol na maior parte do período.
Sena Madureira	32/16	92	3	S	Predomínio de sol - sol na maior parte do período.
Tarauacá	32/17	79	3	SE	Predomínio de sol - sol na maior parte do período.
Cruzeiro do Sul	31/18	80	3	ESE	Predomínio de sol - sol na maior parte do período.

A Divisão de Meteorologia do Sistema de Proteção da Amazônia informa que a quarta-feira será de muito calor e baixa umidade em todo Estado, a massa de ar quente ainda está predominando sobre a atmosfera do Sul da Amazônia, fazendo com que os dias sejam de muito sol e tempo abafado. Não há previsão de chuvas em todo o Estado inclusive na Capital Rio Branco. Á umidade segue em estado de atenção com valores menores que 30%.

Unidade de Situação
Monitorameto de Eventos Hidrometeorológicos

CEGDRA
Comissão Estadual de Gestão de Riscos Ambientais

FUNTAC: Rua das Acácias, Nº 279 - Distrito Industrial
69.920-175 | Rio Branco | AC
cegdra@gmail.com | 68 3213-3156

BOLETIM Hidrométrico

NÍVEL DOS RIOS

Elaboração: Governo do Estado do Acre

Data: 12/07/2017

Fonte: ANA
Dados das 07:00h - Brasília

Descendo Subindo

SL - Sem Leitura

Na leitura de hoje (12/07/2017) os rios monitorados registram redução de nível, exceto Rio Acre em Rio Branco – 2,41 m. O Rio Acre em Assis Brasil manteve-se estável. No cotagrama, o Rio Acre em Rio Branco apresenta elevação, o nível registrado é de 2,41 m (linha azul), mostrando–se acima da mínima histórica – 1,86 m (linha verde).

Rio – Localização	Cota de Alerta | Cota de Inundação	Leitura do Dia Anterior/ Atual	
Rio Acre - Assis Brasil	11,30 | 12,50	2,79|2,79	
Rio Acre – Brasileia	9,80 | 11,40	1,41|1,37	↓
Rio Acre – Xapuri	12,50 | 13,40	2,27|2,23	↓
Rio Acre – Rio Branco	13,50 | 14,00	2,40|2,41	↑
Rio Rola – Rio Branco	14,50 | 15,00	1,98|1,94	↓
Rio Iaco – Sena Madureira	14,00|15,20	1,57|1,43	↓
Rio Tarauacá - Tarauacá	8,50|9,50	3,98|3,88	↓
Rio Juruá – Cruzeiro do Sul	11,80| 13,00	4,59|4,57	↓
Rio Envira – Feijó	13,50| 14,00	5,16|5,12	↓
Rio Purus – Manoel Urbano	13,50 | 14,00	5,52|5,40	↓

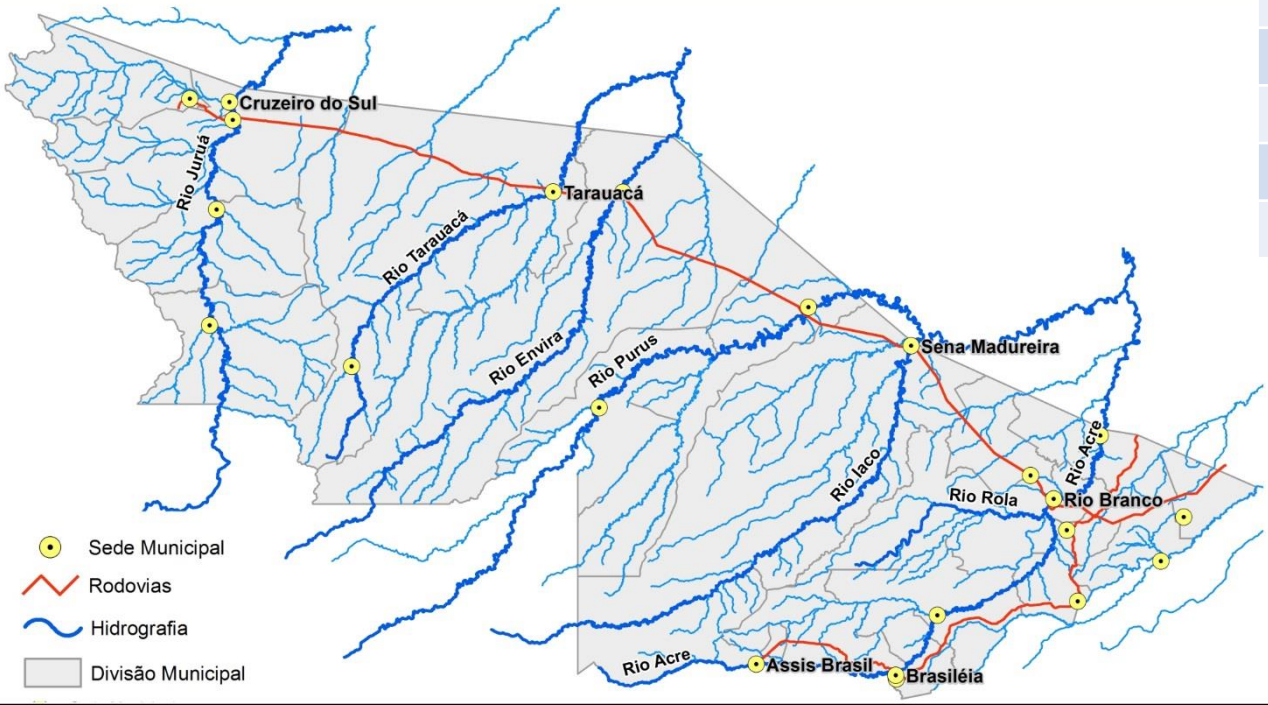

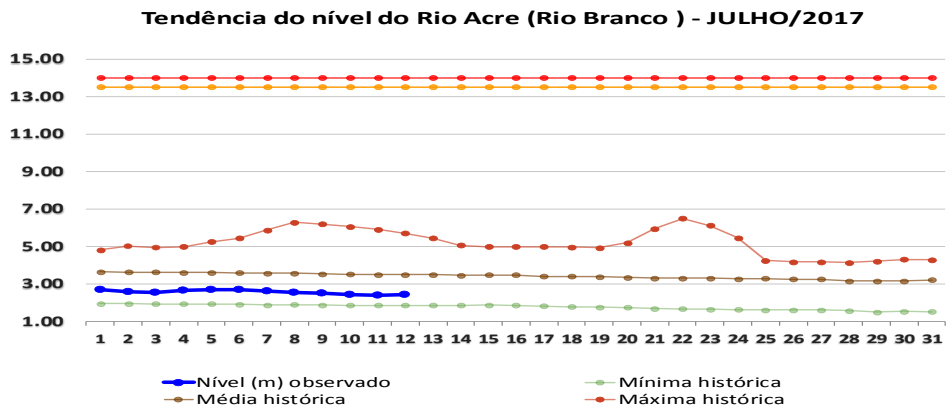

Unidade de Situação
Monitorameto de Eventos Hidrometeorológicos

CEGDRA
Comissão Estadual de Gestão de Riscos Ambientais

FUNTAC: Rua das Acácias, Nº 279 - Distrito Industrial
69.920-175 | Rio Branco | AC
cegdra@gmail.com | 68 3213-3156

BOLETIM Pluviométrico

CHUVA

Elaboração: Governo do Estado do Acre

Data: 12/07/2017

FONTE: CEPDEC/ ANA/CPRM

No período de 01 a 12/07/2017 o maior registro de precipitação acumulada foi na região de Rio Branco– 24,0 mm e Ponte de Tarauacá – 18,0 mm, conforme pontos de monitoramento listados na Figura 1. A Figura 2 indica maior registro de precipitação na região de Ponte do Rio Liberdade – 50,0 mm e Santa Rosa (Col. Chambuiaco) – 12,0 mm.

Figura 2. Acumulado de precipitação para Estado do Acre mês de Julho de 2017

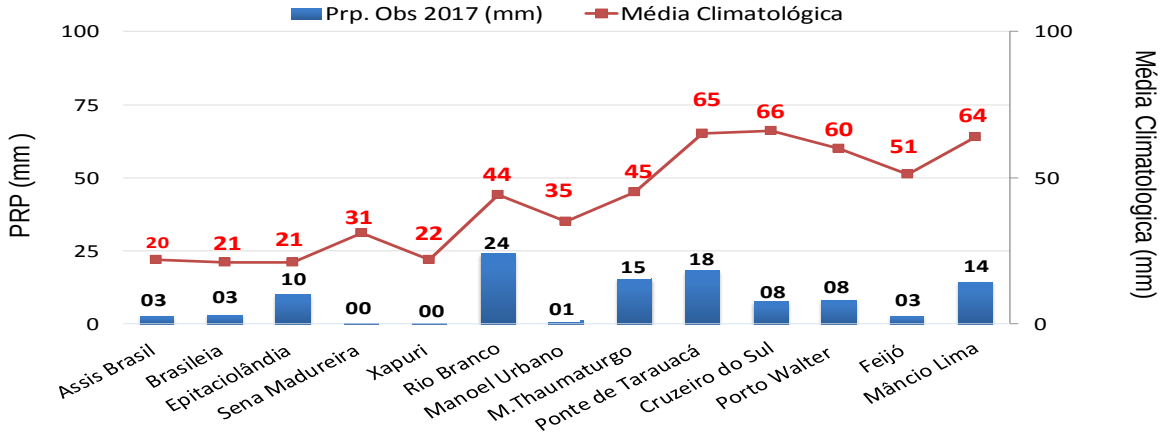

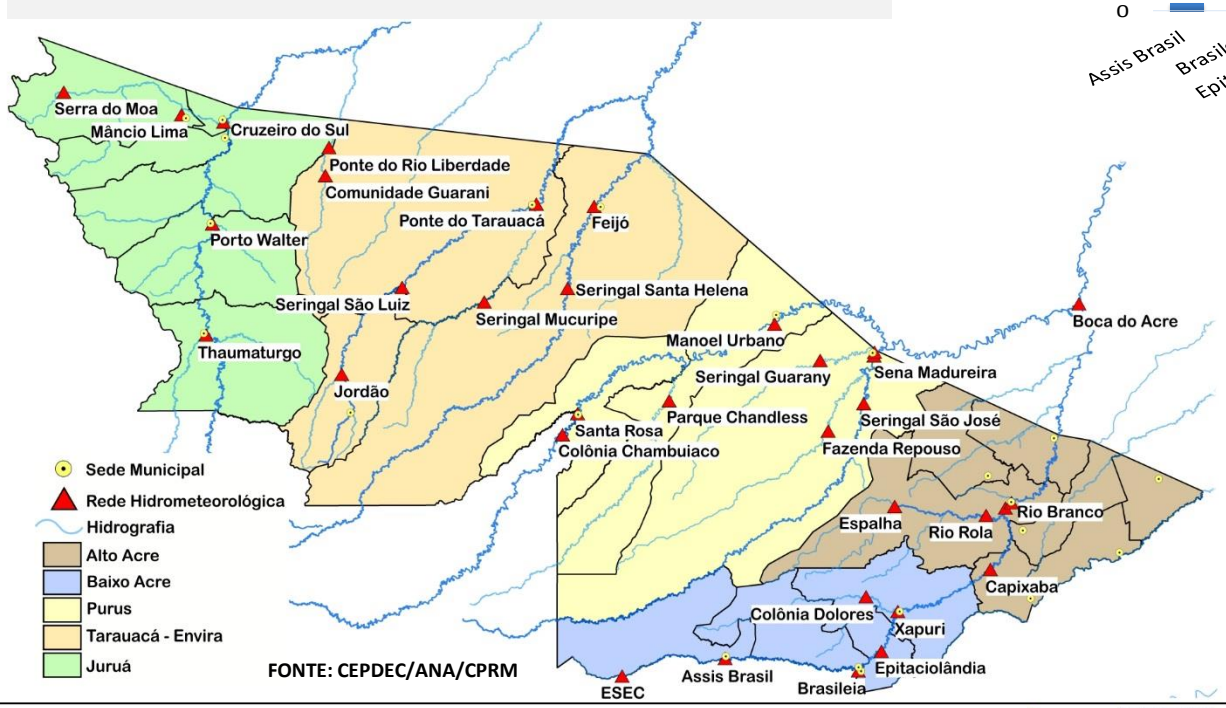

Figura 1. Acumulado de precipitação para Estado do Acre mês de Julho de 2017

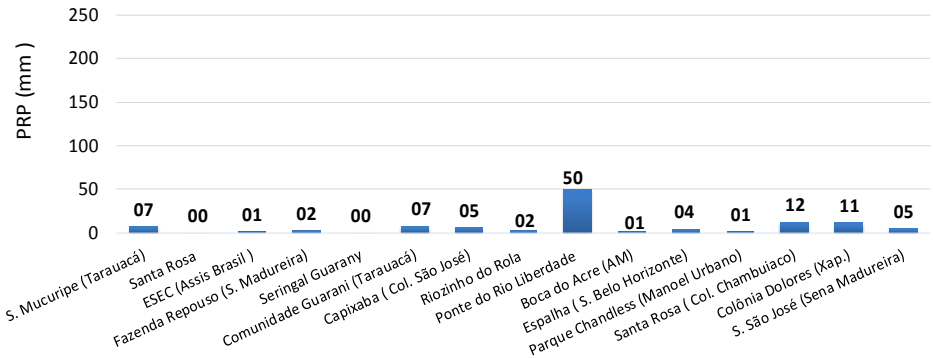

Unidade de Situação
Monitorameto de Eventos Hidrometeorológicos

CEGDRA
Comissão Estadual de Gestão de Riscos Ambientais

FUNTAC: Rua das Acácias, Nº 279 - Distrito Industrial
69.920-175 | Rio Branco | AC
cegdra@gmail.com | 68 3213-3156

BOLETIM Focos de Calor

QUEIMADAS E INCÊNDIOS

Elaboração: Governo do Estado do Acre
Data: 12/07/2017

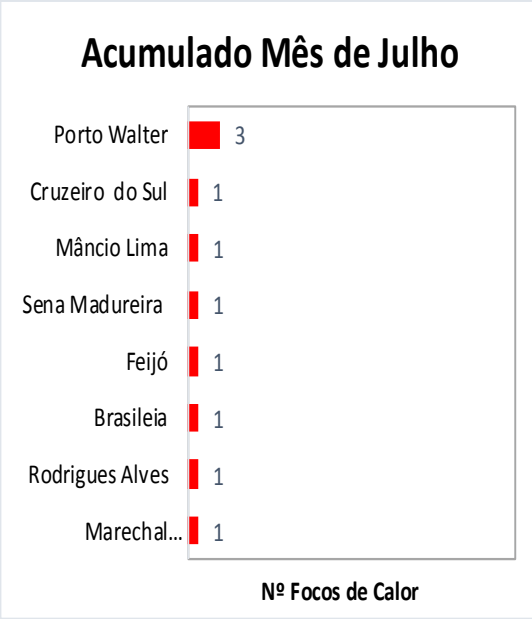

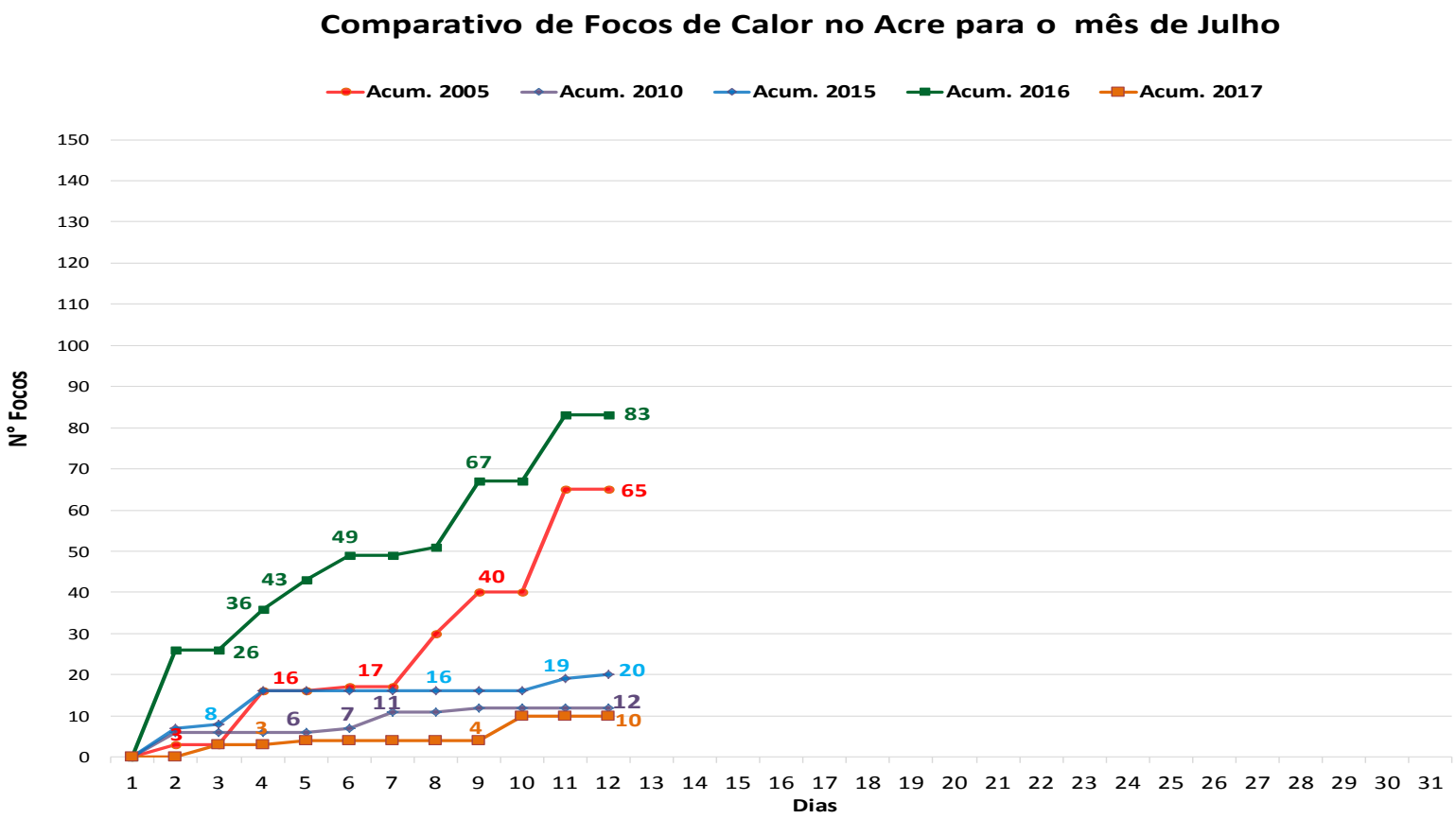

No período de **01.07.2017 a 12.07.2017** o acumulado é de 10 focos de calor. Observamos que no ano de 2017, o registro de focos de calor é inferior quando comparado aos anos de 2005, 2010, 2015 e 2016 conforme o gráfico acima. O município de Porto Walter lidera com 3 focos de calor conforme a gráfico ao lado.

FONTE: PROARCO/INPE(2017) * satélite de referência

FUNTAC: Rua das Acácias, Nº 279 - Distrito Industrial
69.920-175 | Rio Branco | AC
cegdra@gmail.com | 68 3213-3156

BOLETIM Focos de Calor

QUEIMADAS E INCÊNDIOS

Elaboração: Governo do Estado do Acre
Data: 12/07/2017

SEM REGISTRO DE FOCOS

Focos de Queima

No período do dia **11.07.2017** 11:40h a **12.07.2017** 11:40h (horário de Brasília/DF) não houve registro de focos de calor no estado do Acre, segundo satélite de referência.

Risco de Fogo

O mapa abaixo indica risco de fogo de **BAIXO**, **MÉDIO** e **ALTO** em boa parte do estado do Acre. A região do Purus, Alto e Baixo Acre apresentam pontos de **ALTO** e **CRÍTICO** risco de fogo.

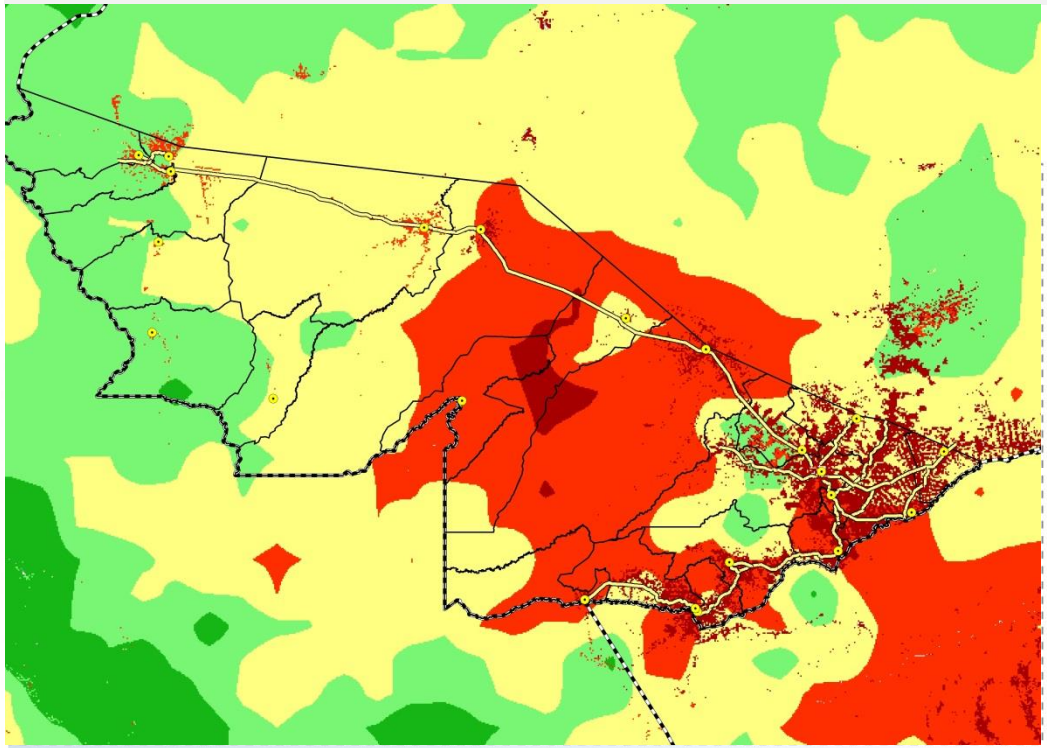

LEGENDA
Mínimo | Baixo | Médio | Alto | Crítico | Indeterminado

FONTE: PROARCO/INPE(2017)

FUNTAC: Rua das Acácias, Nº 279 - Distrito Industrial
69.920-175 | Rio Branco | AC
cegdra@gmail.com | **68 3213-3156**