BOLETIM Meteorológico

PREVISÃO DO TEMPO

Elaboração: Governo do Estado do Acre
Data: 03/07/2017

PREVISÕES REGIONAIS (Fonte: CPTEC)

CIDADE	Temp. (°C) MAX/MIN	UR (%)	Vento (km) VEL.	Vento (km) DIR.	CONDIÇÃO DO TEMPO
Rio Branco	31/17	81	3	SSE	Predomínio de sol - sol na maior parte do período.
Brasileia	31/16	84	4	SSE	Predomínio de sol - sol na maior parte do período.
Sena Madureira	31/17	81	3	S	Predomínio de sol - sol na maior parte do período.
Tarauacá	31/20	83	3	SE	Predomínio de sol - sol na maior parte do período.
Cruzeiro do Sul	31/19	87	3	E	Predomínio de sol - sol na maior parte do período.

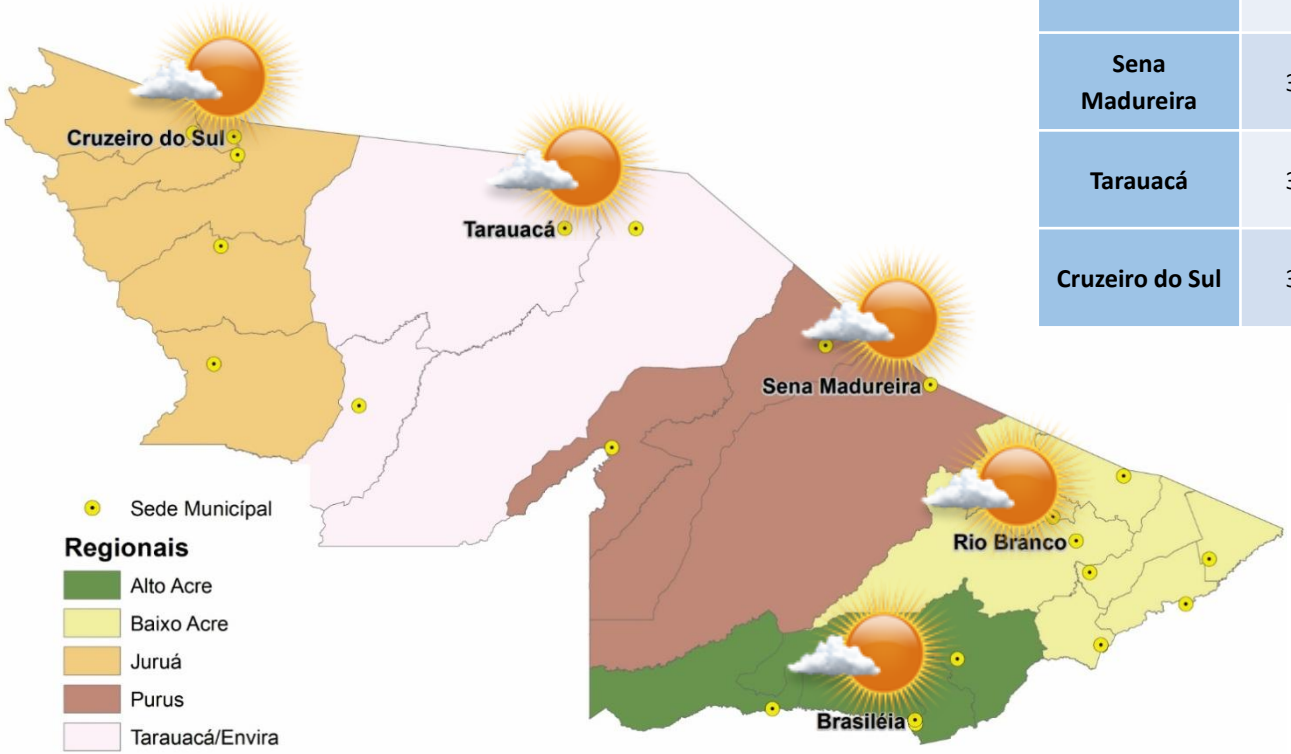

A semana começa ensolarada no Acre. A previsão é de mais um dia típico de verão amazônico em todo o estado. O sol predomina com formação de poucas nuvens, não há previsão de chuva no Acre. Faz calor durante a tarde, mas de noite o tempo volta a ficar ameno. A umidade do ar fica baixa em todo o estado, com valores mínimos que podem chegar aos 30% em todas as regiões do estado.

Unidade de Situação
Monitorameto de Eventos Hidrometeorológicos

CEGDRA
Comissão Estadual de Gestão de Riscos Ambientais

FUNTAC: Rua das Acácias, Nº 279 - Distrito Industrial
69.920-175 | Rio Branco | AC
cegdra@gmail.com | 68 3213-3156

BOLETIM Hidrométrico

NÍVEL DOS RIOS

Elaboração: Governo do Estado do Acre
Data: 03/07/2017

Fonte: ANA
Dados das 07:00h - Brasília

Descendo Subindo

SL - Sem Leitura

Na leitura de hoje (03/07/2017) os rios monitorados registram redução de nível, exceto Rio Acre em Xapuri – 2,43 m e Rio Juruá em Cruzeiro do Sul –4,94 . No cotagrama, o Rio Acre em Rio Branco registrou redução, o nível registrado é de 2,53 m (linha azul), mostrando–se acima da mínima histórica – 1,93 m (linha verde).

Rio – Localização	Cota de Alerta | Cota de Inundação	Leitura do Dia Anterior/ Atual	
Rio Acre - Assis Brasil	11,30 | 12,50	2,93|2,89	↓
Rio Acre – Brasileia	9,80 | 11,40	1,68|1,59	↓
Rio Acre – Xapuri	12,50 | 13,40	2,39|2,43	↑
Rio Acre – Rio Branco	13,50 | 14,00	2,57|2,53	↓
Rio Rola – Rio Branco	14,50 | 15,00	2,32|2,22	↓
Rio Iaco – Sena Madureira	14,00|15,20	1,37|1,31	↓
Rio Tarauacá - Tarauacá	8,50|9,50	4,15|4,06	↓
Rio Juruá – Cruzeiro do Sul	11,80| 13,00	4,89|4,94	↑
Rio Envira – Feijó	13,50| 14,00	5,12|5,11	↓
Rio Purus – Manoel Urbano	13,50 | 14,00	5,04|5,00	↓

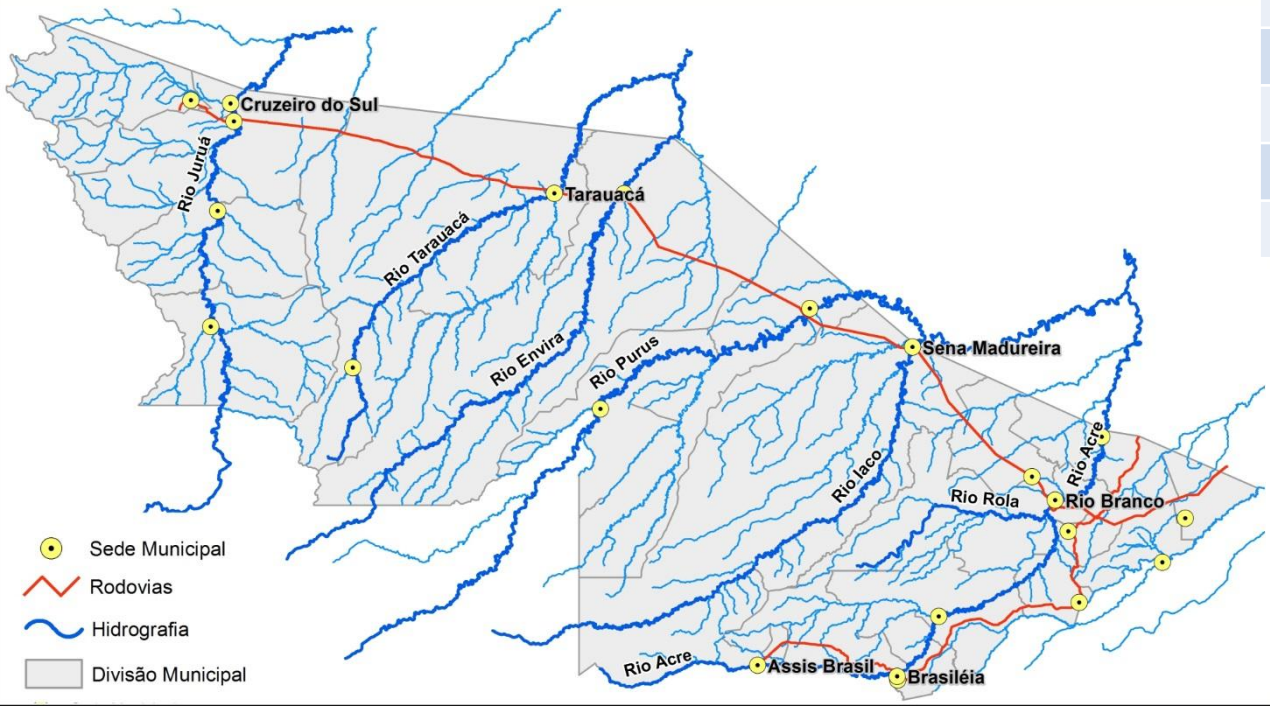

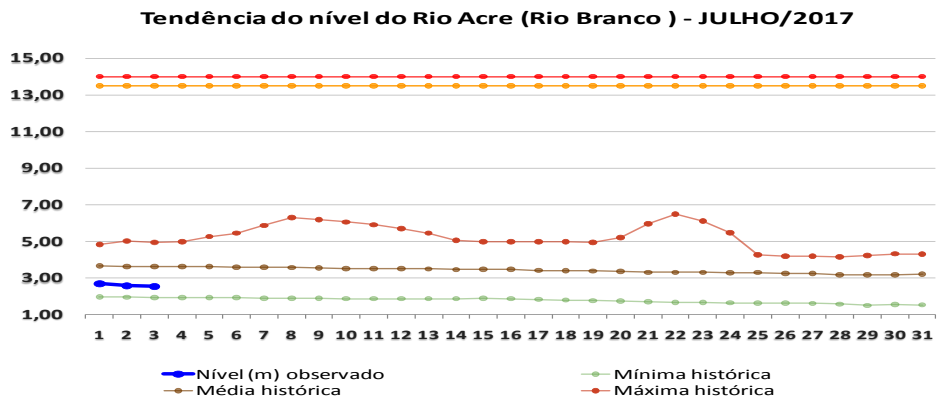

Unidade de Situação
Monitorameto de Eventos Hidrometeorológicos

CEGDRA
Comissão Estadual de Gestão de Riscos Ambientais

FUNTAC: Rua das Acácias, Nº 279 - Distrito Industrial
69.920-175 | Rio Branco | AC
cegdra@gmail.com | 68 3213-3156

BOLETIM Focos de Calor

QUEIMADAS E INCÊNDIOS

Elaboração: Governo do Estado do Acre
Data: 03/07/2017

Acumulado Mês de Julho/2017

SEM REGISTRO DE FOCOS

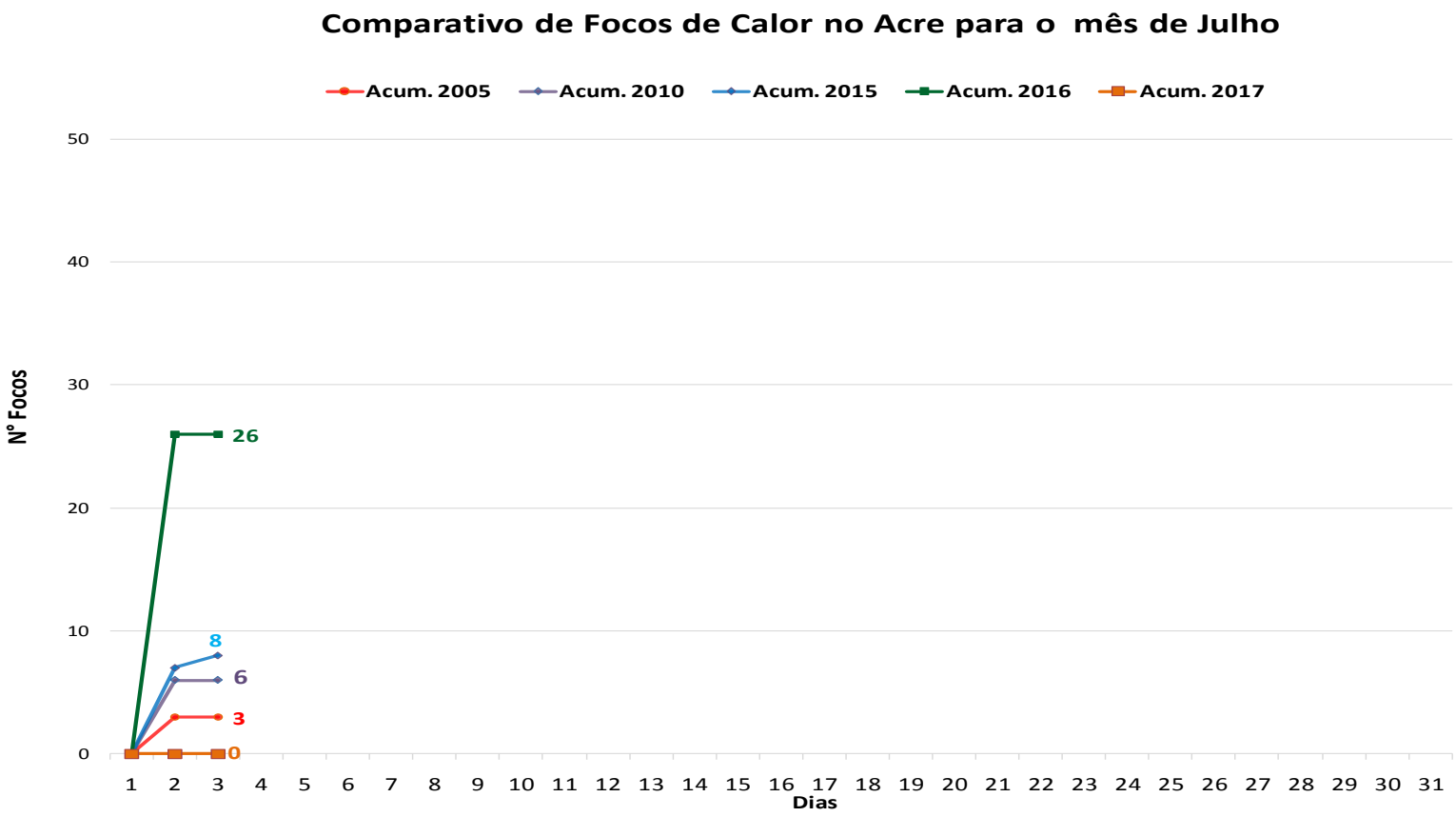

No período de **01.07.2017 a 03.07.2017** não houve registro de focos de calor. Observamos que no ano de 2017, o registro de focos de calor é inferior quando comparado aos anos de 2005, 2010, 2015 e 2016 conforme o gráfico acima.

FONTE: PROARCO/INPE(2017) * satélite de referência

FUNTAC: Rua das Acácias, Nº 279 - Distrito Industrial
69.920-175 | Rio Branco | AC
cegdra@gmail.com | 68 3213-3156

BOLETIM Focos de Calor

QUEIMADAS E INCÊNDIOS

Elaboração: Governo do Estado do Acre
Data: 03/07/2017

SEM REGISTRO DE FOCOS

Focos de Queima

No período do dia **01.07.2017** 11:40h a **03.07.2017** 11:40h (horário de Brasília/DF) não houve registro de focos de calor no estado do Acre, segundo satélite de referência.

Risco de Fogo

O mapa abaixo indica risco de fogo de **MÍNIMO**, **BAIXO** e **MÉDIO** em boa parte do estado do Acre. A região do Purus, Alto e Baixo Acre apresentam pontos de **MÉDIO** e **ALTO** risco de fogo.

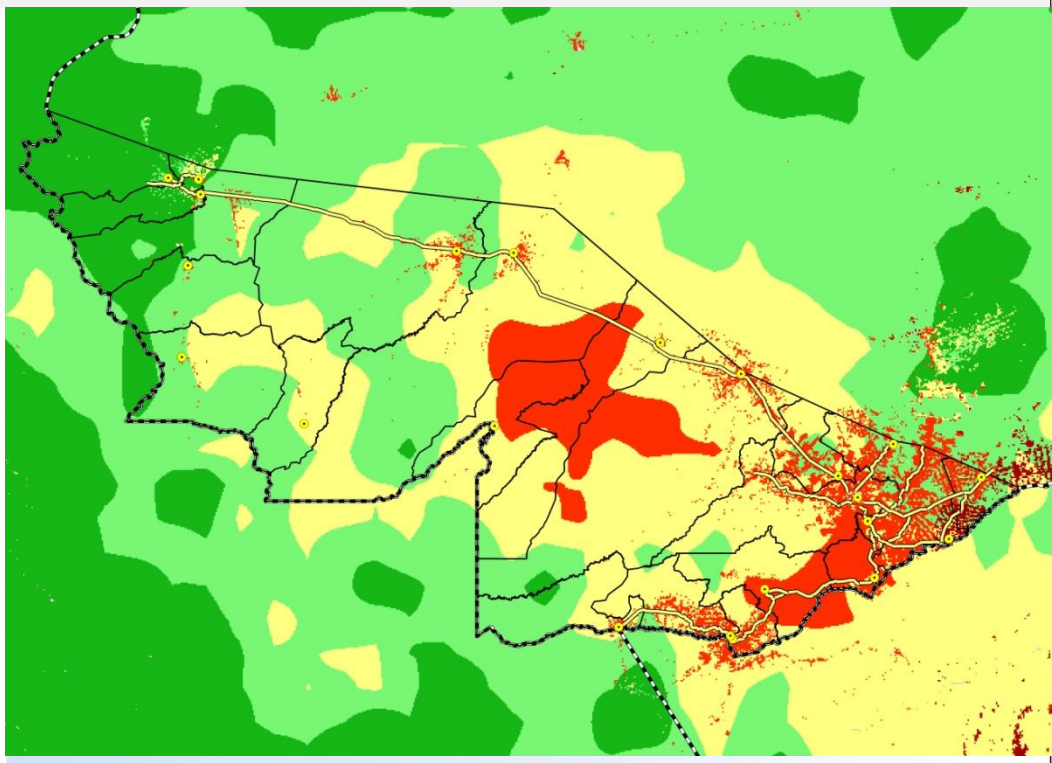

LEGENDA
Mínimo | Baixo | Médio | Alto | Crítico | Indeterminado

FONTE: PROARCO/INPE(2017)

FUNTAC: Rua das Acácias, Nº 279 - Distrito Industrial
69.920-175 | Rio Branco | AC
cegdra@gmail.com | **68 3213-3156**