

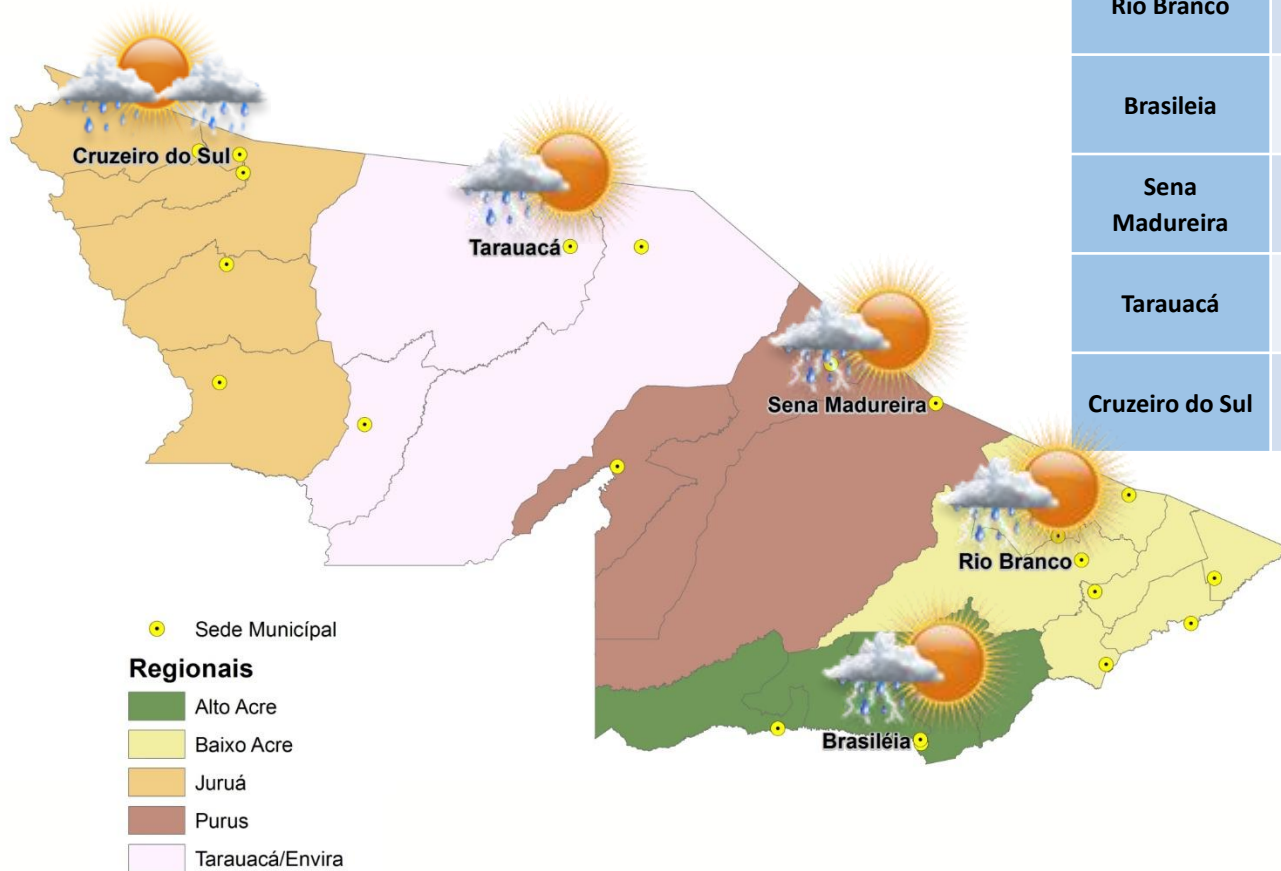
BOLETIM

Meteorológico

PREVISÃO DO TEMPO

Elaboração: Governo do Estado do Acre

Data: 07/06/2017



PREVISÕES REGIONAIS (Fonte: CPTEC)

CIDADE	Temp. (°C)	UR (%)	Vento (km)		CONDIÇÃO DO TEMPO
	MAX/MIN		VEL.	DIR.	
Rio Branco	35/23	95	3	SE	Possibilidade de pancadas de chuva - nebulosidade variável com pequena chance (inferior a 30%) de pancada de chuva.
Brasileia	34/23	97	3	S	Possibilidade de pancadas de chuva - nebulosidade variável com pequena chance (inferior a 30%) de pancada de chuva.
Sena Madureira	35/23	97	3	S	Possibilidade de pancadas de chuva - nebulosidade variável com pequena chance (inferior a 30%) de pancada de chuva.
Tarauacá	34/23	98	3	O	Possibilidade de pancadas de chuva - nebulosidade variável com pequena chance (inferior a 30%) de pancada de chuva.
Cruzeiro do Sul	31/23	96	3	SSE	Pancadas de chuva - chuva de curta duração e que pode ser acompanhada de trovoadas a qualquer hora do dia.

A Divisão de Meteorologia do Sistema de Proteção da Amazônia informa que, nesta quarta-feira o sol no Centro-Oeste acriano deve aparecer por entre nuvens. O céu deve variar de parcialmente nublado a nublado com possibilidades de pancadas de chuvas em áreas isoladas. Já a região ao Leste do Estado deve ter o céu variando de claro a parcialmente nublado com pancadas de chuvas em áreas isoladas. Mas uma frente fria chega ao continente trazendo mais um evento de friagem, que deve ser mais intensa que a ultima, podendo trazer novos recordes de baixas temperaturas para este ano. A friagem deve atingir o Sul da Amazônia nesta Sexta-Feira logo pela manhã, devendo chegar ao Acre entre a tarde e a noite do mesmo dia.



BOLETIM

Hidrométrico

NÍVEL DOS RIOS

Elaboração: Governo do Estado do Acre

Data: 07/06/2017

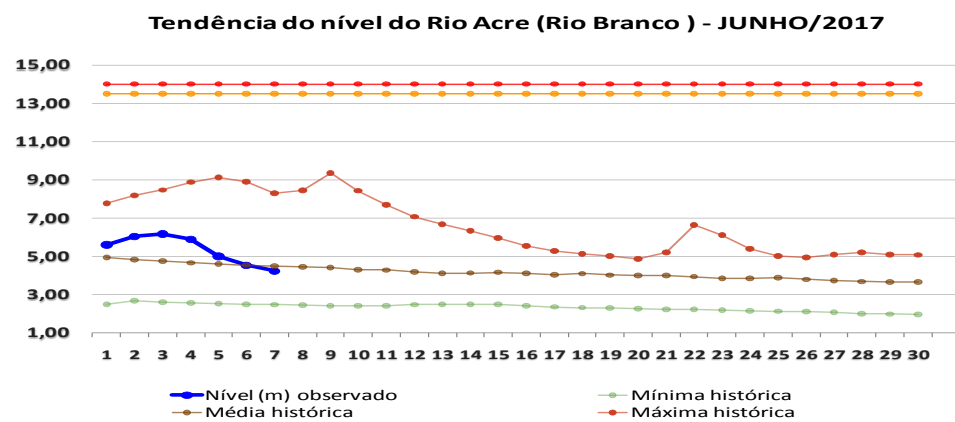
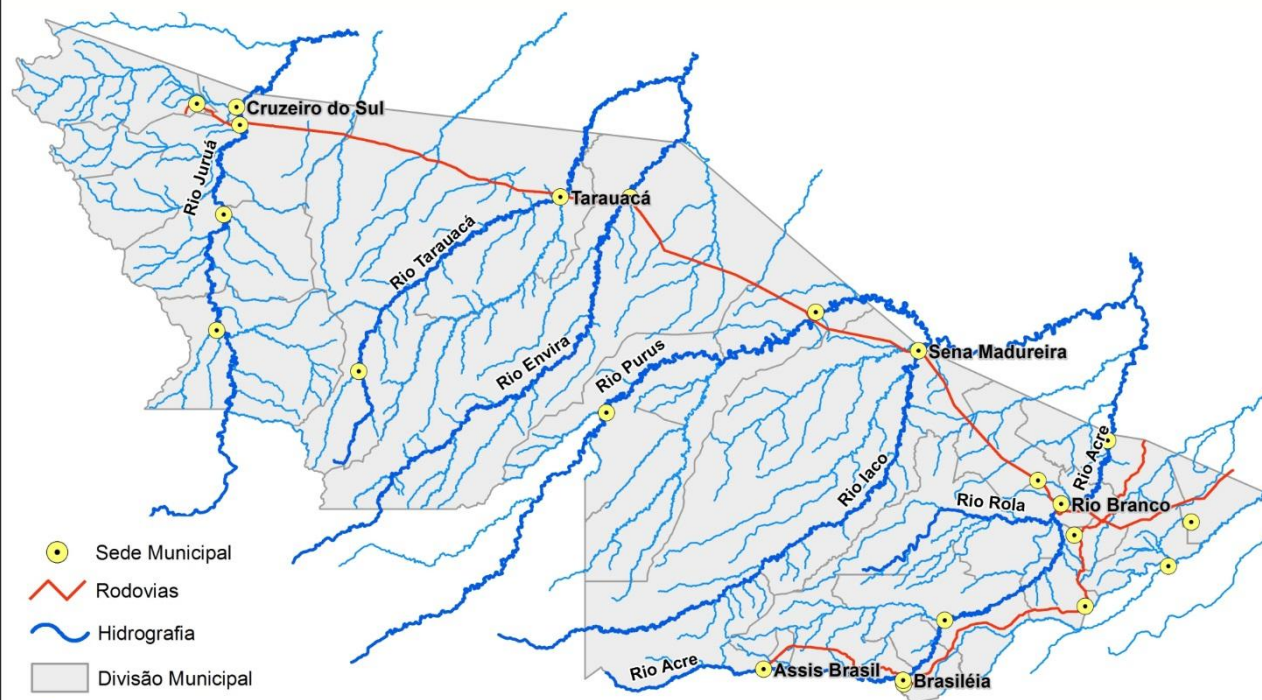
Fonte: ANA
Dados das 07:00h- Brasília
CEPDEC *

↓ Descendo ↑ Subindo

SL - Sem Leitura

Rio – Localização	Cota de Alerta Cota de Inundação	Leitura do Dia Anterior/ Atual	
Rio Acre - Assis Brasil	11,30 12,50	3,01 3,00	↓
Rio Acre – Brasileia	9,80 11,40	1,84 1,81	↓
Rio Acre – Xapuri	12,50 13,40	2,62 2,56	↓
Rio Acre – Rio Branco*	13,50 14,00	*4,52 *4,22	↓
Rio Rola – Rio Branco *	14,50 15,00	*4,76 4,39	↓
Rio Iaco – Sena Madureira	14,00 15,20	4,21 3,92	↓
Rio Tarauacá - Tarauacá	8,50 9,50	4,40 4,42	↑
Rio Juruá – Cruzeiro do Sul	11,80 13,00	6,38 6,11	↓
Rio Envira – Feijó	13,50 14,00	6,17 5,97	↓
Rio Purus – Manoel Urbano	13,50 14,00	5,41 5,25	↓

Na leitura de hoje (07/06/2017) os rios monitorados registram redução de nível, exceto Rio Tarauacá em Tarauacá – 4,42 m. No cotograma, o Rio Acre em Rio Branco apresenta redução - o nível registrado é de 4,22 m (linha azul), mostrando-se abaixo da média histórica – 4,48 m (linha marrom).



BOLETIM

Pluviométrico

CHUVA

Elaboração: Governo do Estado do Acre

FONTE: CEPDEC/ANA/CPRM

Data: 07/06/2017

No período de 01 a 07/06/2017 o maior registro de precipitação acumulada foi na região de Seringal Mucuripe (Tarauacá) – 22,4 mm, Boca do Acre (AM) – 14,2 mm e Santa Rosa (Colônia Chambuiaco) – 11,4 mm, conforme pontos de monitoramento listados na Figura 1. A Figura 2 indica maior registro de precipitação na região de Cruzeiro do Sul – 52,4 mm, Mâncio Lima – 19,8 mm e Porto Walter – 16,0 mm.

Figura 1. Acumulado de precipitação para Estado do Acre mês de Junho de 2017

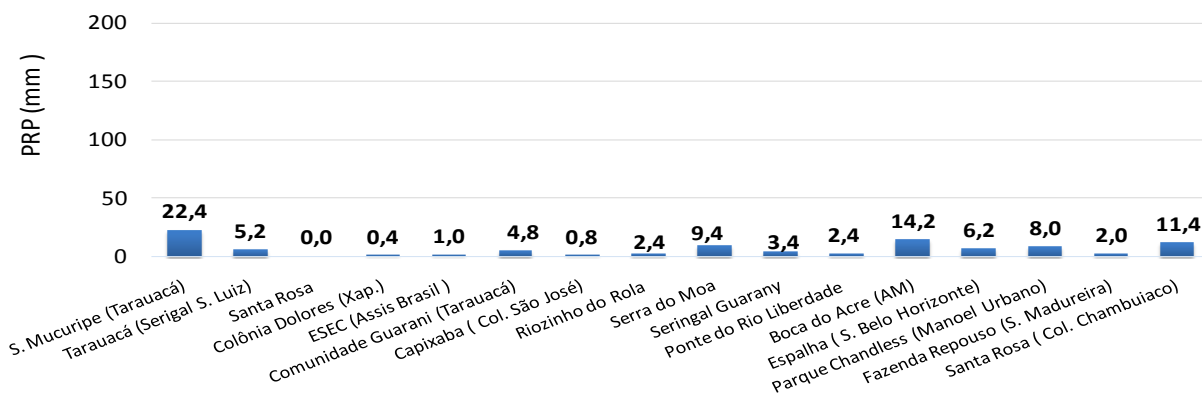
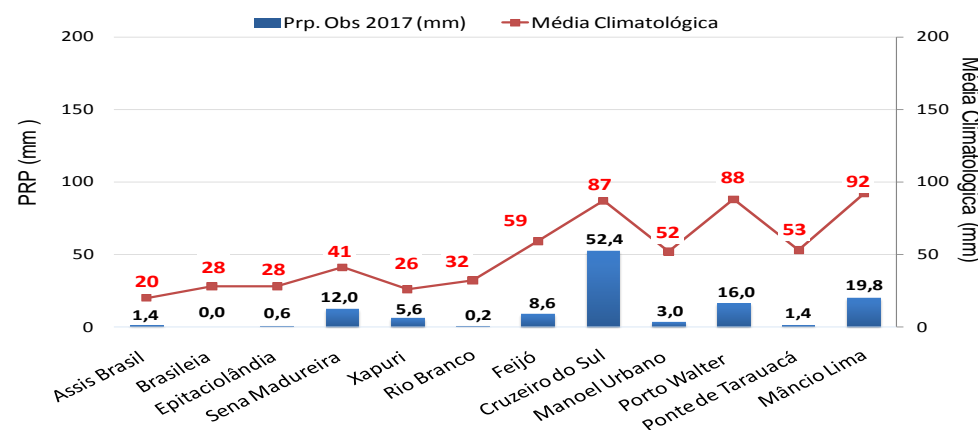


Figura 2. Acumulado de precipitação para Estado do Acre mês de Junho de 2017



BOLETIM

Focos de Calor

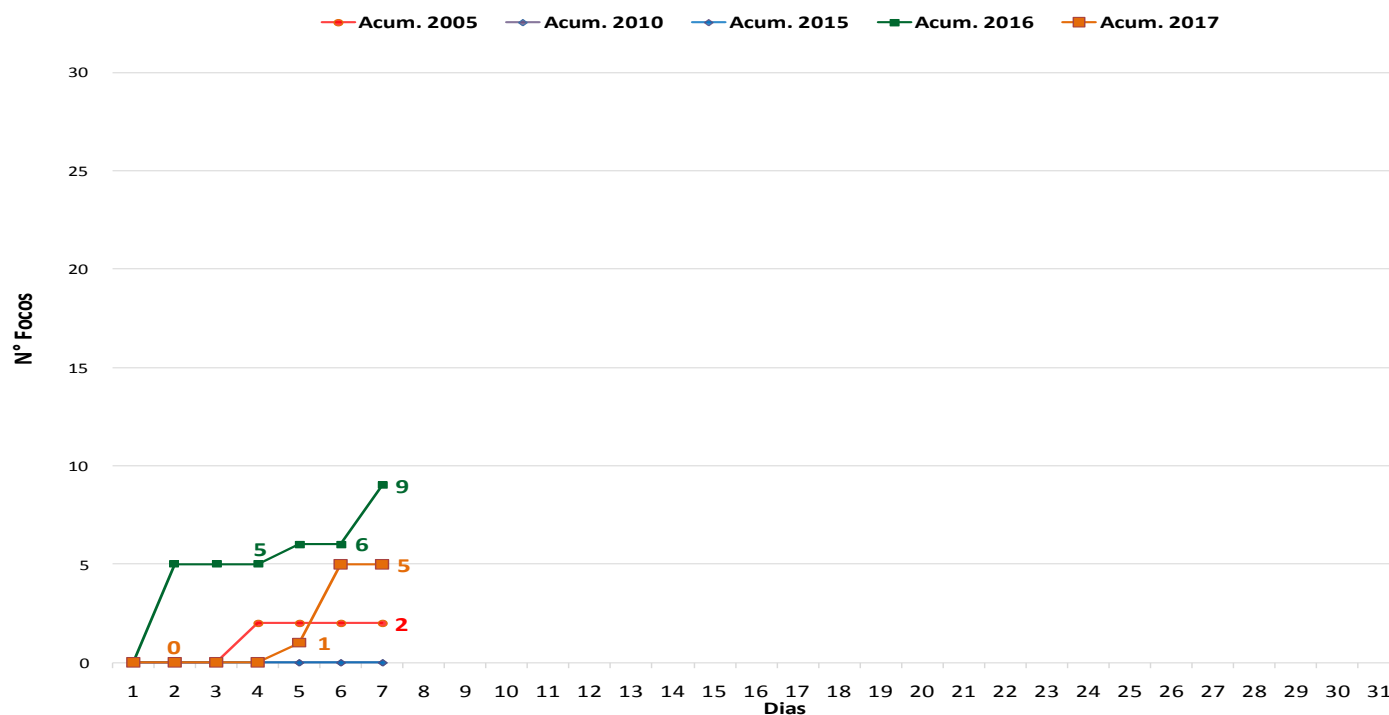


QUEIMADAS E INCÊNDIOS

Elaboração: Governo do Estado do Acre

Data: 07/06/2017

Comparativo de Focos de Calor no Acre para o mês de Junho



MUNICÍPIOS	Nº FOCOS DE CALOR
Cruzeiro do Sul	2
Mâncio Lima	2
Brasileia	1

No período de **01.06.2017 a 07.06.2017** o acumulado é de 5 focos de calor. Observamos que no ano de 2017, o registro de focos de calor é superior quando comparado aos anos de 2015, 2010, 2005 e inferior quando comparado ao ano de 2016 conforme o gráfico acima. Os municípios de Mâncio Lima e Cruzeiro do Sul lideram com 2 focos de calor conforme a Tabela ao lado.

FONTE: PROARCO/INPE(2017) * satélite de referência

BOLETIM

Focos de Calor



QUEIMADAS E INCÊNDIOS

Elaboração: Governo do Estado do Acre

Data: 07/06/2017

MUNICÍPIOS	Nº FOCOS DE CALOR
Cruzeiro do Sul	2
Mâncio Lima	2

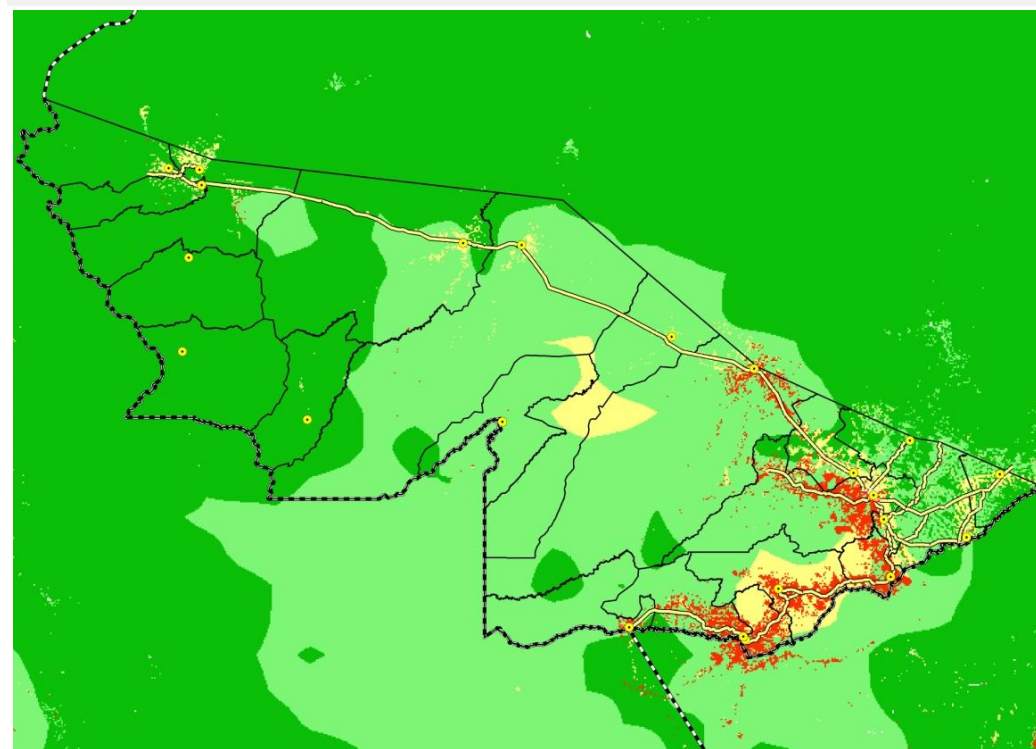
Focos de Queima

No período do dia **06.06.2017** 11:40h a **07.06.2017** 11:40h (horário de Brasília/DF) no estado do Acre houve registro de 4 focos de calor, segundo satélite de referência.

FONTE: PROARCO/INPE(2017)

Risco de Fogo

O mapa abaixo indica risco de fogo de **MÍNIMO** e **BAIXO** em boa parte do estado do Acre. A região do Alto e Baixo Acre apresentam pontos de **MÉDIO** e **ALTO** risco de fogo.



LEGENDA

■ Mínimo ■ Baixo ■ Médio ■ Alto ■ Crítico □ Indeterminado