BOLETIM Meteorológico

PREVISÃO DO TEMPO

Elaboração: Governo do Estado do Acre
Data: 24/05/2017

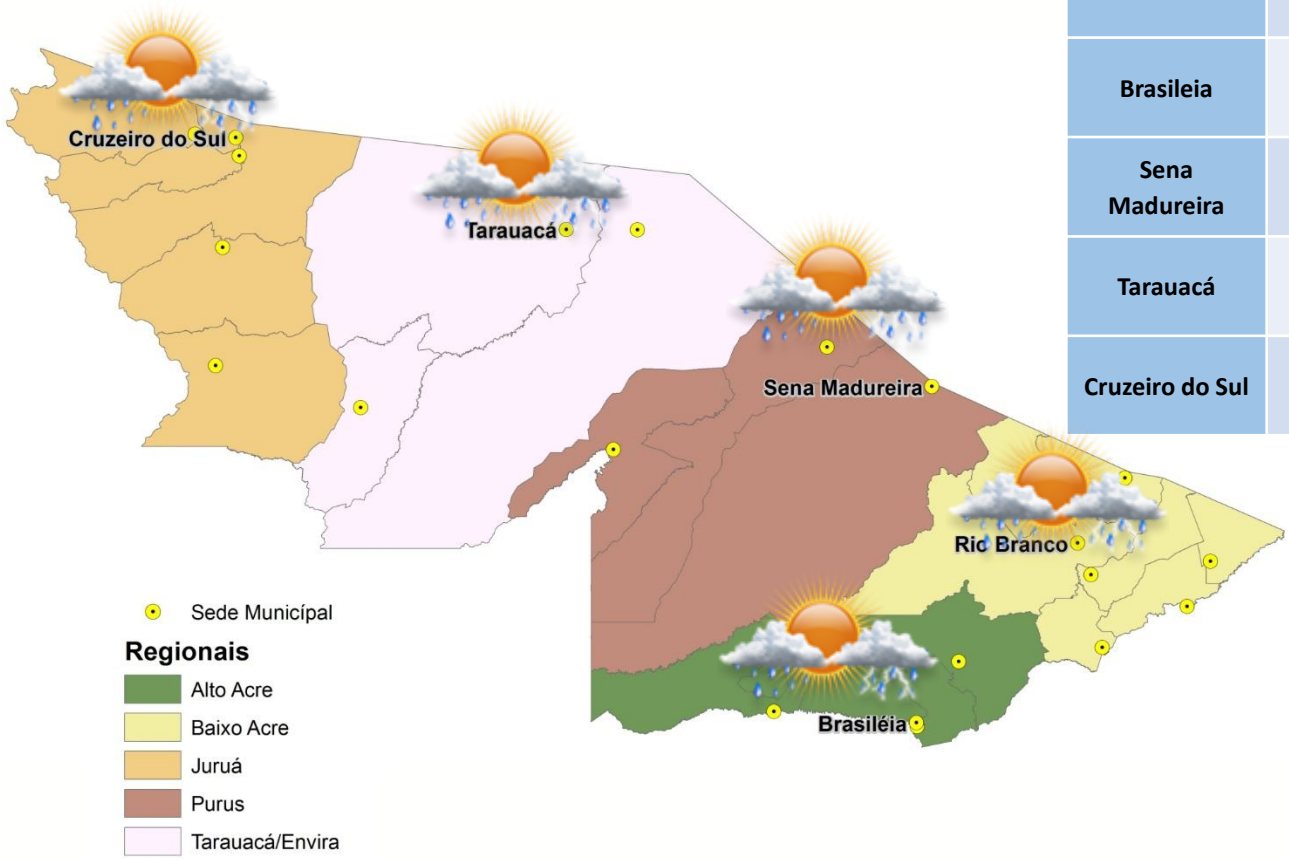

PREVISÕES REGIONAIS (Fonte: CPTEC)

CIDADE	Temp. (°C) MAX/MIN	UR (%)	Vento (km) VEL.	Vento (km) DIR.	CONDIÇÃO DO TEMPO
Rio Branco	32/25	100	3	S	Pancadas de chuva - chuva de curta duração que pode ser acompanhada de trovoadas a qualquer hora do dia.
Brasileia	30/23	100	3	SSE	Pancadas de chuva - chuva de curta duração que pode ser acompanhada de trovoadas a qualquer hora do dia.
Sena Madureira	31/25	100	3	S	Pancadas de chuva - chuva de curta duração que pode ser acompanhada de trovoadas a qualquer hora do dia.
Tarauacá	32/24	100	3	ONO	Pancadas de chuva - chuva de curta duração que pode ser acompanhada de trovoadas a qualquer hora do dia.
Cruzeiro do Sul	30/24	99	3	NE	Pancadas de chuva - chuva de curta duração que pode ser acompanhada de trovoadas a qualquer hora do dia.

A Divisão de Meteorologia do Sistema de Proteção da Amazônia informa que, nesta quarta-feira o calor associado a umidade favorecem a formação de nuvens em todo o Acre. A previsão para todo o Estado, inclusive para a capital Rio Branco é tempo instável, com o céu variando de parcialmente nublado a nublado e, a partir da tarde, ocorrem pancadas de chuva que deverão vir acompanhas de trovoadas.

Unidade de Situação
Monitorameto de Eventos Hidrometeorológicos

CEGDRA
Comissão Estadual de Gestão de Riscos Ambientais

FUNTAC: Rua das Acácias, Nº 279 - Distrito Industrial
69.920-175 | Rio Branco | AC
cegdra@gmail.com | 68 3213-3156

BOLETIM Hidrométrico

NÍVEL DOS RIOS

Elaboração: Governo do Estado do Acre
Data: 24/05/2017

Fonte: ANA
Dados das 07:00h- Brasília

Descendo Subindo

SL - Sem Leitura

Na leitura de hoje (24/05/2017) os rios monitorados registram elevação de nível exceto Rio Acre em Brasileia – 1,91 m e o Rio Juruá em Cruzeiro do Sul – 7,41 m. No cotagrama, o Rio Acre em Rio Branco apresenta elevação, o nível registrado é de 4,66 m (linha azul) mostrando–se abaixo da média histórica de 5,22 m (linha marrom).

Rio – Localização	Cota de Alerta | Cota de Inundação	Leitura do Dia Anterior/ Atual	
Rio Acre - Assis Brasil	11,30 | 12,50	2,99|2,99	
Rio Acre – Brasileia	9,80 | 11,40	1,92|1,91	↓
Rio Acre – Xapuri	12,50 | 13,40	2,65|2,67	↑
Rio Acre – Rio Branco	13,50 | 14,00	4,43|4,66	↑
Rio Rola – Rio Branco	14,50 | 15,00	3,71|4,10	↑
Rio Iaco – Sena Madureira	14,00|15,20	4,08|4,24	↑
Rio Tarauacá - Tarauacá	8,50|9,50	5,88|5,88	↑
Rio Juruá – Cruzeiro do Sul	11,80| 13,00	7,47|7,41	↓
Rio Envira – Feijó	13,50| 14,00	6,21|8,00	↑
Rio Purus – Manoel Urbano	13,50 | 14,00	4,85|4,99	↑

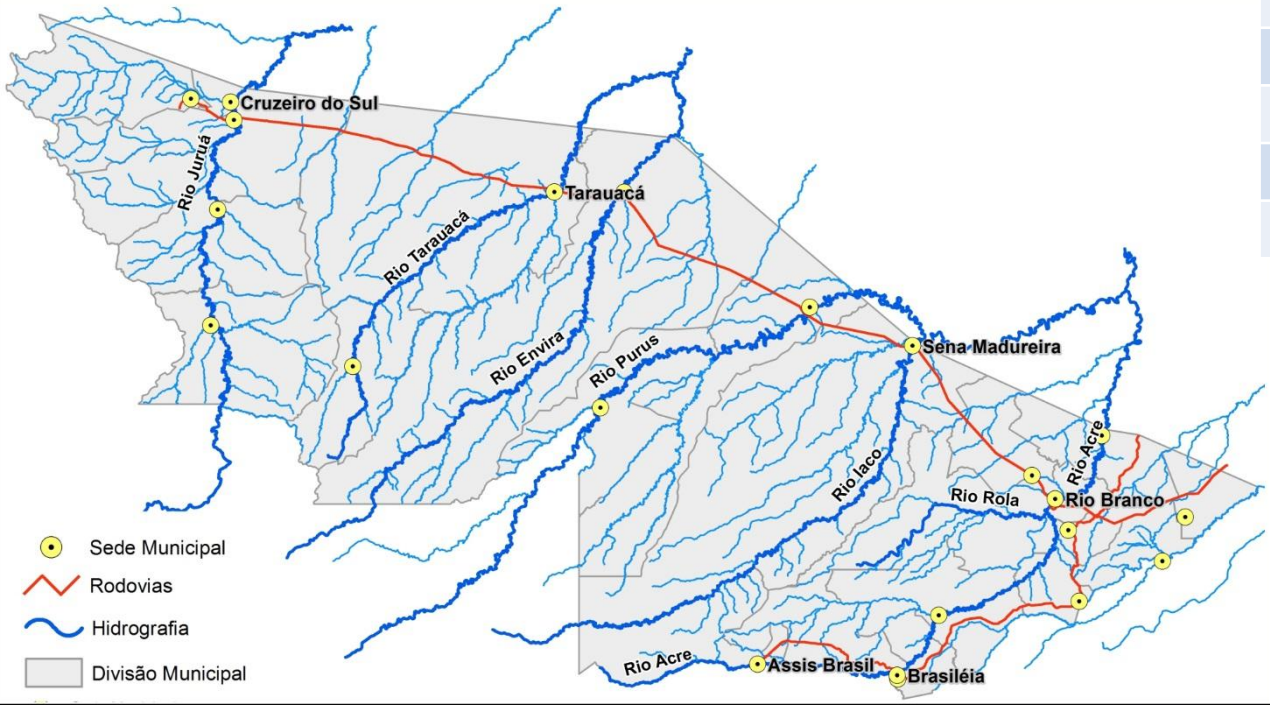

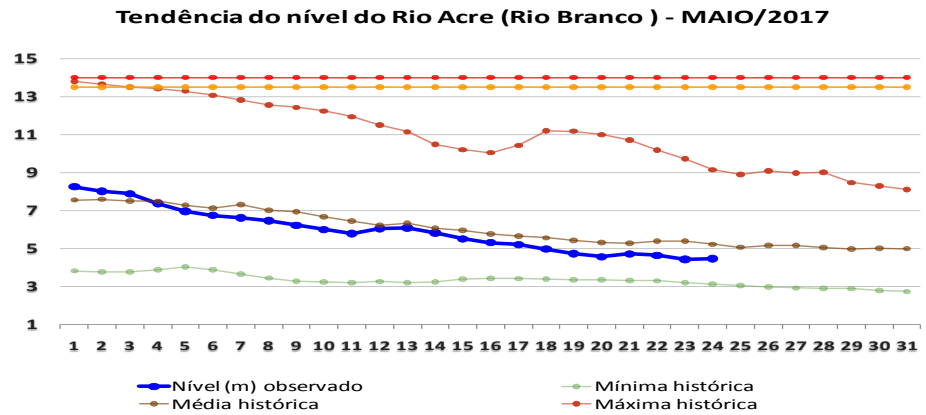

Unidade de Situação
Monitorameto de Eventos Hidrometeorológicos

CEGDRA
Comissão Estadual de Gestão de Riscos Ambientais

FUNTAC: Rua das Acácias, Nº 279 - Distrito Industrial
69.920-175 | Rio Branco | AC
cegdra@gmail.com | 68 3213-3156

BOLETIM Pluviométrico

CHUVA

Elaboração: Governo do Estado do Acre

Data: 24/05/2017

FONTE: CEPDEC/ ANA/CPRM

No período de 01 a 24/05/2017 o maior registro de precipitação acumulada foi na região de Boca do Acre (AM) – 235,2 mm, Serra do Moa – 180,4 mm e Seringal Mucuripe Tarauacá) – 152,4 mm conforme pontos de monitoramento listados na figura 1. A figura 2 indica maior registro de precipitação na região de Ponte de Tarauacá – 133,0 mm, Mâncio Lima – 113,8 mm e Manoel Urbano – 110,6 mm e.

Figura 1. Acumulado de precipitação para Estado do Acre mês de Maio de 2017

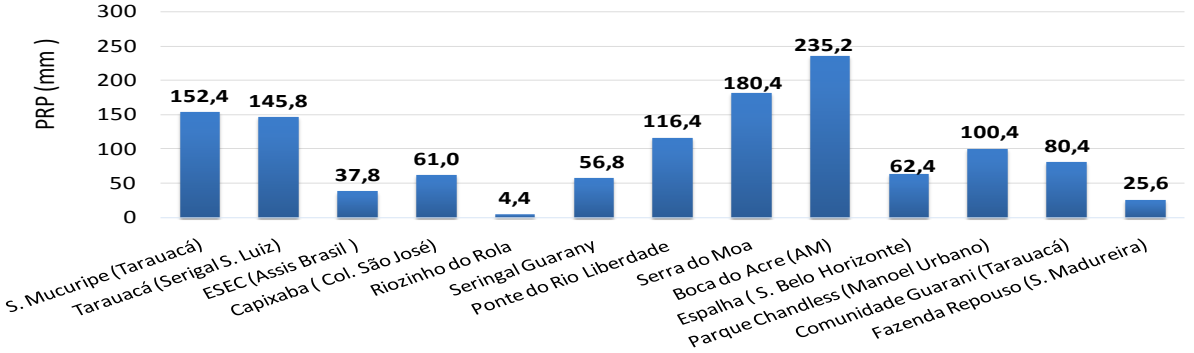

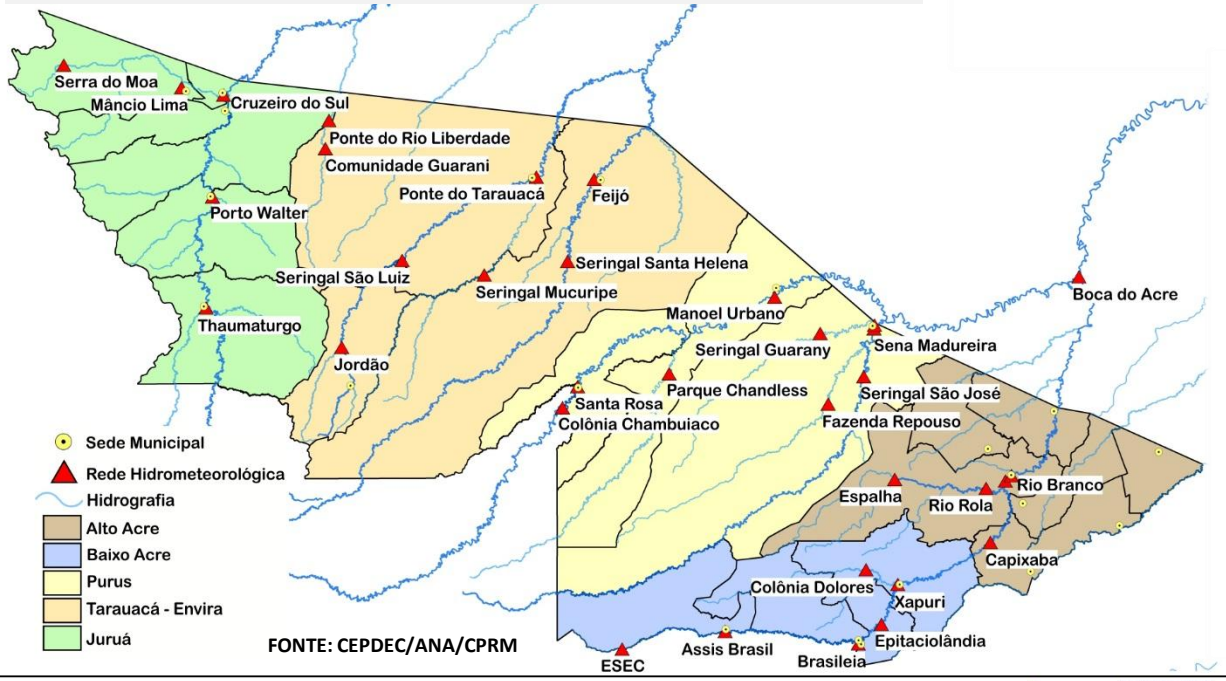

Figura 2. Acumulado de precipitação para Estado do Acre mês de Maio de 2017

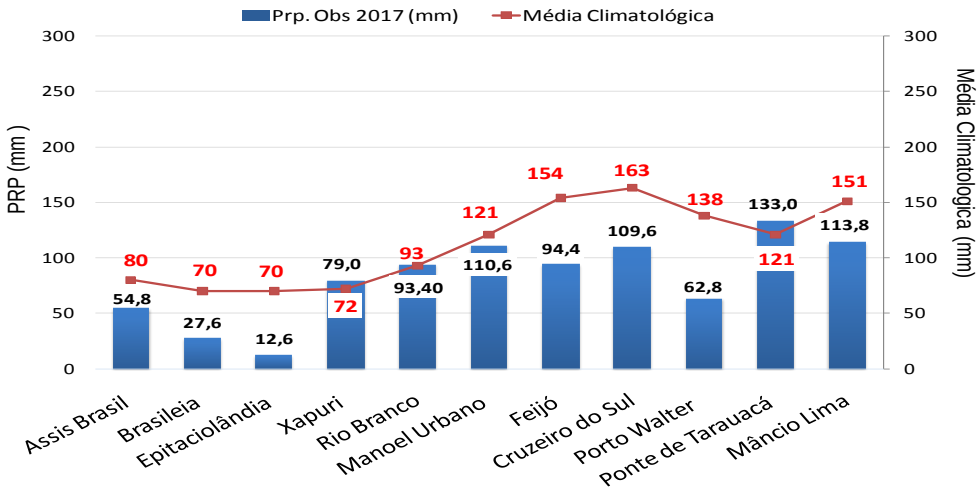

FUNTAC: Rua das Acácias, Nº 279 - Distrito Industrial
69.920-175 | Rio Branco | AC
cegdra@gmail.com | 68 3213-3156

BOLETIM Focos de Calor

QUEIMADAS E INCÊNDIOS

Elaboração: Governo do Estado do Acre
Data: 24/05/2017

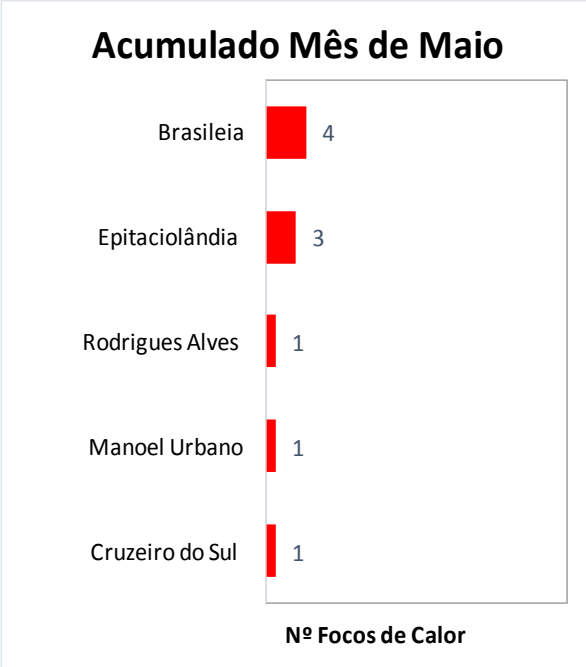

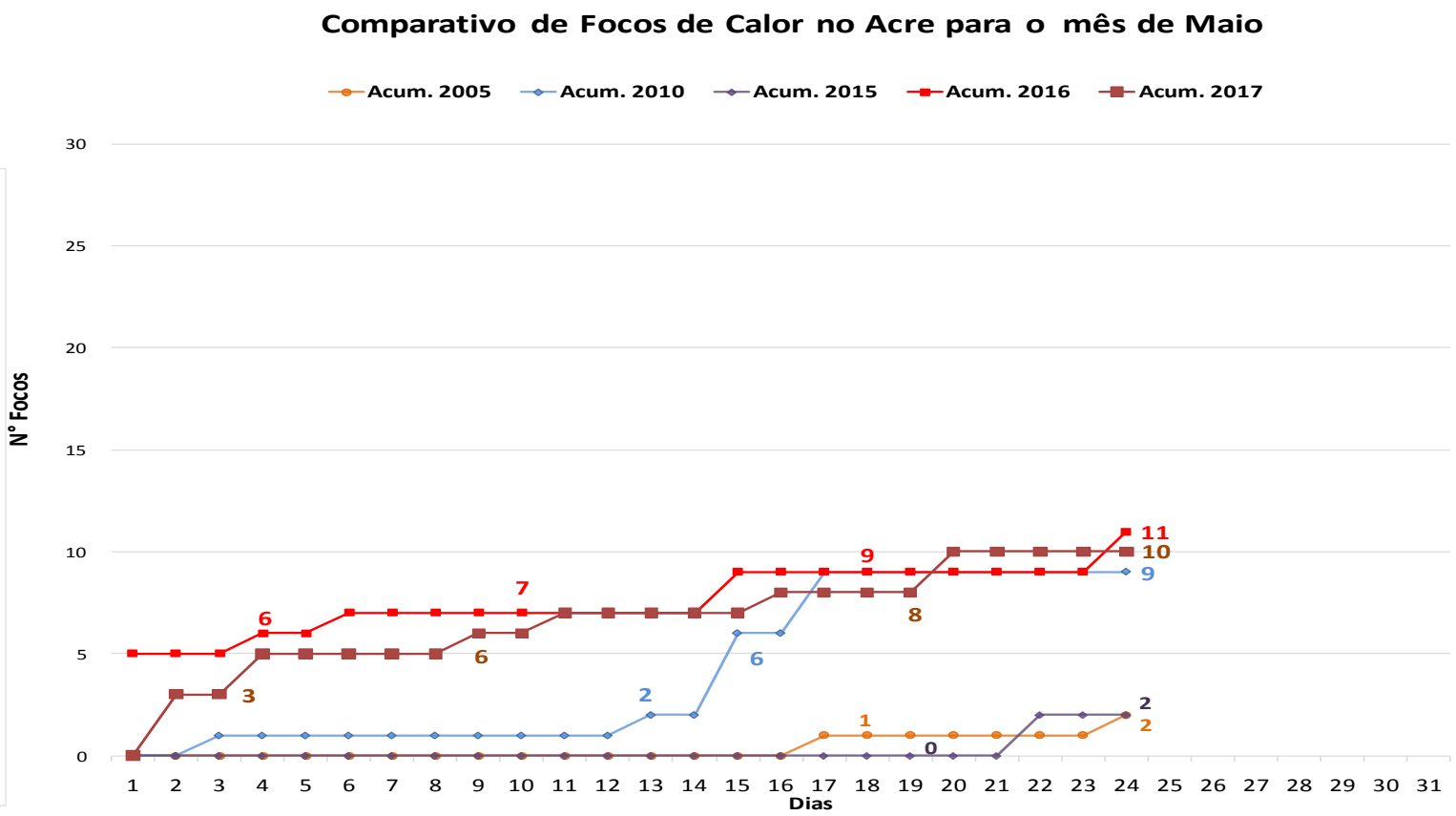

No período de **01.05.2017 a 24.05.2017** o acumulado é de 10 focos de calor. Observamos que no ano de 2017 o registro de focos de calor é inferior quando comparado ao ano de 2016, e superior aos anos de 2005,2010 e 2015 conforme o gráfico acima. O município de Brasileia lidera com 4 focos de calor conforme o gráfico ao lado.

FONTE: PROARCO/INPE(2017) * satélite de referência

FUNTAC: Rua das Acácias, Nº 279 - Distrito Industrial
69.920-175 | Rio Branco | AC
cegdra@gmail.com | 68 3213-3156

BOLETIM Focos de Calor

QUEIMADAS E INCÊNDIOS

Elaboração: Governo do Estado do Acre
Data: 24/05/2017

SEM REGISTRO DE FOCOS

Focos de Queima

No período do dia **23.05.2017** 00:00h à **24.05.2017** 11:40h (horário de Brasília/DF) não houve registro de focos de calor no estado do Acre, segundo satélite de referência.

Risco de Fogo

O mapa abaixo indica risco de fogo de **MÍNIMO** e **BAIXO** em boa parte do estado do Acre. A região do Alto e Baixo Acre apresentam pontos de **MÉDIO** e **ALTO** risco de fogo.

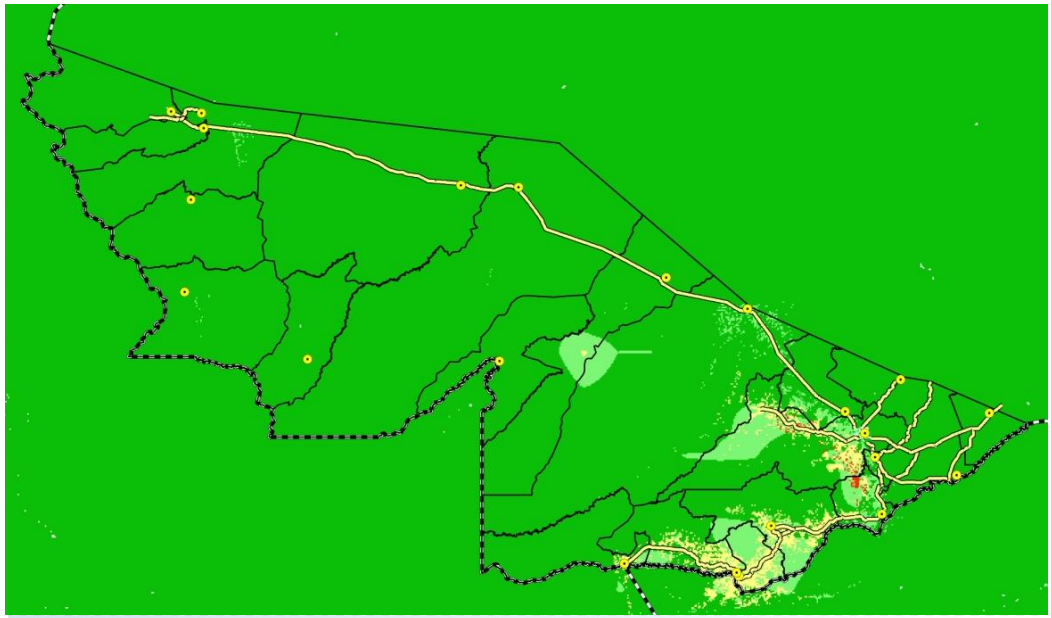

LEGENDA
Mínimo | Baixo | Médio | Alto | Crítico | Indeterminado

FONTE: PROARCO/INPE(2017)

FUNTAC: Rua das Acácias, Nº 279 - Distrito Industrial
69.920-175 | Rio Branco | AC
cegdra@gmail.com | **68 3213-3156**