BOLETIM Meteorológico

PREVISÃO DO TEMPO

Elaboração: Governo do Estado do Acre
Data: 19/05/2017

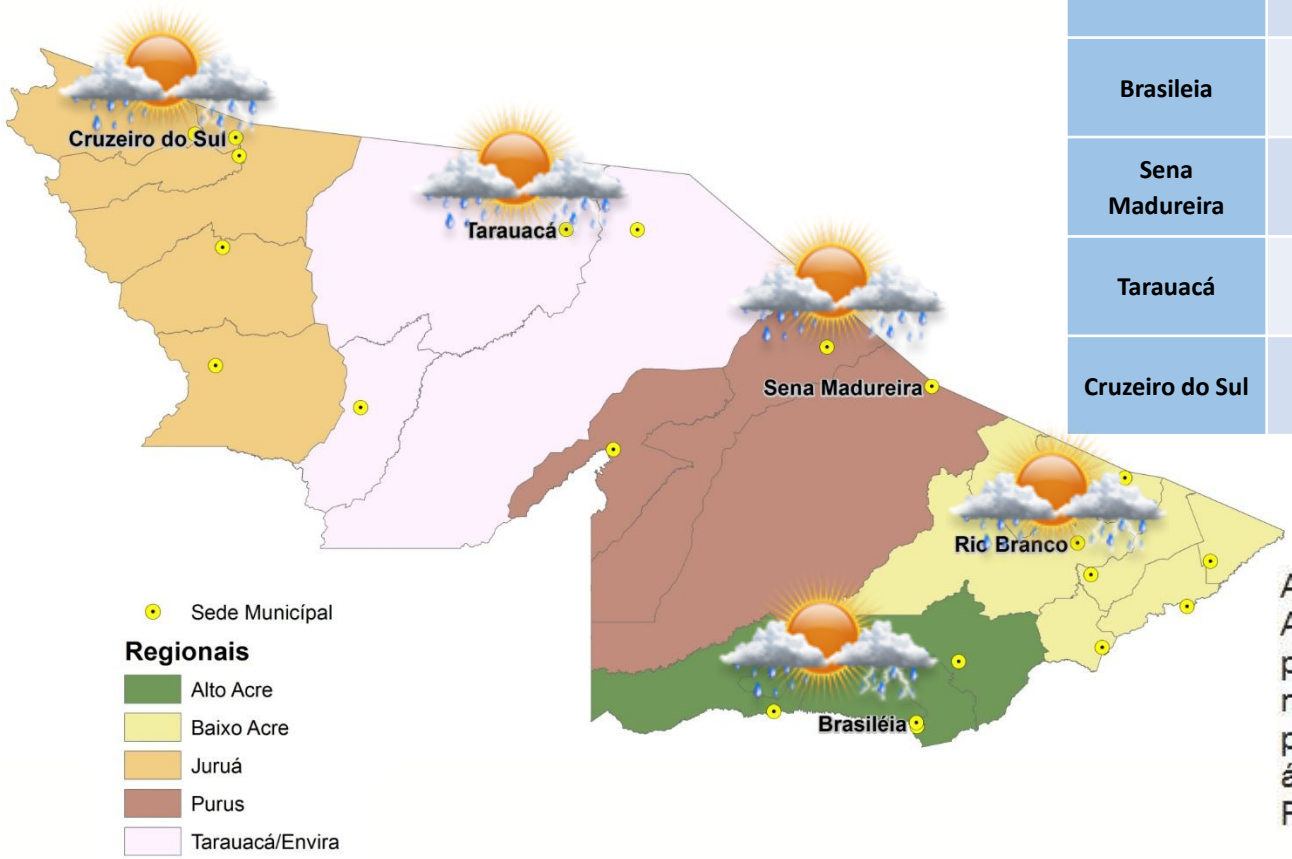

PREVISÕES REGIONAIS (Fonte: CPTEC)

CIDADE	Temp. (°C) MAX/MIN	UR (%)	Vento (km) VEL.	Vento (km) DIR.	CONDIÇÃO DO TEMPO
Rio Branco	30/23	94	3	S	Pancadas de chuva - chuva de curta duração que pode ser acompanhada de trovoadas a qualquer hora do dia.
Brasileia	30/22	100	3	SO	Pancadas de chuva - chuva de curta duração que pode ser acompanhada de trovoadas a qualquer hora do dia.
Sena Madureira	31/24	93	3	SE	Pancadas de chuva - chuva de curta duração que pode ser acompanhada de trovoadas a qualquer hora do dia.
Tarauacá	32/24	97	3	OSO	Pancadas de chuva - chuva de curta duração que pode ser acompanhada de trovoadas a qualquer hora do dia.
Cruzeiro do Sul	32/23	99	3	SE	Pancadas de chuva - chuva de curta duração que pode ser acompanhada de trovoadas a qualquer hora do dia.

A Divisão de Meteorologia do Sistema de Proteção da Amazônia informa que nesta sexta-feira a previsão é de céu parcialmente nublado a nublado em todo Acre. Há previsão de pancadas de chuvas seguidas de trovoadas em áreas isoladas do Estado, inclusive na Capital Rio Branco.

Unidade de Situação
Monitorameto de Eventos Hidrometeorológicos

CEGDRA
Comissão Estadual de Gestão de Riscos Ambientais

FUNTAC: Rua das Acácias, Nº 279 - Distrito Industrial
69.920-175 | Rio Branco | AC
cegdra@gmail.com | 68 3213-3156

BOLETIM Hidrométrico

NÍVEL DOS RIOS

Elaboração: Governo do Estado do Acre
Data: 19/05/2017

Fonte: ANA
Dados das 07:00h- Brasília

Descendo Subindo

SL - Sem Leitura

Na leitura de hoje (19/05/2017) os rios monitorados registram redução de nível exceto Rio Acre em Brasileia. No cotagrama, o Rio Acre em Rio Branco apresenta redução, o nível registrado é de 4,73 m (linha azul) mostrando–se abaixo da média histórica de 5,43 m (linha marrom).

Rio – Localização	Cota de Alerta | Cota de Inundação	Leitura do Dia Anterior/ Atual	
Rio Acre - Assis Brasil	11,30 | 12,50	2,98|2,98	
Rio Acre – Brasileia	9,80 | 11,40	1,94|1,95	↑
Rio Acre – Xapuri	12,50 | 13,40	2,84|2,71	↓
Rio Acre – Rio Branco	13,50 | 14,00	4,96|4,73	↓
Rio Rola – Rio Branco	14,50 | 15,00	4,17|3,92	↓
Rio Iaco – Sena Madureira	14,00|15,20	4,71|4,36	↓
Rio Tarauacá - Tarauacá	8,50|9,50	4,53|4,46	↓
Rio Juruá – Cruzeiro do Sul	11,80| 13,00	7,70|7,52	↓
Rio Envira – Feijó	13,50| 14,00	5,82|5,42	↓
Rio Purus – Manoel Urbano	13,50 | 14,00	5,57|5,23	↓

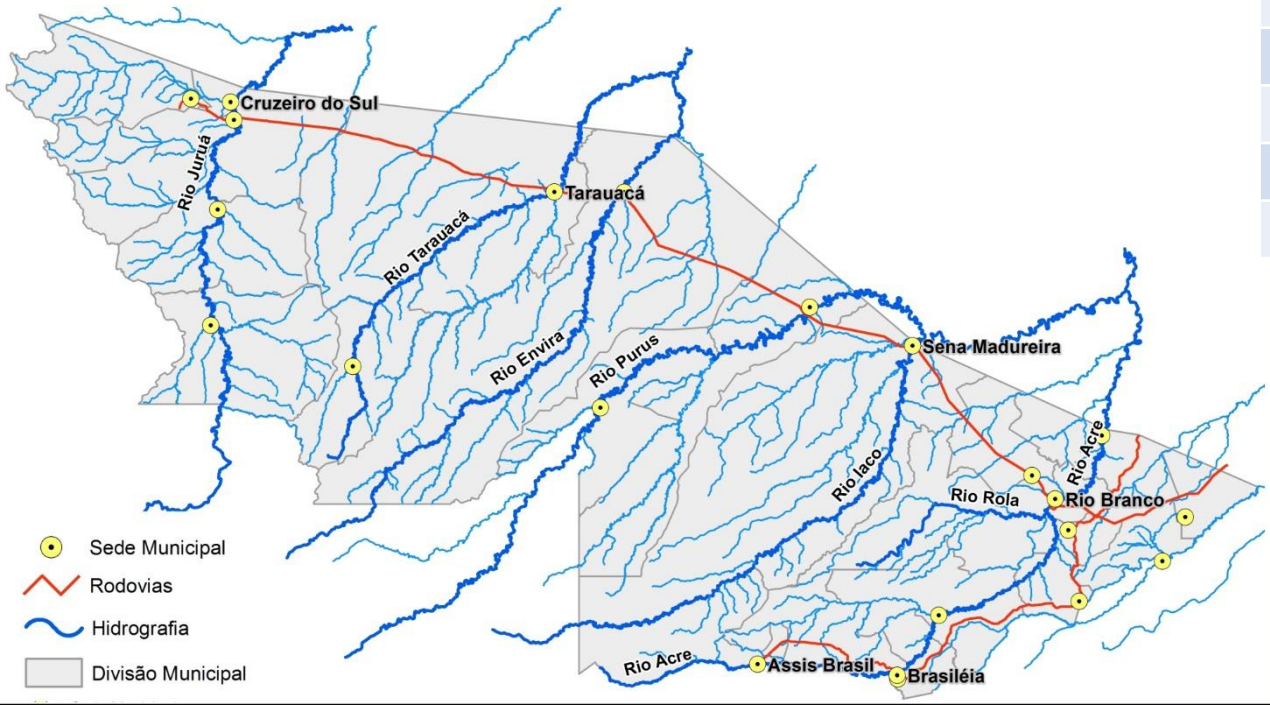

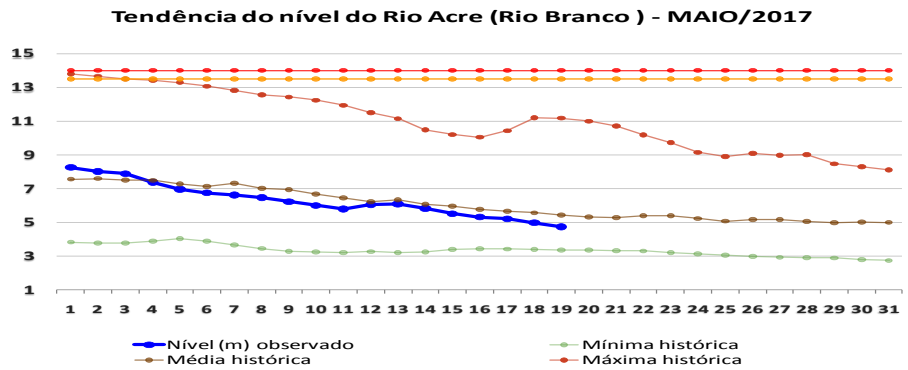

Unidade de Situação
Monitorameto de Eventos Hidrometeorológicos

CEGDRA
Comissão Estadual de Gestão de Riscos Ambientais

FUNTAC: Rua das Acácias, Nº 279 - Distrito Industrial
69.920-175 | Rio Branco | AC
cegdra@gmail.com | 68 3213-3156

BOLETIM Pluviométrico

CHUVA

Elaboração: Governo do Estado do Acre

Data: 19/05/2017

No período de 01 a 19/05/2017 o maior registro de precipitação acumulada foi na região de Serra do Moa – 161,6 mm, Boca do Acre (AM) – 154,4 mm e Ponte do Rio Liberdade – 95,6 mm conforme pontos de monitoramento listados na figura 1. A figura 2 indica maior registro de precipitação na região de Cruzeiro do Sul – 74,4 mm, Manoel Urbano – 65,8 mm e Xapuri – 65,2 mm.

Figura 1. Acumulado de precipitação para Estado do Acre mês de Maio de 2017

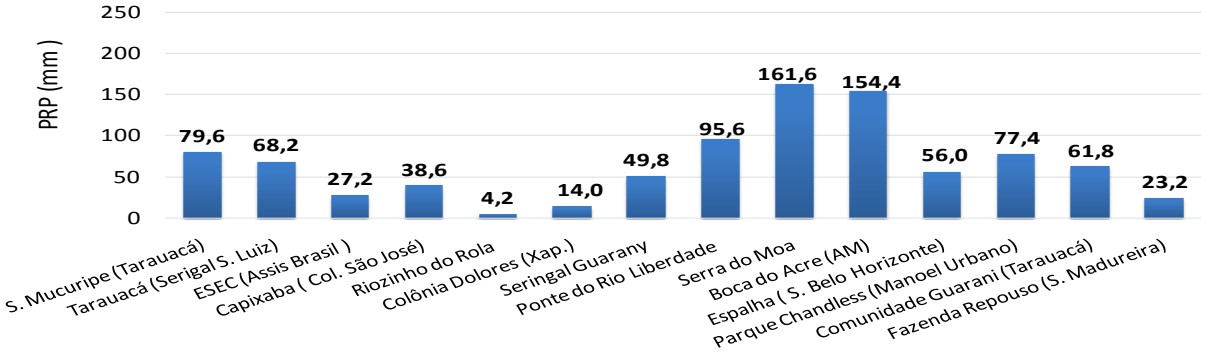

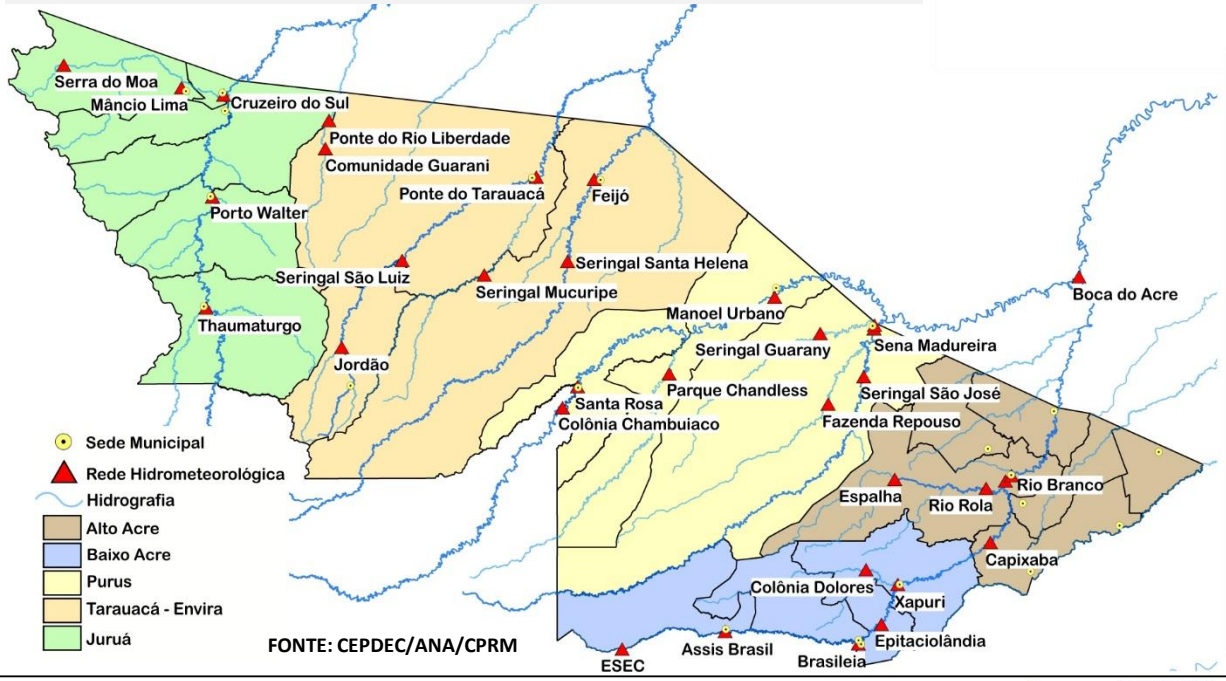

Figura 2. Acumulado de precipitação para Estado do Acre mês de Maio de 2017

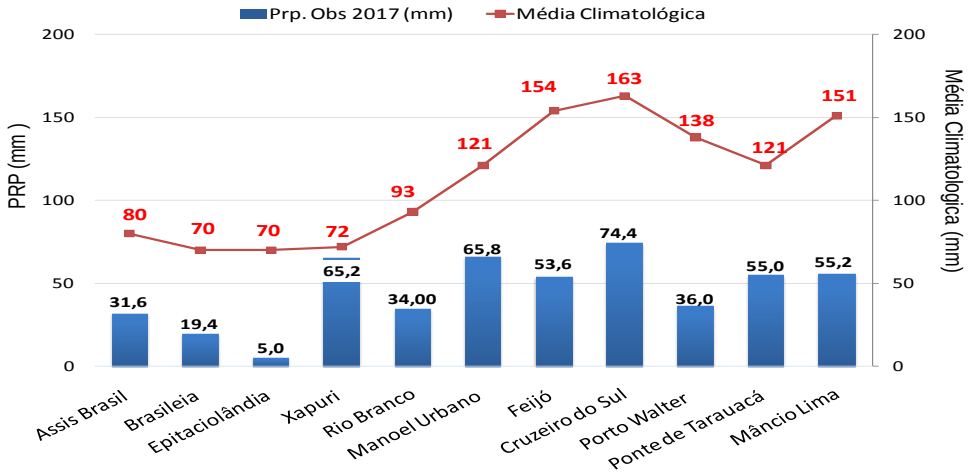

Unidade de Situação
Monitorameto de Eventos Hidrometeorológicos

CEGDRA
Comissão Estadual de Gestão de Riscos Ambientais

FUNTAC: Rua das Acácias, Nº 279 - Distrito Industrial
69.920-175 | Rio Branco | AC
cegdra@gmail.com | 68 3213-3156

BOLETIM Focos de Calor

QUEIMADAS E INCÊNDIOS

Elaboração: Governo do Estado do Acre
Data: 19/05/2017

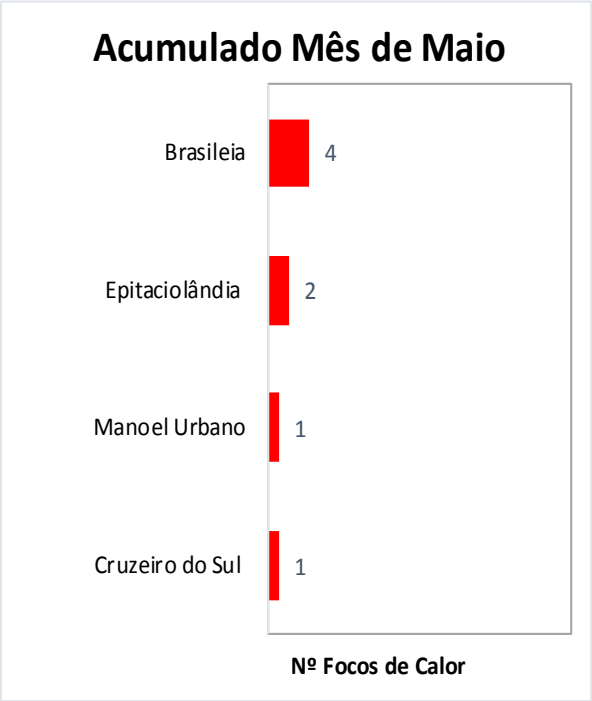

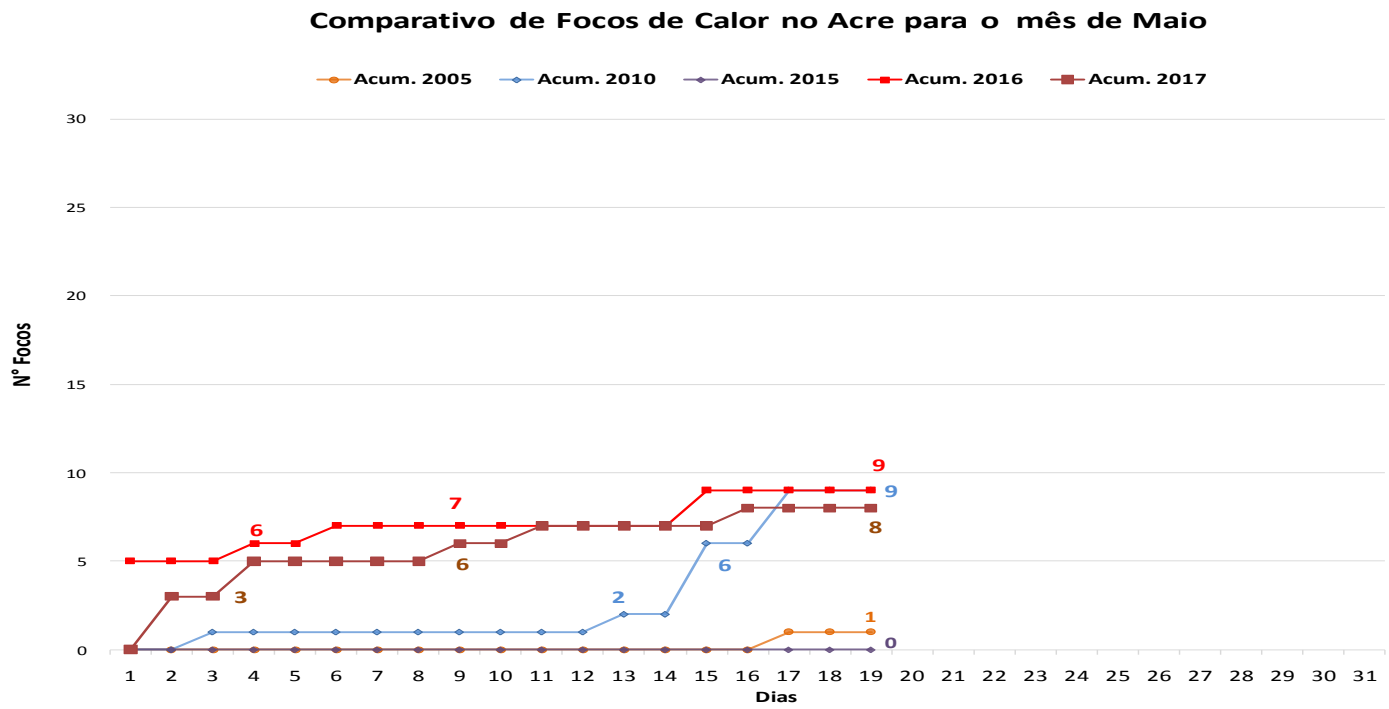

No período de **01.05.2017 a 19.05.2017** o acumulado é de 8 focos de calor. Observamos que no ano de 2017, o registro de focos de calor é inferior quando comparado aos anos de 2010 e 2016 conforme o gráfico acima. O município de Brasileia lidera com 4 focos de calor conforme o gráfico ao lado.

FONTE: PROARCO/INPE(2016) * satélite de referência

Unidade de Situação
Monitorameto de Eventos Hidrometeorológicos

CEGDRA
Comissão Estadual de Gestão de Riscos Ambientais

FUNTAC: Rua das Acácias, Nº 279 - Distrito Industrial
69.920-175 | Rio Branco | AC
cegdra@gmail.com | 68 3213-3156

BOLETIM Focos de Calor

QUEIMADAS E INCÊNDIOS

Elaboração: Governo do Estado do Acre
Data: 19/05/2017

SEM REGISTRO DE FOCOS

Focos de Queima

No período do dia **18.05.2017** 00:00h à **19.05.2017** 14:08h (horário de Brasília/DF) não houve registro de focos de calor no estado do Acre, segundo satélite de referência.

Risco de Fogo

O mapa abaixo indica risco de fogo de **MÍNIMO** e **BAIXO** em boa parte do estado do Acre. A região do Alto e Baixo Acre apresentam pontos de **MÉDIO** risco de fogo.

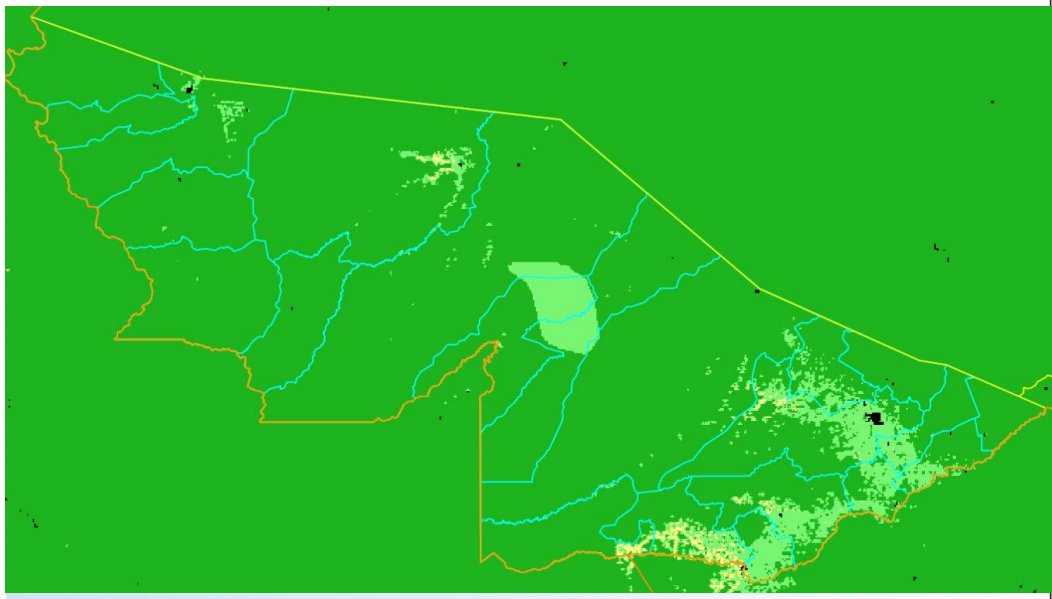

LEGENDA
Mínimo | Baixo | Médio | Alto | Crítico | Indeterminado

FONTE: PROARCO/INPE(2016)

FUNTAC: Rua das Acácias, Nº 279 - Distrito Industrial
69.920-175 | Rio Branco | AC
cegdra@gmail.com | 68 3213-3156