BOLETIM Meteorológico

PREVISÃO DO TEMPO

Elaboração: Governo do Estado do Acre
Data: 12/05/2017

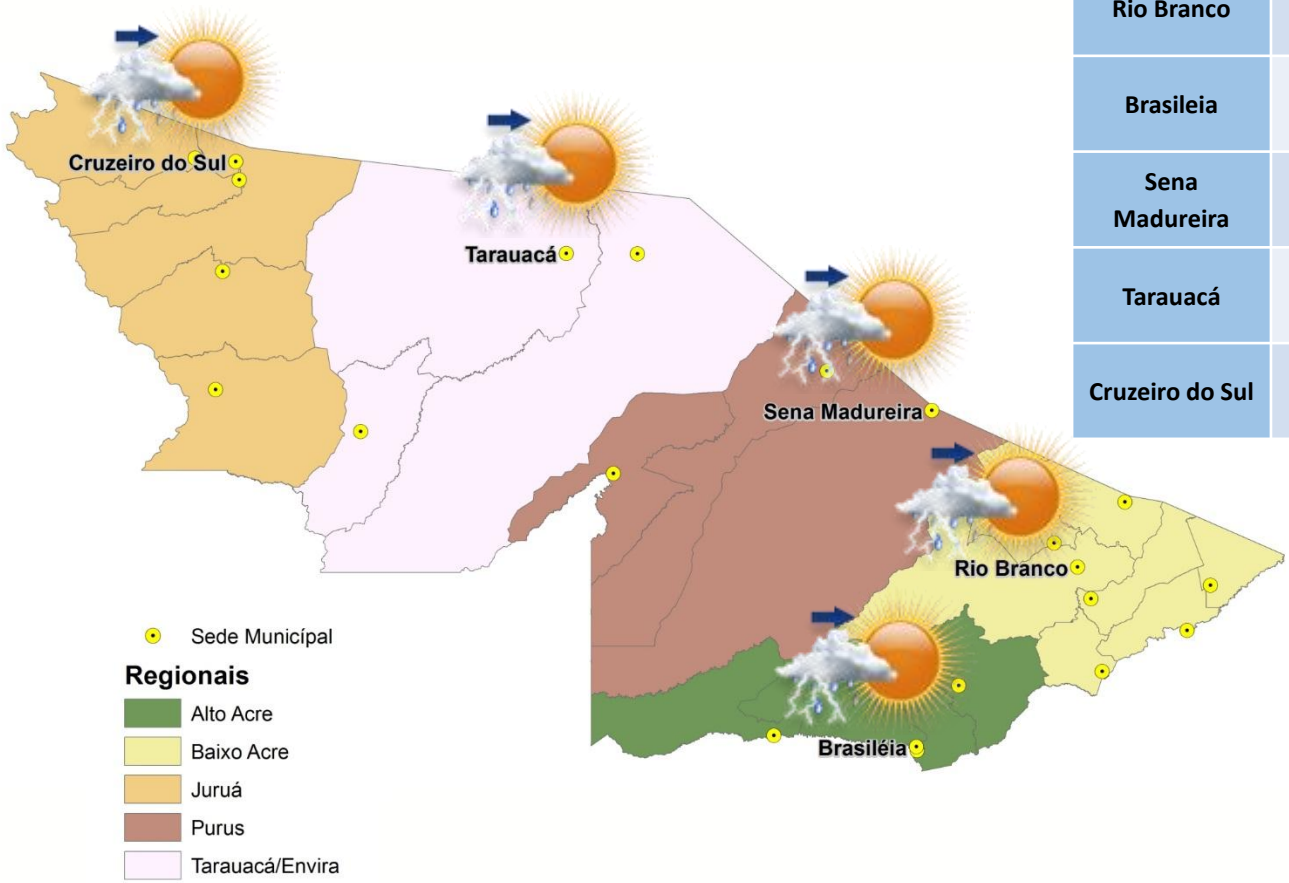

PREVISÕES REGIONAIS (FONTE: CPTEC)

CIDADE	Temp. (°C) MAX/MIN	UR (%)	Vento (km) VEL.	Vento (km) DIR.	CONDIÇÃO DO TEMPO
Rio Branco	34/23	97	3	SSE	Pancadas de chuva a tarde - predomínio de sol pela manhã. À tarde chove com trovoada.
Brasileia	33/22	99	3	S	Pancadas de chuva a tarde - predomínio de sol pela manhã. À tarde chove com trovoada.
Sena Madureira	34/23	100	3	S	Pancadas de chuva a tarde - predomínio de sol pela manhã. À tarde chove com trovoada.
Tarauacá	33/23	98	3	OSO	Pancadas de chuva a tarde - predomínio de sol pela manhã. À tarde chove com trovoada.
Cruzeiro do Sul	30/23	100	3	ESE	Pancadas de chuva a tarde - predomínio de sol pela manhã. À tarde chove com trovoada.

A Divisão de Meteorologia do Sistema de Proteção da Amazônia informa que, nesta sexta-feira o tempo continua bastante instável em todo Estado do Acre. O céu deve variar de parcialmente nublado a nublado, fazendo com que o sol apareça entre nuvens em todas as regiões. Existe a possibilidade de pancadas de chuvas seguidas de trovoadas em áreas isoladas do Estado.

Unidade de Situação
Monitorameto de Eventos Hidrometeorológicos

CEGDRA
Comissão Estadual de Gestão de Riscos Ambientais

FUNTAC: Rua das Acácias, Nº 279 - Distrito Industrial
69.920-175 | Rio Branco | AC
cegdra@gmail.com | 68 3213-3156

BOLETIM Hidrométrico

NÍVEL DOS RIOS

Elaboração: Governo do Estado do Acre
Data: 12/05/2017

Fonte: ANA
Dados das 07:00h- Brasília

Descendo Subindo

SL - Sem Leitura

Na leitura de hoje (12/05/2017) os rios monitorados registram diminuição de nível, exceto o Rio Acre em Xapuri – 3,46 m, Rio Acre em Rio Branco – 6,05 m, Rio Rola em Rio Branco – 6,61 m e o Rio Purus em Manoel Urbano – 5,68 m. No cotagrama, o Rio Acre em Rio Branco apresenta elevação, o nível registrado é de 6,05 m (linha azul) mostrando–se abaixo da média histórica de 6,21 m (linha marrom).

Rio – Localização	Cota de Alerta | Cota de Inundação	Leitura do Dia Anterior/ Atual	
Rio Acre - Assis Brasil	11,30 | 12,50	3,65|3,31	↓
Rio Acre – Brasileia	9,80 | 11,40	2,16|2,14	↓
Rio Acre – Xapuri	12,50 | 13,40	3,10|3,46	↑
Rio Acre – Rio Branco	13,50 | 14,00	5,78|6,05	↑
Rio Rola – Rio Branco	14,50 | 15,00	6,37|6,61	↑
Rio Iaco – Sena Madureira	14,00|15,20	4,16|3,96	↓
Rio Tarauacá - Tarauacá	8,50|9,50	5,38|5,05	↓
Rio Juruá – Cruzeiro do Sul	11,80| 13,00	8,38|7,98	↓
Rio Envira – Feijó	13,50| 14,00	6,05|5,96	↓
Rio Purus – Manoel Urbano	13,50 | 14,00	4,73|5,68	↑

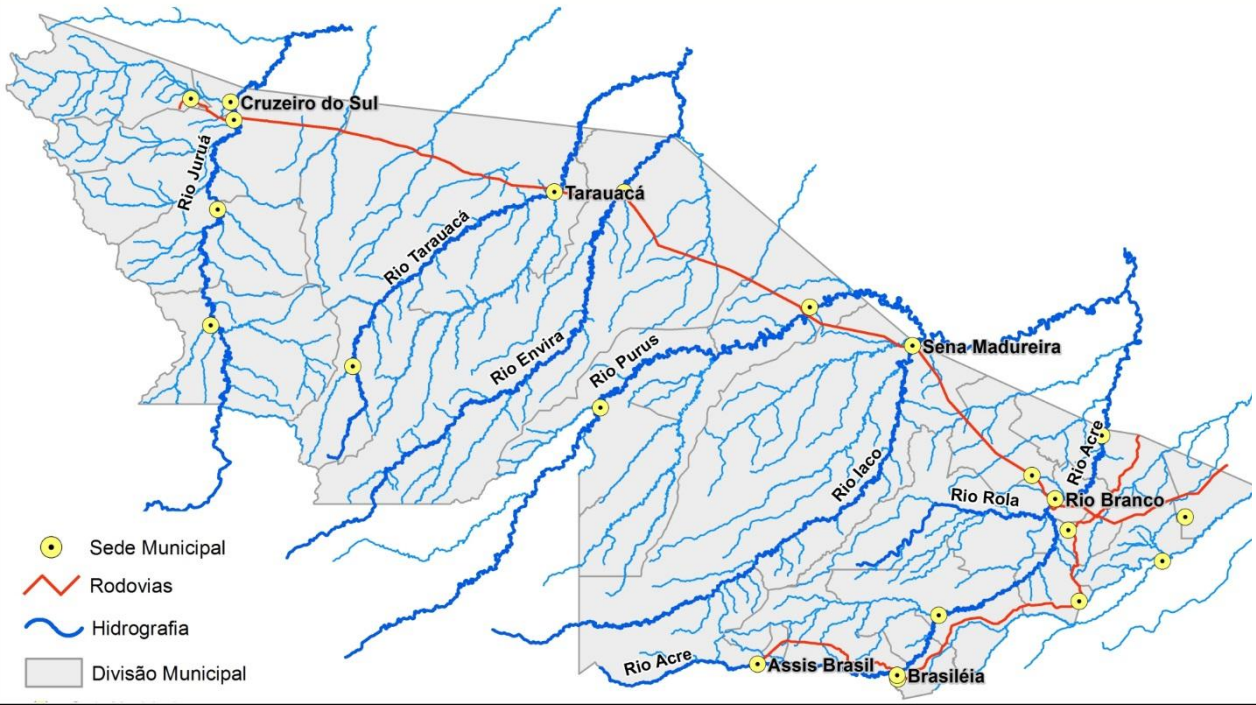

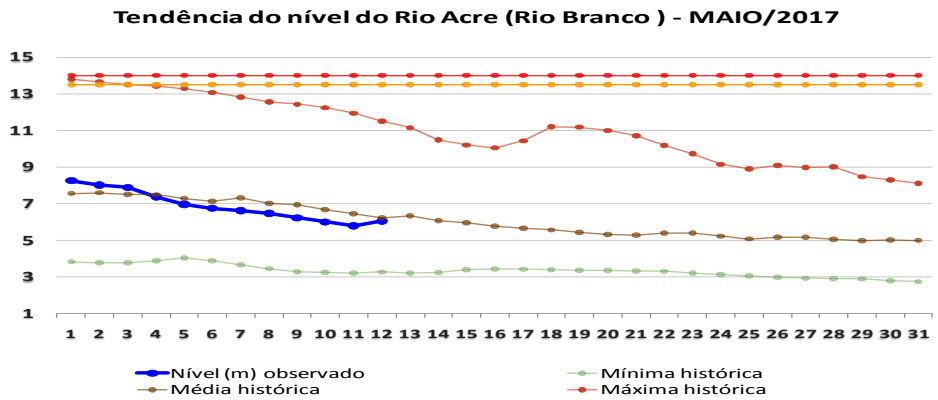

Unidade de Situação
Monitorameto de Eventos Hidrometeorológicos

CEGDRA
Comissão Estadual de Gestão de Riscos Ambientais

FUNTAC: Rua das Acácias, Nº 279 - Distrito Industrial
69.920-175 | Rio Branco | AC
cegdra@gmail.com | 68 3213-3156

BOLETIM Pluviométrico

CHUVA

Elaboração: Governo do Estado do Acre
Data: 12/05/2017

No período de 01 a 12/05/2017 o maior registro de precipitação acumulada foi na região de Serra do Moa – 142,0 mm, Boca do Acre (AM) – 129,2 e Ponte do Rio Liberdade – 70,6 mm conforme pontos de monitoramento listados na figura 1. A figura 2 indica maior registro de precipitação na região de Cruzeiro do Sul – 56,8 mm, Ponte de Tarauacá – 51,2 mm e Mâncio Lima – 47,8 mm

Figura 1. Acumulado de precipitação para Estado do Acre mês de Maio de 2017

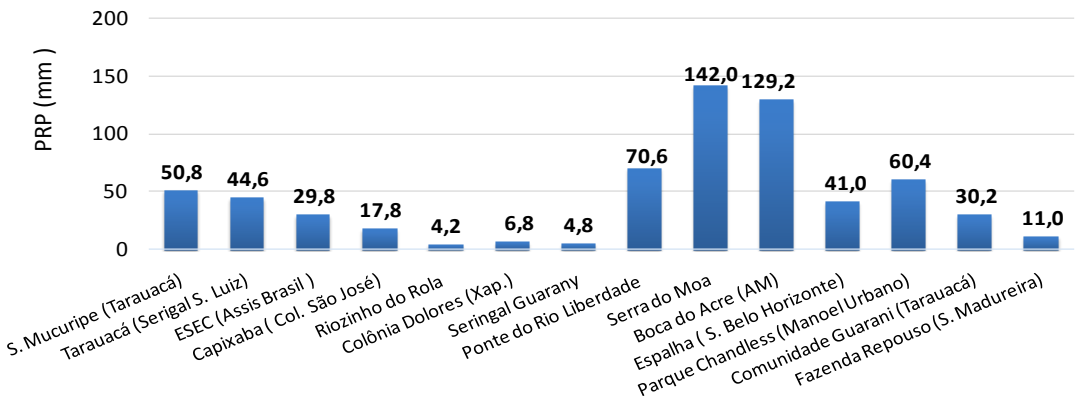

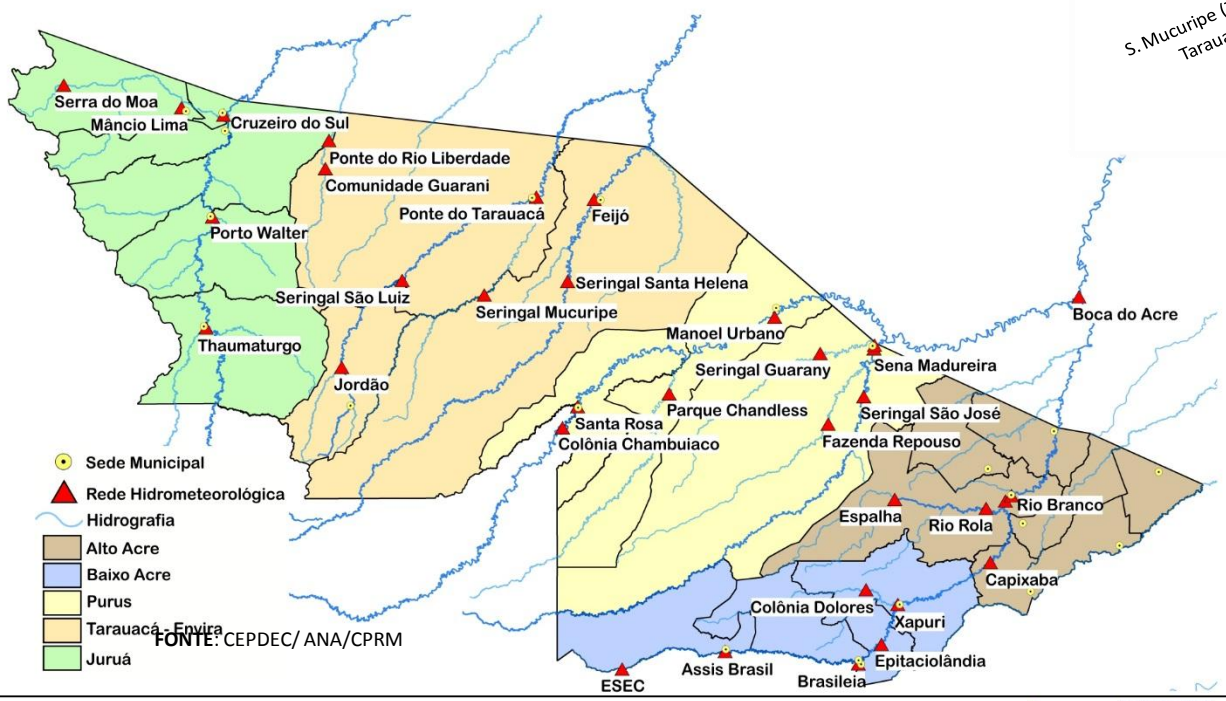

Figura 2. Acumulado de precipitação para Estado do Acre mês de Maio de 2017

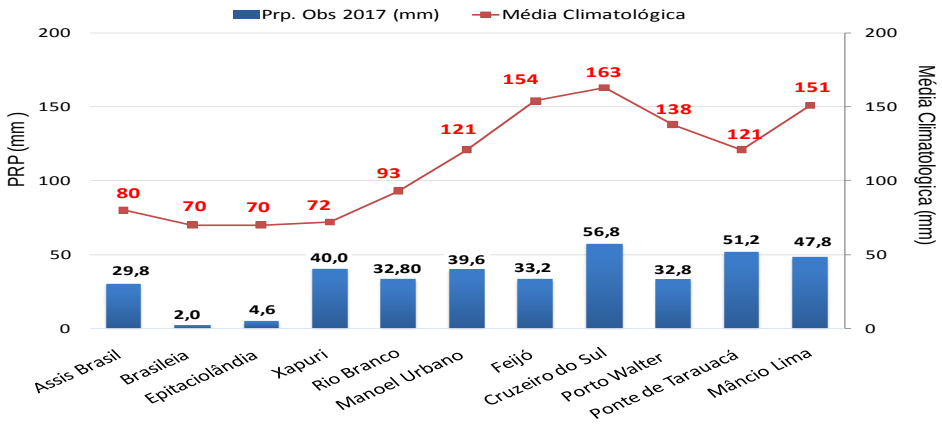

Unidade de Situação
Monitorameto de Eventos Hidrometeorológicos

CEGDRA
Comissão Estadual de Gestão de Riscos Ambientais

FUNTAC: Rua das Acácias, Nº 279 - Distrito Industrial
69.920-175 | Rio Branco | AC
cegdra@gmail.com | 68 3213-3156