BOLETIM Meteorológico

PREVISÃO DO TEMPO

Elaboração: Governo do Estado do Acre
Data: 09/05/2017

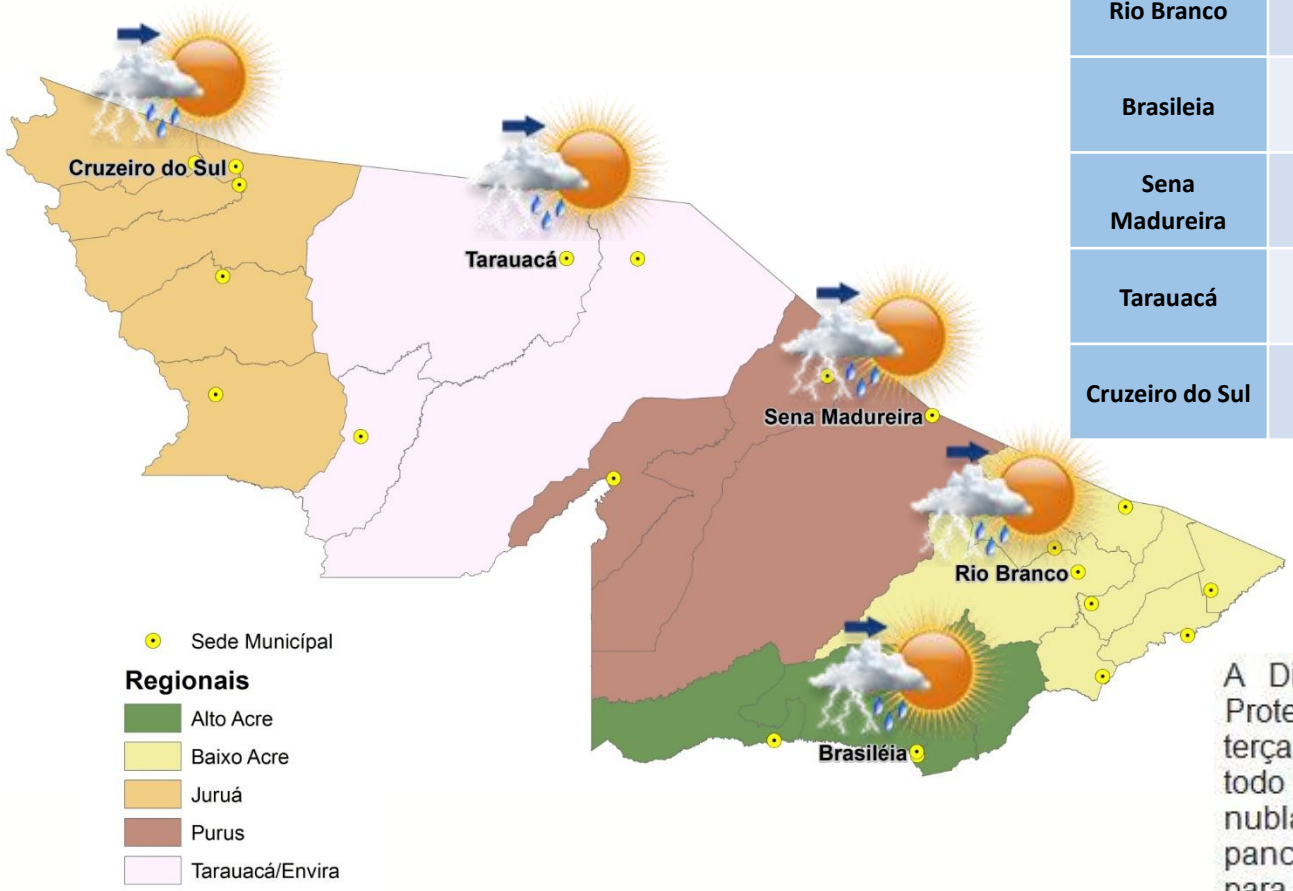

PREVISÕES REGIONAIS (FONTE: CPTEC)

CIDADE	Temp. (°C) MAX/MIN	UR (%)	Vento (km) VEL.	Vento (km) DIR.	CONDIÇÃO DO TEMPO
Rio Branco	33/23	98	3	SSO	Pancadas de chuva a tarde e predomínio de sol pela manhã. À tarde chove com trovoada.
Brasileia	31/22	99	3	S	Pancadas de chuva a tarde e predomínio de sol pela manhã. À tarde chove com trovoada.
Sena Madureira	30/24	97	3	S	Pancadas de chuva a tarde e predomínio de sol pela manhã. À tarde chove com trovoada.
Tarauacá	32/23	100	3	NNO	Pancadas de chuva a tarde e predomínio de sol pela manhã. À tarde chove com trovoada.
Cruzeiro do Sul	30/22	98	3	NE	Pancadas de chuva a tarde e predomínio de sol pela manhã. À tarde chove com trovoada.

A Divisão de Meteorologia do Sistema de Proteção da Amazônia informa que, nesta terça-feira o sol aparecerá por entre nuvens em todo céu Acreano que deve ficar parcialmente nublado a nublado com possibilidade de pancadas de chuvas seguidas de trovoadas para todo o Estado, o calor deve ser predominante em todas as Regiões.

Unidade de Situação
Monitorameto de Eventos Hidrometeorológicos

CEGDRA
Comissão Estadual de Gestão de Riscos Ambientais

FUNTAC: Rua das Acácias, Nº 279 - Distrito Industrial
69.920-175 | Rio Branco | AC
cegdra@gmail.com | 68 3213-3156

BOLETIM Hidrométrico

NÍVEL DOS RIOS

Elaboração: Governo do Estado do Acre
Data: 09/05/2017

Fonte: ANA
CPRM*
CEDEC**
Dados das 07:00h- Brasília

Descendo Subindo

SL - Sem Leitura

Na leitura de hoje (09/05/2017) os rios monitorados registram diminuição de nível, exceto o Rio Tarauacá em Tarauacá – 5,59 m, Rio Juruá em Cruzeiro do Sul – 8,40 m e o Rio Purus em Manoel Urbano -5,37 m. No cotagrama, o Rio Acre em Rio Branco apresenta diminuição, o nível registrado é de 6,34 m (linha azul) mostrando–se abaixo da média histórica de 6,92 m (linha marrom).

Rio – Localização	Cota de Alerta | Cota de Inundação	Leitura do Dia Anterior/ Atual	
Rio Acre - Assis Brasil	11,30 | 12,50	3,26|3,11	↓
Rio Acre – Brasileia	9,80 | 11,40	2,09|2,04	↓
Rio Acre – Xapuri	12,50 | 13,40	3,15|2,99	↓
Rio Acre – Rio Branco*	13,50 | 14,00	6,46*|6,34*	↓
Rio Rola – Rio Branco	14,50 | 15,00	7,27|7,06	↓
Rio Iaco – Sena Madureira	14,00|15,20	4,47|4,29	↓
Rio Tarauacá - Tarauacá	8,50|9,50	5,37|5,59	↑
Rio Juruá – Cruzeiro do Sul	11,80| 13,00	7,98|8,40	↑
Rio Envira – Feijó	13,50| 14,00	5,59|5,42	↓
Rio Purus – Manoel Urbano	13,50 | 14,00	5,27|5,37	↑

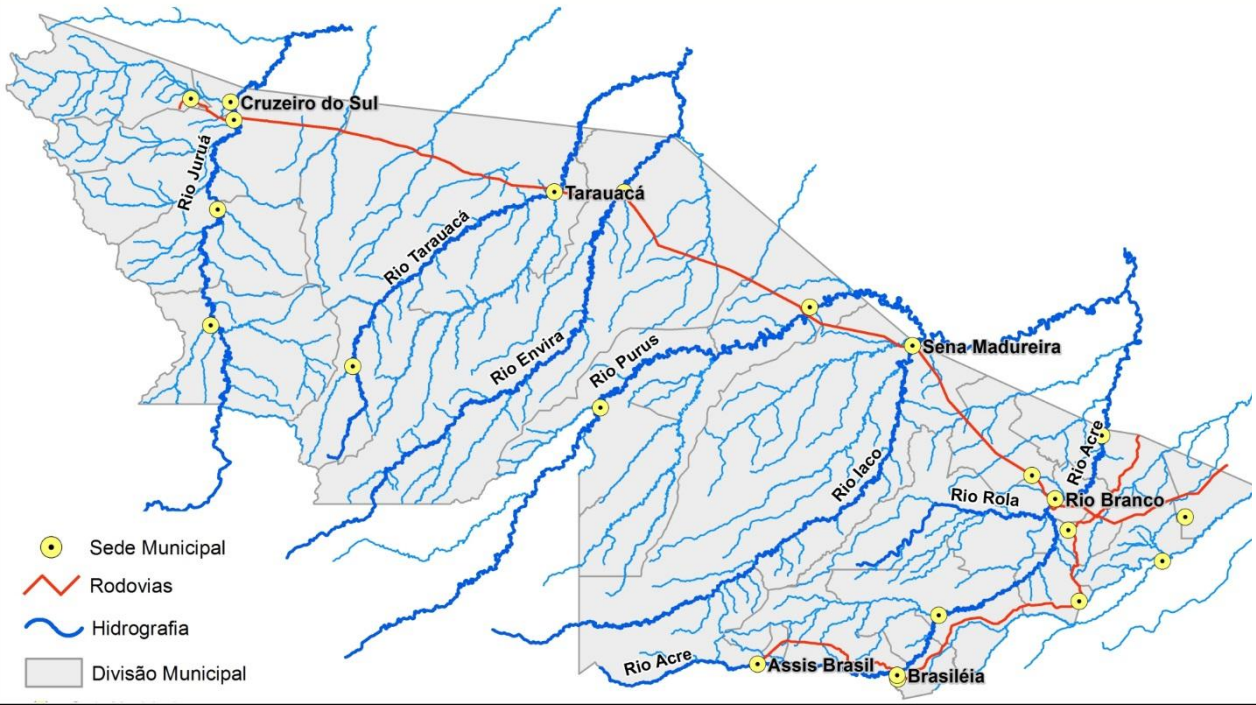

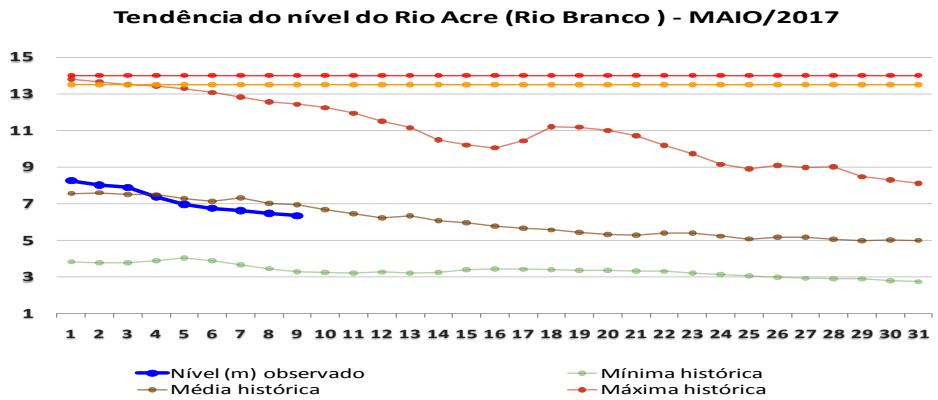

Unidade de Situação
Monitorameto de Eventos Hidrometeorológicos

CEGDRA
Comissão Estadual de Gestão de Riscos Ambientais

FUNTAC: Rua das Acácias, Nº 279 - Distrito Industrial
69.920-175 | Rio Branco | AC
cegdra@gmail.com | 68 3213-3156

BOLETIM Pluviométrico

CHUVA

Elaboração: Governo do Estado do Acre
Data: 09/05/2017

No período de 01 a 09/05/2017 o maior registro de precipitação acumulada foi na região de Boca do Acre (AM) – 122,8 mm, Serra do Moa – 99,6 e Ponte do Rio Liberdade – 66,4 mm conforme pontos de monitoramento listados na figura 1. A figura 2 indica maior registro de precipitação na região da Ponte de Tarauacá – 44,8 mm e Cruzeiro do Sul – 37,2 mm .

Figura 1. Acumulado de precipitação para Estado do Acre mês de Maio de 2017

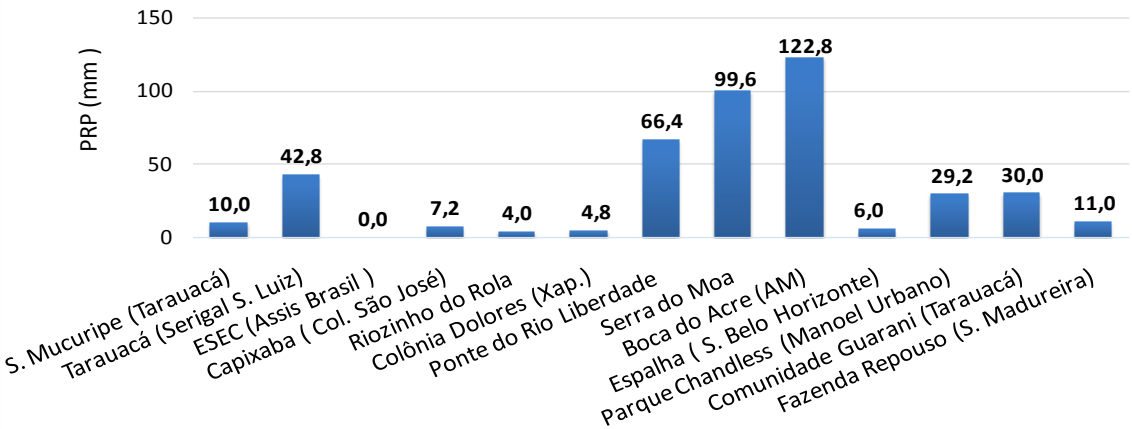

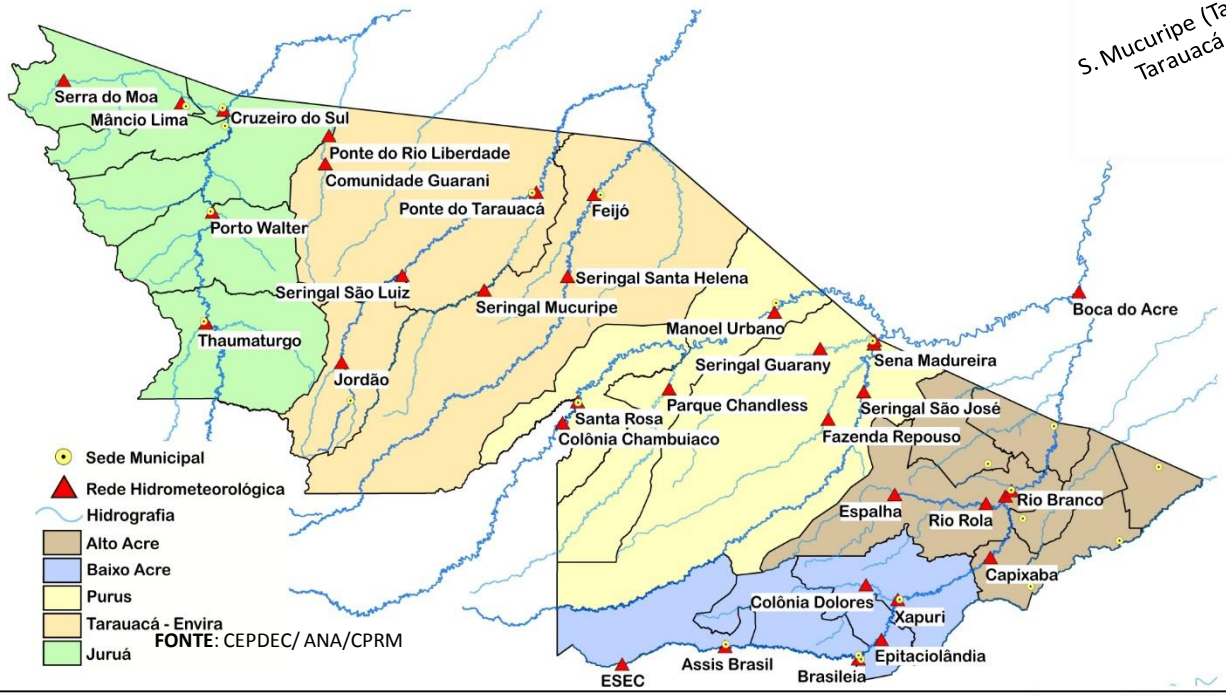

Figura 2. Acumulado de precipitação para Estado do Acre mês de Maio de 2017

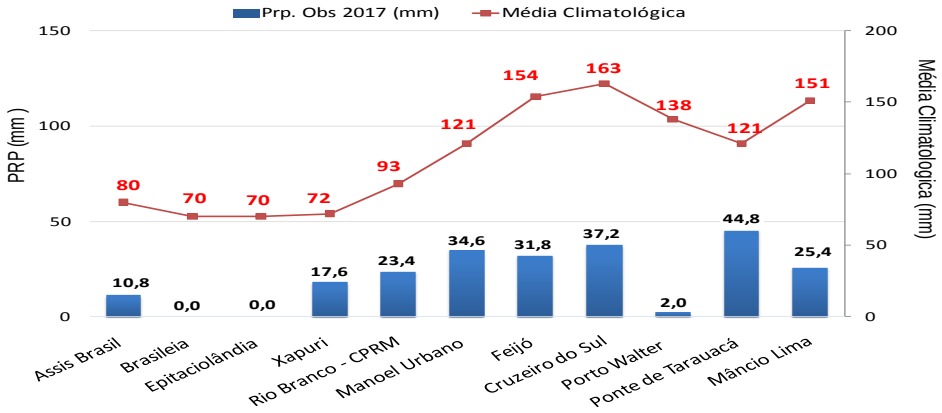

Unidade de Situação
Monitorameto de Eventos Hidrometeorológicos

CEGDRA
Comissão Estadual de Gestão de Riscos Ambientais

FUNTAC: Rua das Acácias, Nº 279 - Distrito Industrial
69.920-175 | Rio Branco | AC
cegdra@gmail.com | 68 3213-3156