BOLETIM Meteorológico

PREVISÃO DO TEMPO

Elaboração: Governo do Estado do Acre
Data: 04/05/2017

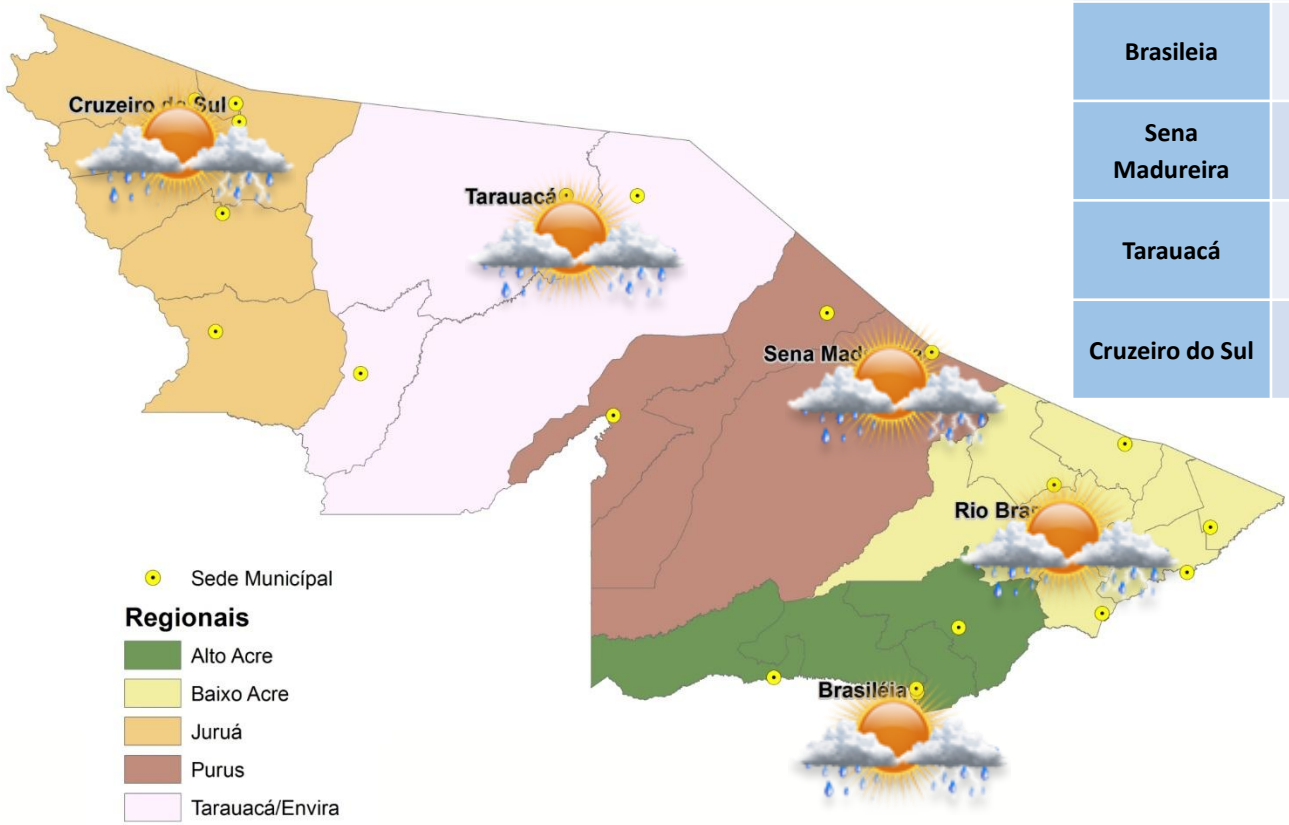

PREVISÕES REGIONAIS (FONTE: CPTEC)

CIDADE	Temp. (°C) MAX/MIN	UR (%)	Vento (km) VEL.	Vento (km) DIR.	CONDIÇÃO DO TEMPO
Rio Branco	33/22	98	3	SSE	Pancadas de chuva - chuva de curta duração, podendo ser acompanhada de trovoadas a qualquer hora do dia.
Brasileia	31/22	100	3	SO	Pancadas de chuva - chuva de curta duração, podendo ser acompanhada de trovoadas a qualquer hora do dia.
Sena Madureira	33/23	99	3	SE	Pancadas de chuva - chuva de curta duração, podendo ser acompanhada de trovoadas a qualquer hora do dia.
Tarauacá	33/23	98	3	SO	Pancadas de chuva - chuva de curta duração, podendo ser acompanhada de trovoadas a qualquer hora do dia.
Cruzeiro do Sul	29/24	100	3	SE	Pancadas de chuva - chuva de curta duração, podendo ser acompanhada de trovoadas a qualquer hora do dia.

A Divisão de Meteorologia do Sistema de Proteção da Amazônia informa que nesta quinta-feira o tempo quase não muda no Acre, com sol entre nuvens e tempo abafado, na capital Rio Branco e em todas as regiões acreanas, onde o dia será de predomínio de céu variando de parcialmente nublado a nublado com possibilidades de chuva rápidas e isoladas a tarde.

Unidade de Situação
Monitorameto de Eventos Hidrometeorológicos

CEGDRA
Comissão Estadual de Gestão de Riscos Ambientais

FUNTAC: Rua das Acácias, Nº 279 - Distrito Industrial
69.920-175 | Rio Branco | AC
cegdra@gmail.com | 68 3213-3156

BOLETIM Hidrométrico

NÍVEL DOS RIOS

Elaboração: Governo do Estado do Acre
Data: 04/05/2017

Fonte: ANA
CPRM*
CEDEC**
Dados das 07:00h- Brasília

Descendo Subindo

SL - Sem Leitura

Na leitura de hoje (04/05/2017) os rios monitorados registram diminuição de nível. No cotagrama, o Rio Acre em Rio Branco apresenta diminuição, o nível registrado é de 7,36m (linha azul) mostrando–se acima da média histórica de 7,48m (linha marrom).

Rio – Localização	Cota de Alerta | Cota de Inundação	Leitura do Dia Anterior/ Atual	
Rio Acre - Assis Brasil	11,30 | 12,50	3,19|3,18	↓
Rio Acre – Brasileia	9,80 | 11,40	2,62|2,35	↓
Rio Acre – Xapuri	12,50 | 13,40	4,30|3,86	↓
Rio Acre – Rio Branco*	13,50 | 14,00	7,88*|7,36*	↓
Rio Rola – Rio Branco	14,50 | 15,00	7,23|7,03	↓
Rio Iaco – Sena Madureira	14,00|15,20	6,15|SL	
Rio Tarauacá - Tarauacá	8,50|9,50	5,18|4,94	↓
Rio Juruá – Cruzeiro do Sul	11,80| 13,00	10,24|9,46	↓
Rio Envira – Feijó	13,50| 14,00	6,05|5,92	↓

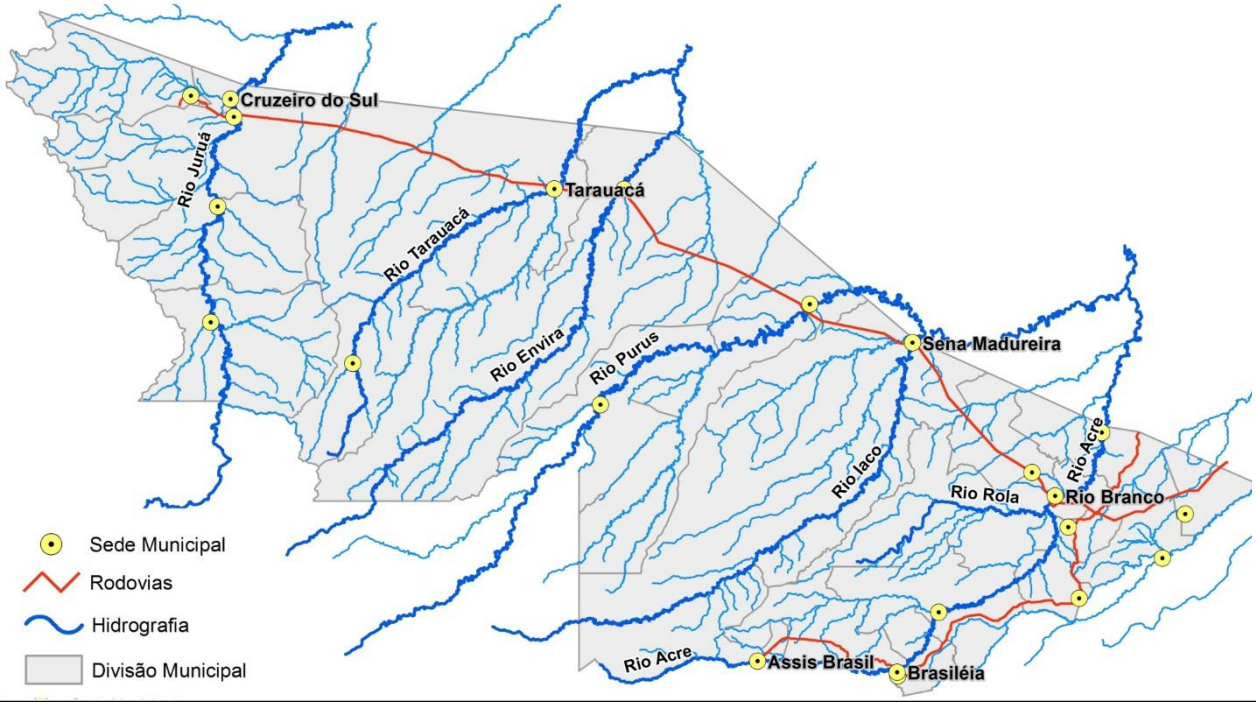

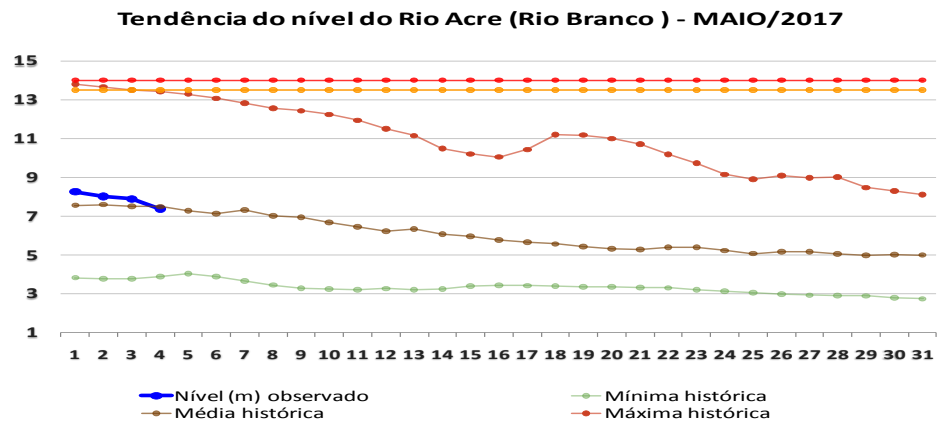

Unidade de Situação
Monitorameto de Eventos Hidrometeorológicos

CEGDRA
Comissão Estadual de Gestão de Riscos Ambientais

FUNTAC: Rua das Acácias, Nº 279 - Distrito Industrial
69.920-175 | Rio Branco | AC
cegdra@gmail.com | 68 3213-3156

BOLETIM Pluviométrico

CHUVA

Elaboração: Governo do Estado do Acre
Data: 04/05/2017

No período de 01 a 04/05/2017 o maior registro de precipitação acumulada foi na região de Boca do Acre (AM) – 34,6 mm e Comunidade Guarani (Tarauacá) – 8,6 mm conforme pontos de monitoramento listados na figura 1. A figura 2 indica maior registro de precipitação na região de Rio Branco – 22,4 mm, Feijó – 17,0 mm e Sena Madureira – 13,4 mm .

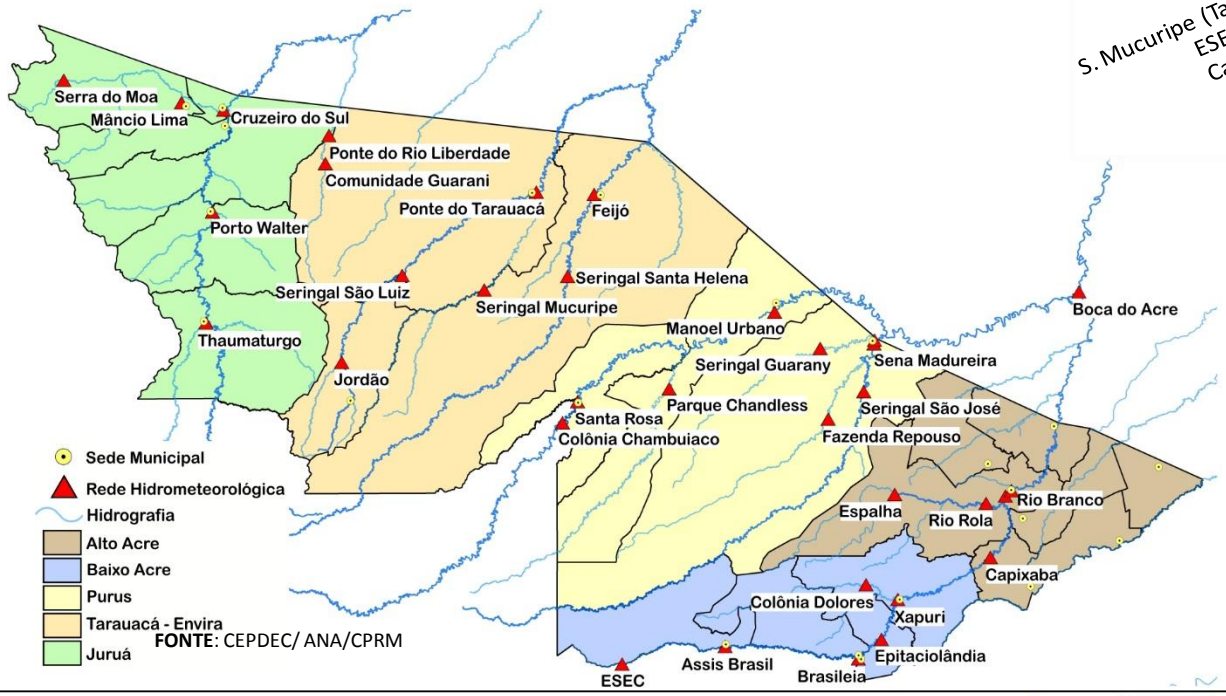

Figura 1. Acumulado de precipitação para Estado do Acre mês de Maio de 2017



Figura 2. Acumulado de precipitação para Estado do Acre mês de Maio de 2017

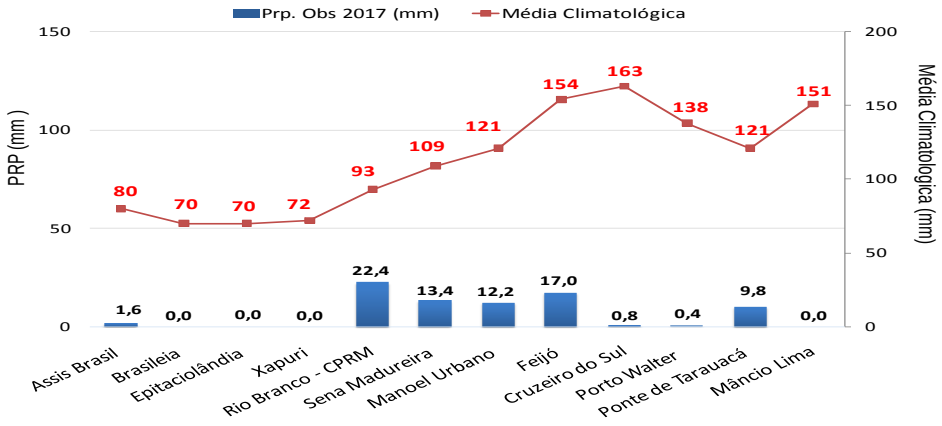

FUNTAC: Rua das Acácias, Nº 279 - Distrito Industrial
69.920-175 | Rio Branco | AC
cegdra@gmail.com | 68 3213-3156