

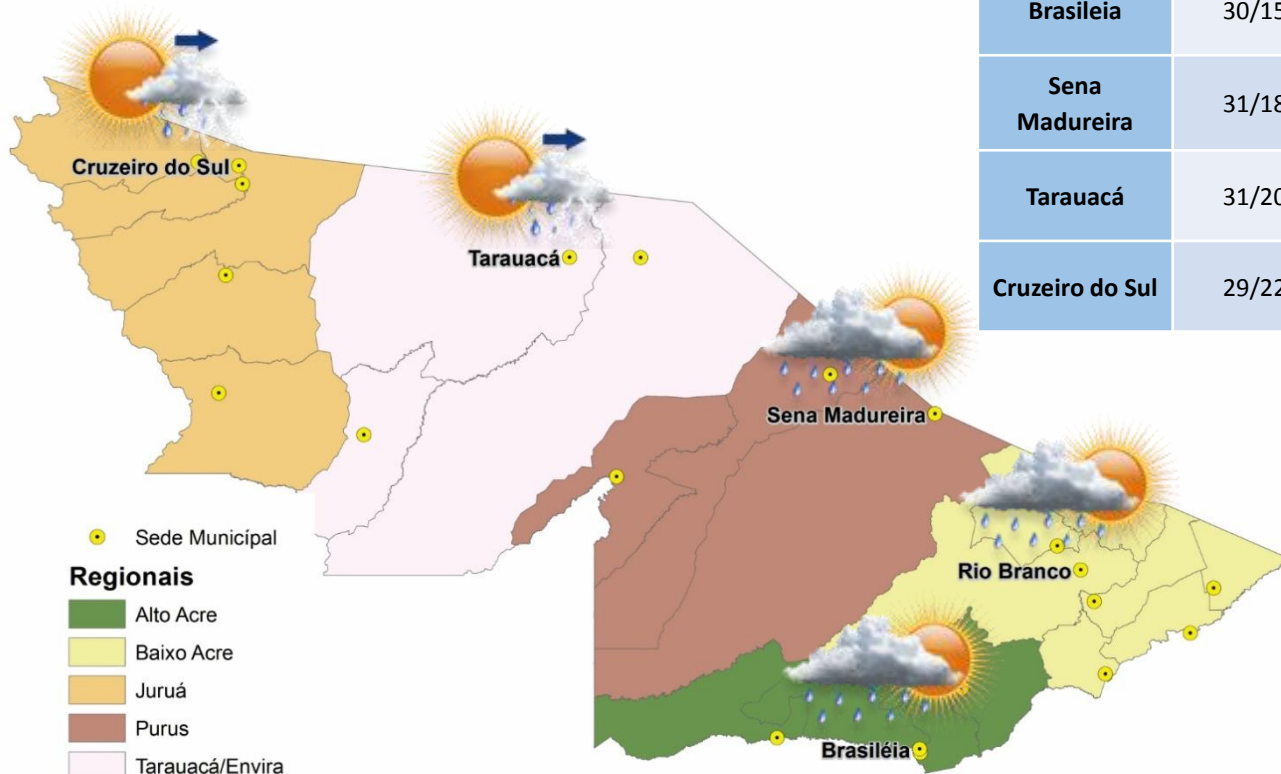
# BOLETIM

# Meteorológico

## PREVISÃO DO TEMPO

Elaboração: Governo do Estado do Acre

Data: 28/04/2017



PREVISÕES REGIONAIS (FONTE: CPTEC)					
CIDADE	Temp. (°C)	UR (%)	Vento (km)		CONDIÇÃO DO TEMPO
	MAX/MIN		VEL.	DIR.	
Rio Branco	31/17	75	4	ESE	Nublado com possibilidade de chuva - muitas nuvens com curtos períodos de sol com pequena chance (inferior a 30%) de chuva a qualquer hora do dia.
Brasileia	30/15	87	3	N	Nublado com possibilidade de chuva - muitas nuvens com curtos períodos de sol com pequena chance (inferior a 30%) de chuva a qualquer hora do dia.
Sena Madureira	31/18	76	4	S	Nublado com possibilidade de chuva - muitas nuvens com curtos períodos de sol com pequena chance (inferior a 30%) de chuva a qualquer hora do dia.
Tarauacá	31/20	78	6	NO	Pancadas de chuva pela manhã - chuva com trovoadas pela manhã. À tarde o tempo abre e não chove.
Cruzeiro do Sul	29/22	96	5	S	Pancadas de chuva pela manhã - chuva com trovoadas pela manhã. À tarde o tempo abre e não chove.



### AVISOS METEOROLÓGICOS



Previsão para 28/04/2017 – As temperaturas continuarão baixas.

- Acrelândia
- Senador Guiomard
- Porto Acre
- Brasileia
- Tarauacá
- Santa Rosa do Purus
- Capixaba
- Assis Brasil
- Sena Madureira
- Feijó
- Bujari
- Xapuri
- Plácido de Castro
- Epitaciolândia
- Jordão
- Rio Branco
- Manoel Urbano

Fonte: CPTEC

# BOLETIM Hidrométrico

## NÍVEL DOS RIOS

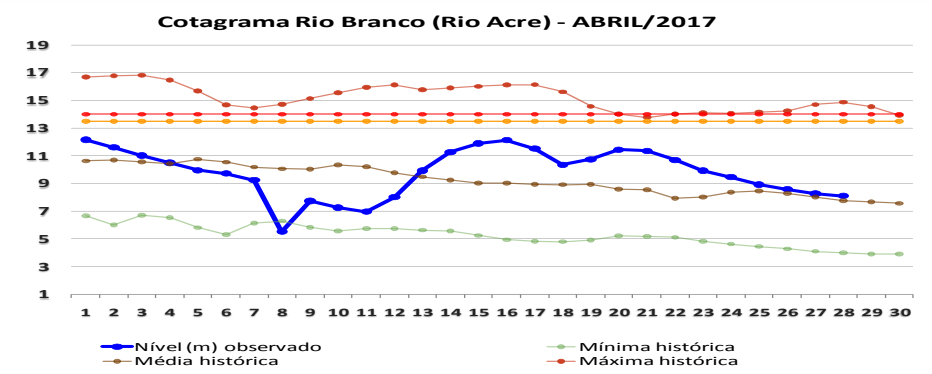
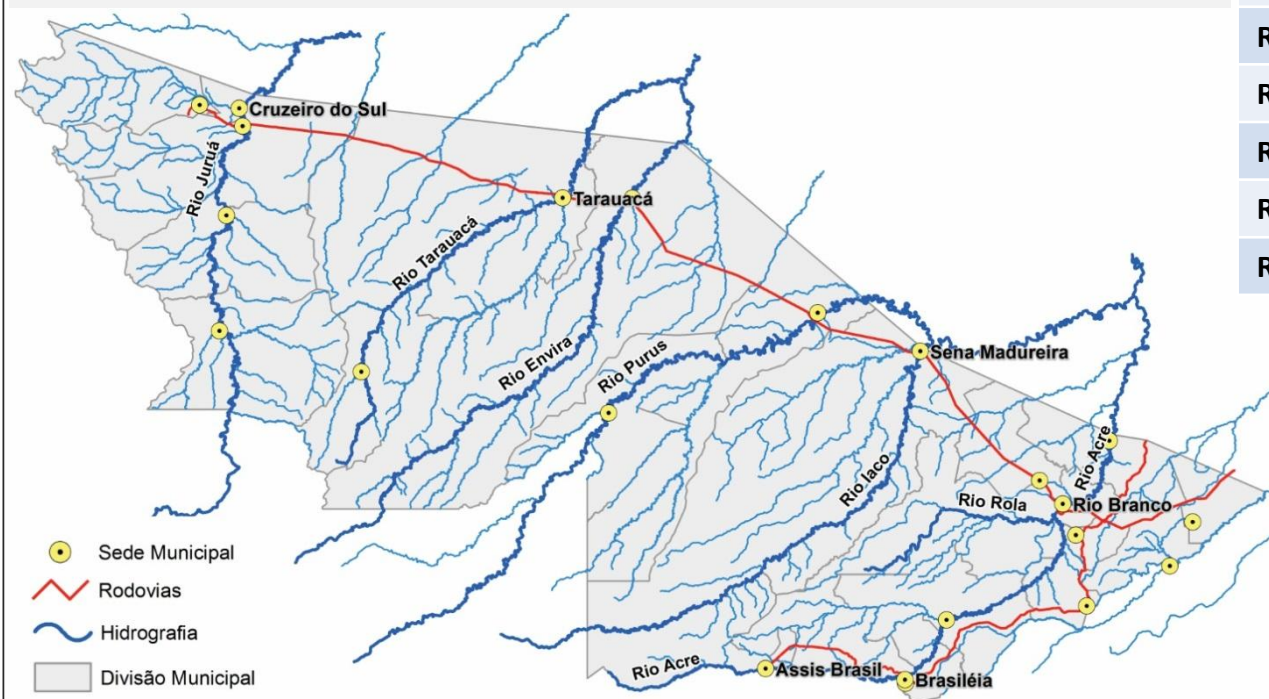
**Elaboração:** Governo do Estado do Acre  
**Data:** 28/04/2017

Fonte: ANA  
 CPRM\*  
 CEDEC\*\*  
 Dados das 07:00h- Brasília

↓ Descendo    ↑ Subindo  
 SL - Sem Leitura

Rio – Localização	Cota de Inundação Alerta   Alerta Max.	Leitura do Dia Anterior/ Atual	
Rio Acre - Assis Brasil	11,30   12,50	3,39   3,43	↑
Rio Acre – Brasileia	9,80   11,40	3,27   3,64	↑
Rio Acre – Rio Branco*	13,50   14,00	8,26*   8,10*	↓
Rio Rola – Rio Branco	14,50   15,00	8,37   7,85	↓
Rio Iaco – Sena Madureira	14,00   15,20	7,56   8,05	↑
Rio Tarauacá - Tarauacá	8,50   9,50	5,62   6,98	↑
Rio Juruá – Cruzeiro do Sul	11,80   13,00	SL   8,48	↑
Rio Envira – Feijó	13,50   14,00	5,82   6,83	↑
Rio Purus – Manoel Urbano	13,50   14,00	5,19   5,85	↑

Na leitura de hoje (28.04.2017) os rios monitorados registram elevação de nível, exceto o Rio Acre em Rio Branco – 8,10 m, Rio Rola em Rio Branco – 7,85 m. No cotograma, o Rio Acre em Rio Branco apresenta redução, o nível registrado é de 8,10m (linha azul) mostrando-se acima da média histórica de 7,77m (linha marrom).





# BOLETIM

# Pluviométrico

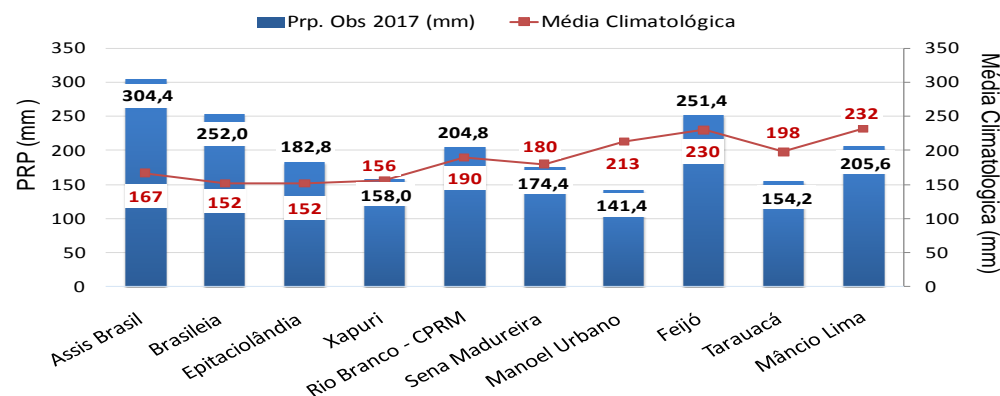
## CHUVA

**Elaboração:** Governo do Estado do Acre

**Data:** 28/04/2017

No período de 01 a 28/04/2017 o maior registro de precipitação acumulada foi na região de Assis Brasil – 304,4 mm, Brasileia – 252 mm e Feijó – 251,4 mm conforme pontos de monitoramento listados na figura 1. A figura 2 indica maior registro de precipitação na região de Boca do Acre – 269,8 mm, ESEC – 243,6 mm e Fazenda Repouso (S. Madureira) – 223,6 mm.

**Figura 1. Acumulado de precipitação para Estado do Acre mês de Abril de 2017**



**Figura 2. Acumulado de precipitação para Estado do Acre mês de Abril de 2017**

