

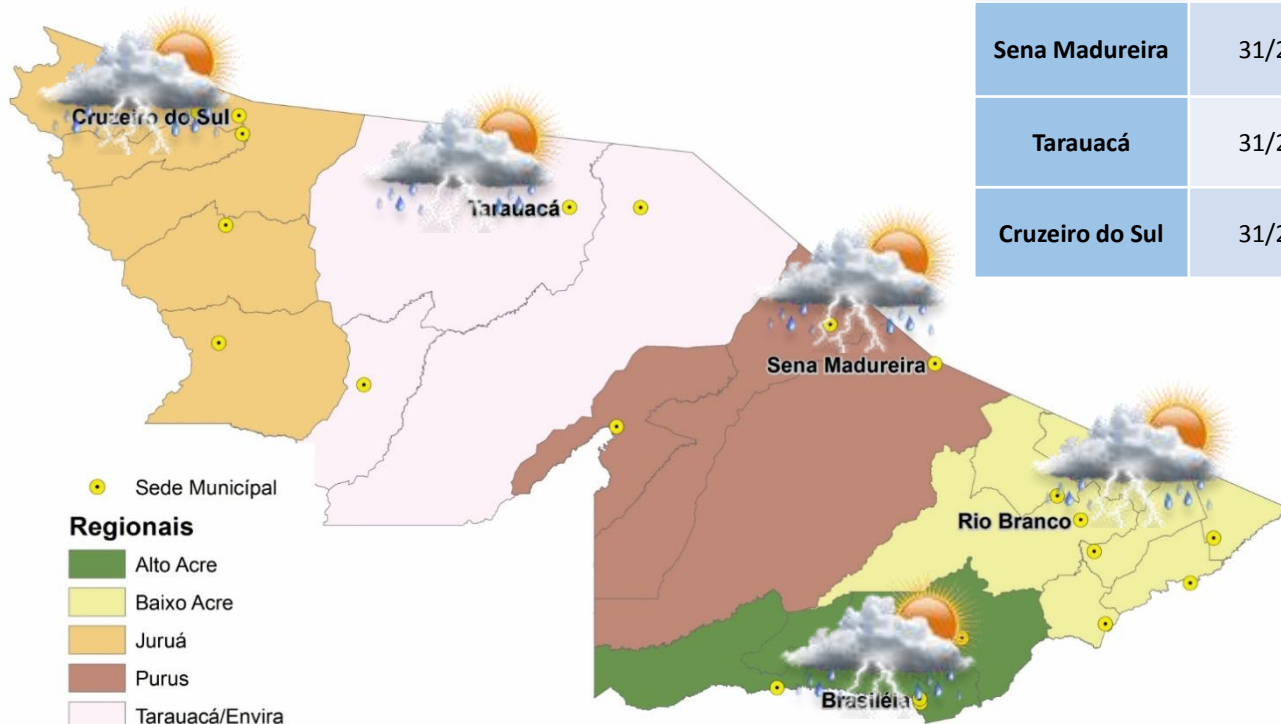
# BOLETIM

# Meteorológico

## PREVISÃO DO TEMPO

Elaboração: Governo do Estado do Acre

Data: 27/04/2017



### PREVISÕES REGIONAIS (Fonte: CPTEC)

CIDADE	Temp. (°C)	UR (%)	Vento (km)		CONDIÇÃO DO TEMPO
	MAX/MIN		VEL.	DIR.	
Rio Branco	31/22	97	3	SSE	Nublado e Pancadas de Chuva - Muitas nuvens com curtos períodos de sol e pancadas de chuva com trovoadas.
Brasileia	31/21	100	3	OSO	Nublado e Pancadas de Chuva - Muitas nuvens com curtos períodos de sol e pancadas de chuva com trovoadas.
Sena Madureira	31/23	95	3	S	Nublado e Pancadas de Chuva - Muitas nuvens com curtos períodos de sol e pancadas de chuva com trovoadas.
Tarauacá	31/23	94	3	ONO	Nublado e Pancadas de Chuva - Muitas nuvens com curtos períodos de sol e pancadas de chuva com trovoadas.
Cruzeiro do Sul	31/23	99	3	NE	Nublado e Pancadas de Chuva - Muitas nuvens com curtos períodos de sol e pancadas de chuva com trovoadas.

### AVISOS METEOROLÓGICOS

**Previsão para 27/04/2017** – Haverá condições para fortes pancadas de chuva, acompanhadas de descargas elétricas e ventos fortes. Já para os **municípios destacados em negrito** haverá queda significativa de temperatura.

- Acrelândia
- **Brasileia**
- **Capixaba**
- Feijó
- Plácido de Castro
- Rio Branco
- Senador Guiomard
- Tarauacá
- **Assis Brasil**
- Bujari
- **Epitaciolândia**
- Manoel Urbano
- Porto Acre
- Santa Rosa do Purus
- Sena Madureira
- **Xapuri**
- Mâncio Lima
- Jordão

Fonte: CPTEC

# BOLETIM Hidrométrico

## NÍVEL DOS RIOS

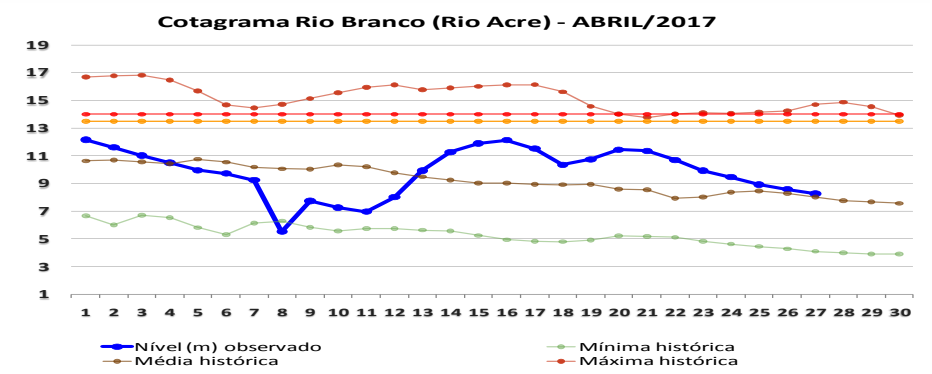
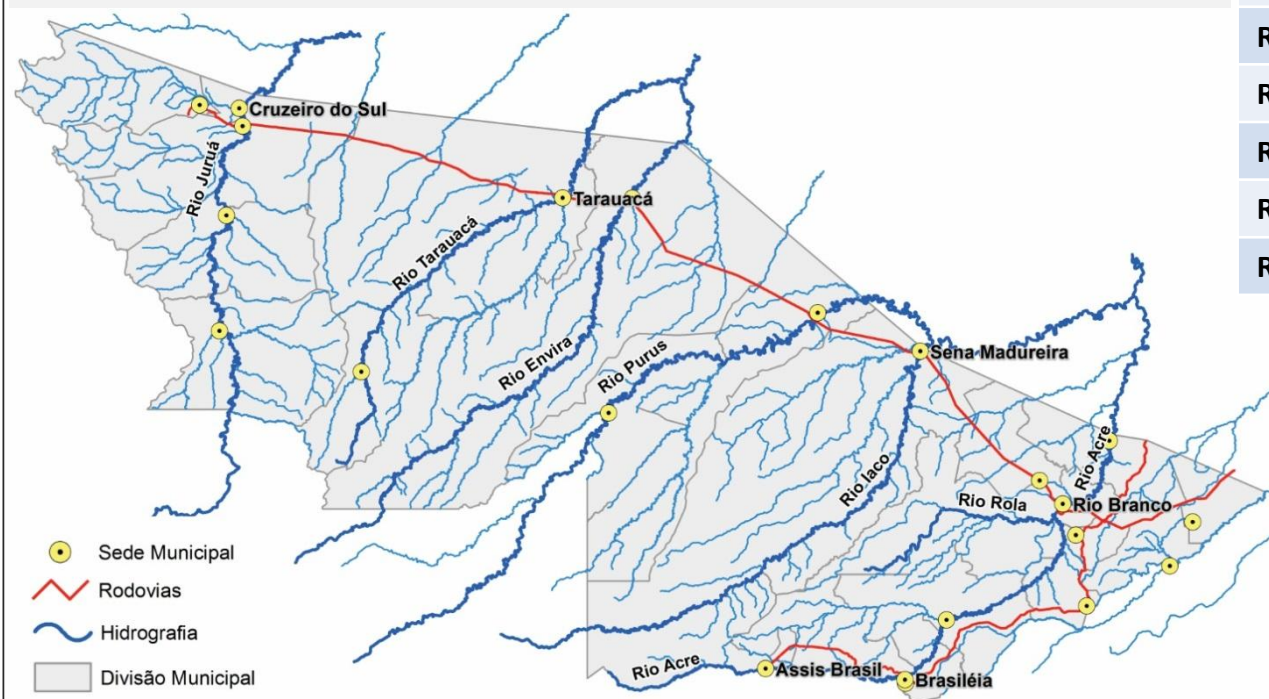
**Elaboração:** Governo do Estado do Acre  
**Data:** 27/04/2017

Fonte: ANA  
 CPRM\*  
 CEDEC\*\*  
 Dados das 07:00h- Brasília

↓ Descendo    ↑ Subindo  
 SL - Sem Leitura

Rio – Localização	Cota de Inundação Alerta   Alerta Max.	Leitura do Dia Anterior/ Atual	
Rio Acre - Assis Brasil	11,30   12,50	3,71   3,39	↓
Rio Acre – Brasileia	9,80   11,40	4,16   3,27	↓
Rio Acre – Rio Branco*	13,50   14,00	8,58*   8,26*	↓
Rio Rola – Rio Branco	14,50   15,00	8,79   8,37	↓
Rio Iaco – Sena Madureira	14,00   15,20	7,00   7,56	↑
Rio Tarauacá - Tarauacá	8,50   9,50	5,38   5,62	↑
Rio Juruá – Cruzeiro do Sul	11,80   13,00	SL   SL	
Rio Envira – Feijó	13,50   14,00	5,72   5,82	↑
Rio Purus – Manoel Urbano	13,50   14,00	5,10   5,19	↑

Na leitura de hoje (27.04.2017) os rios monitorados registram elevação de nível, exceto o Rio Acre em Assis Brasil – 3,39m, o Rio Acre em Brasileia – 3,27 m, o Rio Acre em Rio Branco – 8,26 m e o Rio Rola em Rio Branco – 8,37 m. No cotograma, o Rio Acre em Rio Branco apresenta redução, o nível registrado é de 8,26m (linha azul) mostrando-se acima da média histórica de 8,01m (linha marrom).



# BOLETIM

# Pluviométrico

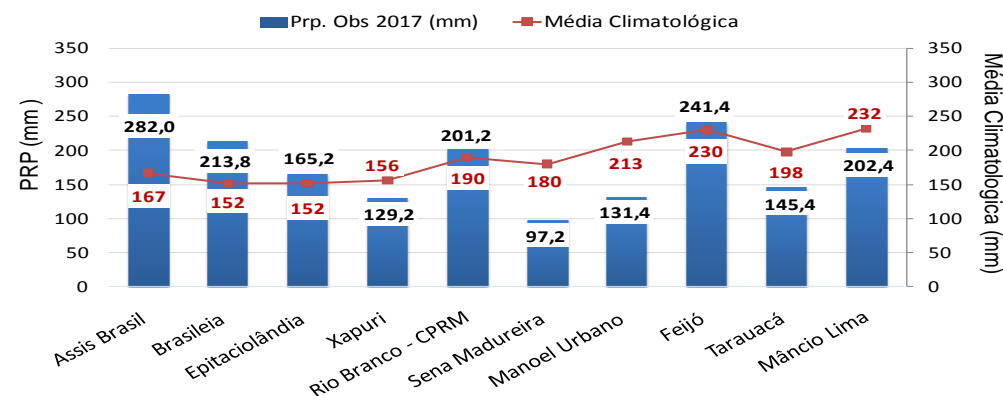
## CHUVA

**Elaboração:** Governo do Estado do Acre

**Data:** 27/04/2017

No período de 01 a 27/04/2017 o maior registro de precipitação acumulada foi na região de Assis Brasil – 282,0 mm, Feijó – 241,4 mm e Brasileia – 213,8 mm conforme pontos de monitoramento listados na figura 1. A figura 2 indica maior registro de precipitação na região de Boca do Acre – 231,0 mm, ESEC – 212,8 mm e Fazenda Repouso (S. Madureira) – 210,8 mm.

**Figura 1. Acumulado de precipitação para Estado do Acre mês de Abril de 2017**



**Figura 2. Acumulado de precipitação para Estado do Acre mês de Abril de 2017**

