

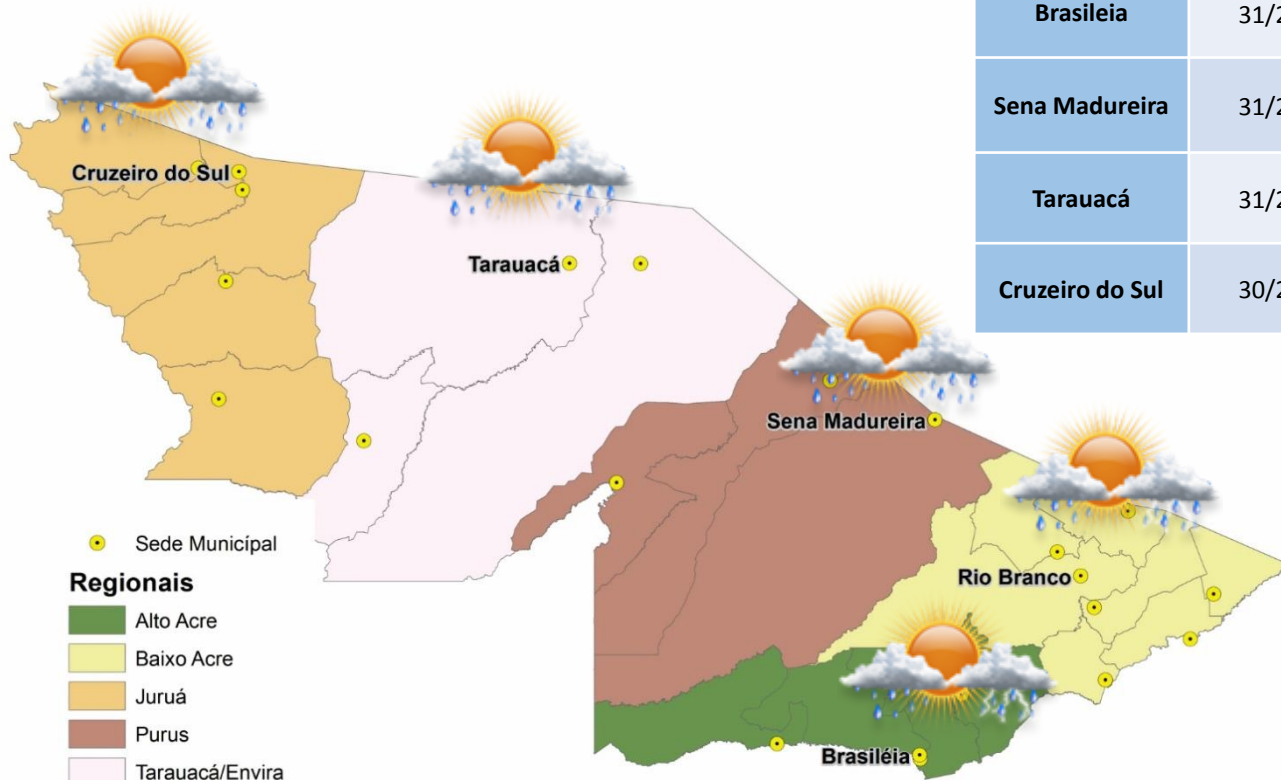
BOLETIM

Meteorológico

PREVISÃO DO TEMPO

Elaboração: Governo do Estado do Acre

Data: 26/04/2017



PREVISÕES REGIONAIS (Fonte: CPTEC)

CIDADE	Temp. (°C)	UR (%)	Vento (km)		CONDIÇÃO DO TEMPO
	MAX/MIN		VEL.	DIR.	
Rio Branco	31/24	98	3	SSE	Pancadas de chuva - chuva de curta duração e pode ser acompanhada de trovoadas a qualquer hora do dia.
Brasileia	31/22	100	3	SE	Pancadas de chuva - chuva de curta duração e pode ser acompanhada de trovoadas a qualquer hora do dia.
Sena Madureira	31/23	98	3	SSE	Pancadas de chuva - chuva de curta duração e pode ser acompanhada de trovoadas a qualquer hora do dia.
Tarauacá	31/24	96	3	ONO	Pancadas de chuva - chuva de curta duração e pode ser acompanhada de trovoadas a qualquer hora do dia.
Cruzeiro do Sul	30/23	98	3	NE	Pancadas de chuva - chuva de curta duração e pode ser acompanhada de trovoadas a qualquer hora do dia.

AVISOS METEOROLÓGICOS

Previsão para 26/04/2017 – Ocorrerão pancadas de chuva, que localmente serão de forte intensidade, acompanhadas de descargas elétricas, rajadas de vento e pontuais acumulados significativos de precipitação.

Na **quinta-feira (27/04)** haverá queda significativa de temperatura no leste do Estado, nos municípios listados abaixo com **destaque em negrito**.

- Acrelândia
- **Brasileia**
- Capixaba
- Feijó
- Plácido de Castro
- Rio Branco
- Senador Guimard
- Tarauacá
- **Assis Brasil**
- Bujari
- **Epitaciolândia**
- Manoel Urbano
- Porto Acre
- Santa Rosa do Purus
- Sena Madureira
- **Xapuri**

Fonte: CPTEC

BOLETIM Hidrométrico

NÍVEL DOS RIOS

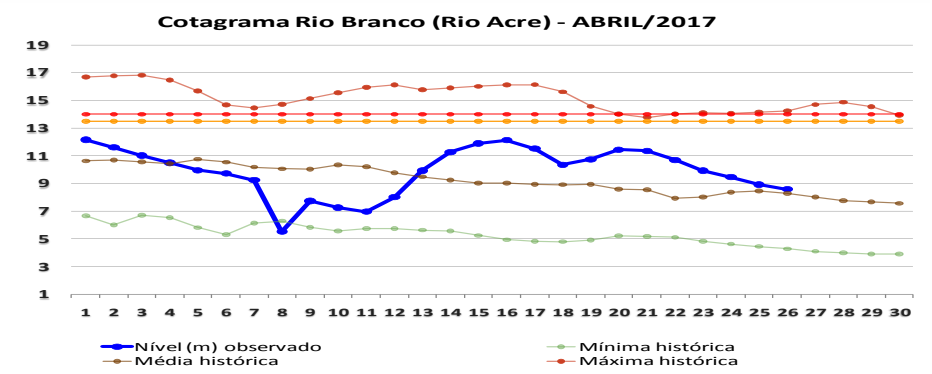
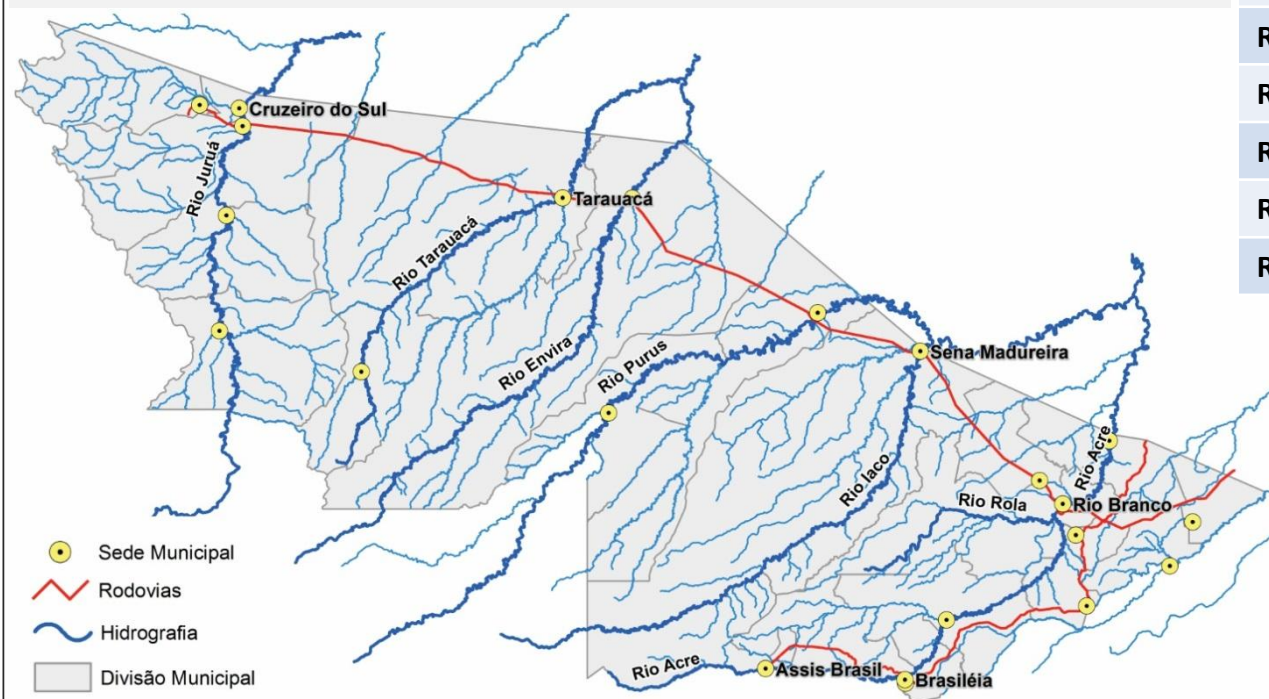
Elaboração: Governo do Estado do Acre
Data: 26/04/2017

Fonte: ANA
 CPRM*
 CEDEC**
 Dados das 07:00h- Brasília

↓ Descendo ↑ Subindo
 SL - Sem Leitura

Rio – Localização	Cota de Inundação Alerta Alerta Max.	Leitura do Dia Anterior/ Atual	
Rio Acre - Assis Brasil	11,30 12,50	4,17 3,71	↓
Rio Acre – Brasileia	9,80 11,40	2,75 4,16	↑
Rio Acre – Rio Branco*	13,50 14,00	8,91* 8,58*	↓
Rio Rola – Rio Branco	14,50 15,00	8,89 8,79	↓
Rio Iaco – Sena Madureira	14,00 15,20	6,96 7,00	↑
Rio Tarauacá - Tarauacá	8,50 9,50	5,33 5,38	↑
Rio Juruá – Cruzeiro do Sul	11,80 13,00	SL SL	
Rio Envira – Feijó	13,50 14,00	5,94 5,72	↓
Rio Purus – Manoel Urbano	13,50 14,00	5,25 5,10	↓

Na leitura de hoje (26.04.2017) os rios monitorados registram redução de nível, exceto o Rio Acre em Brasileia – 4,16 m, Rio Iaco em Sena Madureira – 7,00 m e o Rio Tarauacá em Tarauacá – 5,38 m. No cotograma, o Rio Acre em Rio Branco apresenta redução, o nível registrado é de 8,58m (linha azul) mostrando-se acima da média histórica de 8,28m (linha marrom).



BOLETIM

Pluviométrico

CHUVA

Elaboração: Governo do Estado do Acre

Data: 26/04/2017

No período de 01 a 26/04/2017 o maior registro de precipitação acumulada foi na região de Assis Brasil – 282,0 mm, Feijó – 238,4 mm e Rio Branco – 201,2 mm conforme pontos de monitoramento listados na figura 1. A figura 2 indica maior registro de precipitação na região de Boca do Acre – 231,0 mm, ESEC – 210,6 mm e Fazenda Repouso (S. Madureira) – 210,4 mm.

Figura 1. Acumulado de precipitação para Estado do Acre mês de Abril de 2017

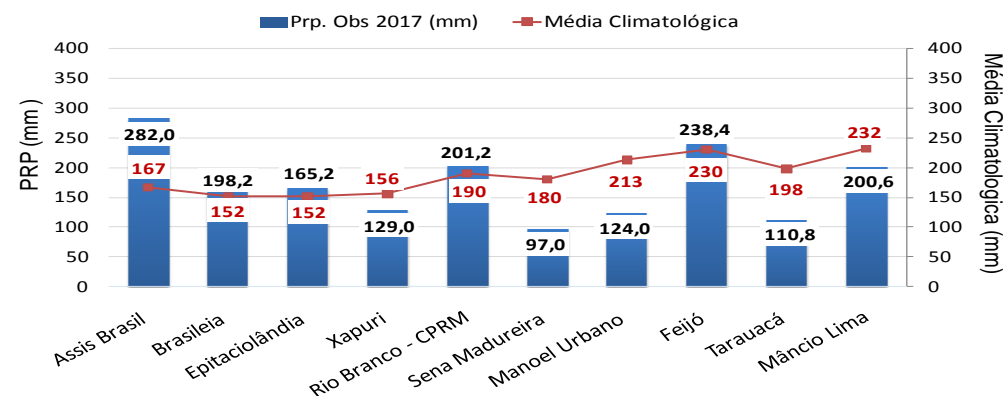


Figura 2. Acumulado de precipitação para Estado do Acre mês de Abril de 2017

