

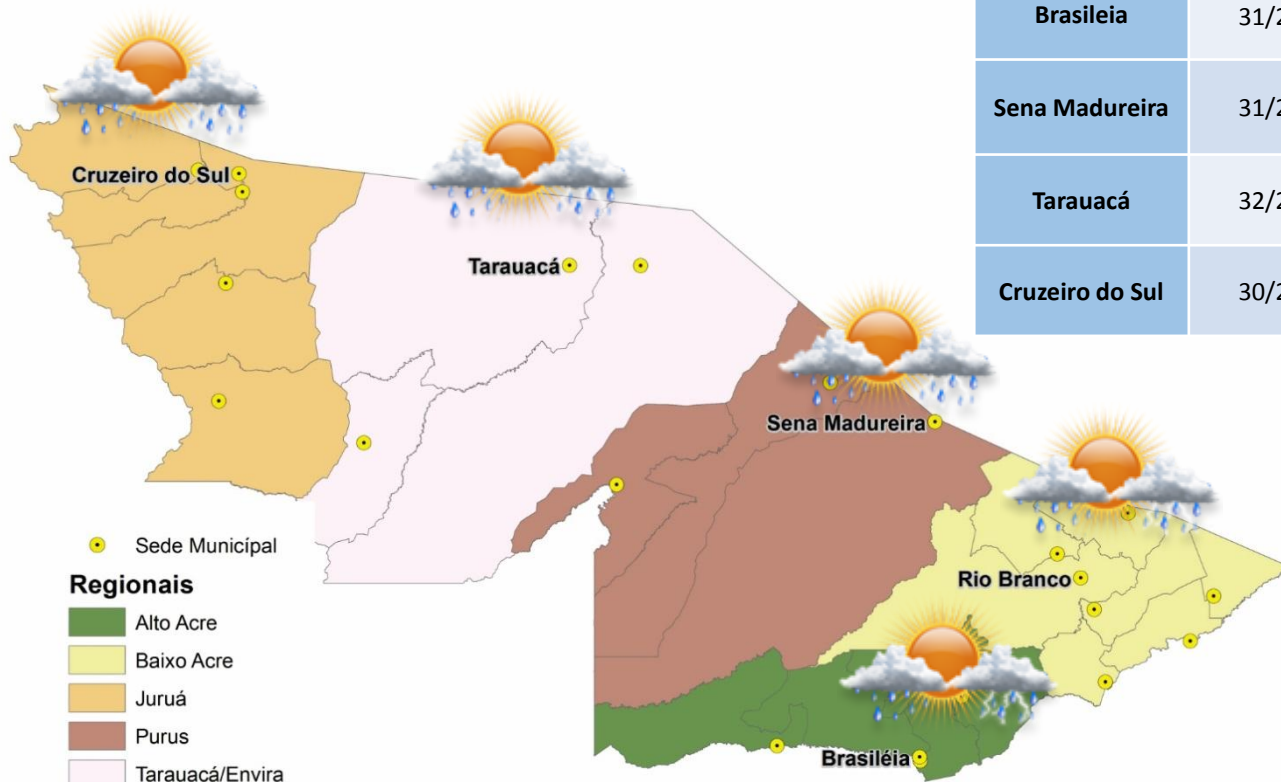
# BOLETIM

# Meteorológico

## PREVISÃO DO TEMPO

Elaboração: Governo do Estado do Acre

Data: 25/04/2017



### PREVISÕES REGIONAIS (Fonte: CPTEC)

CIDADE	Temp. (°C)	UR (%)	Vento (km)		CONDIÇÃO DO TEMPO
	MAX/MIN		VEL.	DIR.	
Rio Branco	31/22	90	3	S	Pancadas de chuva - chuva de curta duração e pode ser acompanhada de trovoadas a qualquer hora do dia.
Brasileia	31/23	91	3	S	Pancadas de chuva - chuva de curta duração e pode ser acompanhada de trovoadas a qualquer hora do dia.
Sena Madureira	31/22	90	3	SSO	Pancadas de chuva - chuva de curta duração e pode ser acompanhada de trovoadas a qualquer hora do dia.
Tarauacá	32/23	92	3	ONO	Pancadas de chuva - chuva de curta duração e pode ser acompanhada de trovoadas a qualquer hora do dia.
Cruzeiro do Sul	30/23	95	3	SE	Pancadas de chuva - chuva de curta duração e pode ser acompanhada de trovoadas a qualquer hora do dia.



### AVISOS METEOROLÓGICOS



**Previsão para 26/04/2017** – Ocorrerão pancadas de chuva, que localmente serão de forte intensidade, acompanhadas de descargas elétricas, rajadas de vento, ocasional queda de granizo e pontuais acumulados significativos de precipitação.

- Acrelândia
- Brasileia
- Capixaba
- Feijó
- Plácido de Castro
- Rio Branco
- Senador Guiomard
- Tarauacá
- Assis Brasil
- Bujari
- Epitaciolândia
- Manoel Urbano
- Porto Acre
- Santa Rosa do Purus
- Sena Madureira
- Xapuri

Fonte: CPTEC

# BOLETIM Hidrométrico

## NÍVEL DOS RIOS

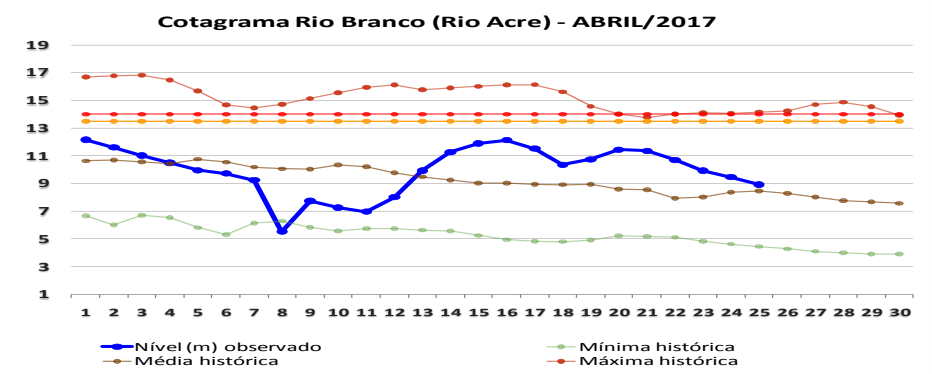
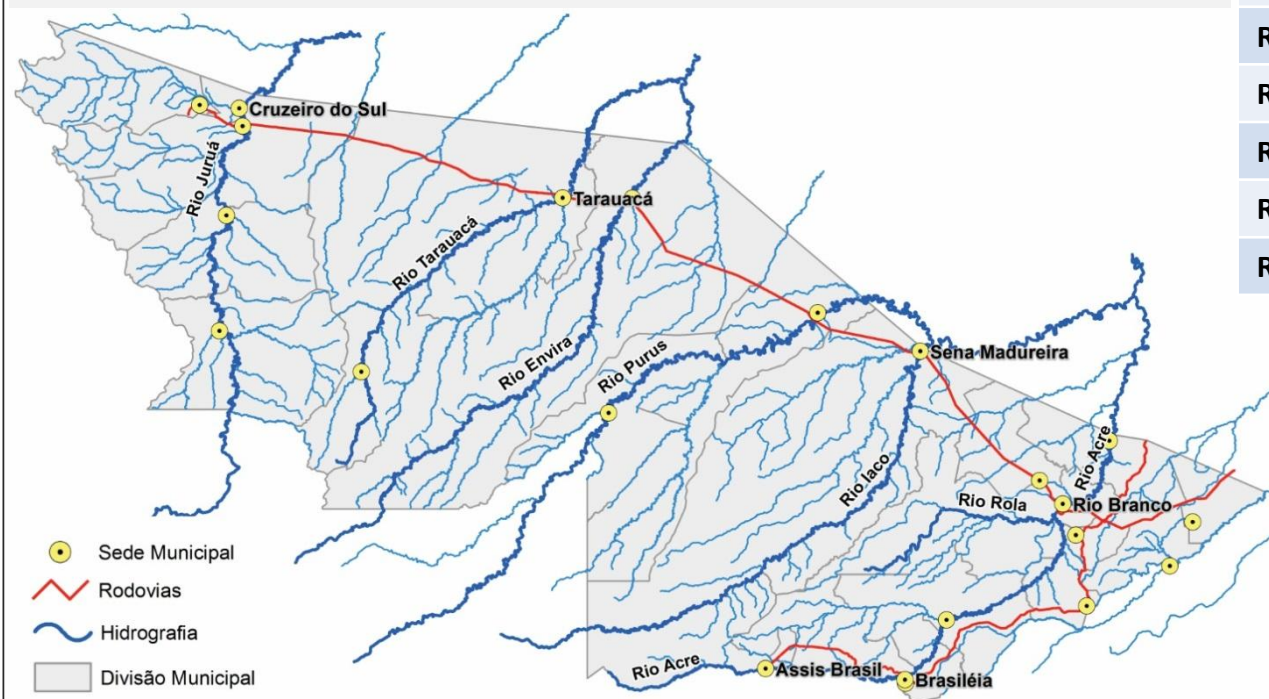
**Elaboração:** Governo do Estado do Acre  
**Data:** 25/04/2017

Fonte: ANA  
 CPRM\*  
 CEDEC\*\*  
 Dados das 07:00h- Brasília

↓ Descendo    ↑ Subindo  
 SL - Sem Leitura

Rio – Localização	Cota de Inundação Alerta   Alerta Max.	Leitura do Dia Anterior/ Atual	
Rio Acre - Assis Brasil	11,30   12,50	2,96   4,17	↑
Rio Acre – Brasileia	9,80   11,40	2,74   2,75	↑
Rio Acre – Rio Branco*	13,50   14,00	9,46*   8,91*	↓
Rio Rola – Rio Branco	14,50   15,00	8,84   8,89	↑
Rio Iaco – Sena Madureira	14,00   15,20	7,54   6,96	↓
Rio Tarauacá - Tarauacá	8,50   9,50	5,36   5,33	↓
Rio Juruá – Cruzeiro do Sul	11,80   13,00	SL   SL	
Rio Envira – Feijó	13,50   14,00	6,23   5,94	↓
Rio Purus – Manoel Urbano	13,50   14,00	5,42   5,25	↓

Na leitura de hoje (25.04.2017) os rios monitorados registram redução de nível, exceto o Rio Acre em Assis Brasil – 4,17m, Rio Acre em Brasileia – 2,75m e o Rio Rola em Rio Branco – 8,89m. No cotograma, o Rio Acre em Rio Branco apresenta redução, o nível registrado é de 8,91m (linha azul) mostrando-se acima da média histórica de 8,47m (linha marrom).



# BOLETIM

# Pluviométrico

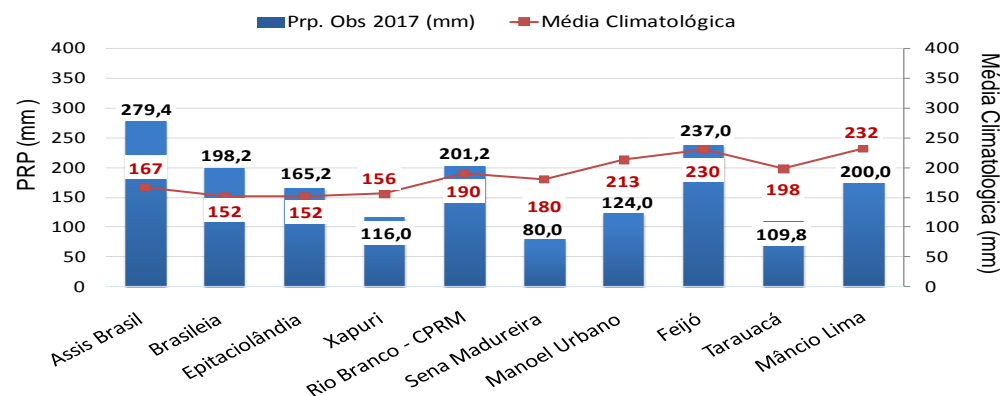
## CHUVA

**Elaboração:** Governo do Estado do Acre

**Data:** 25/04/2017

No período de 01 a 25/04/2017 o maior registro de precipitação acumulada foi na região de Assis Brasil – 279,4 mm, Feijó – 237,0 mm e Rio Branco – 201,2 mm conforme pontos de monitoramento listados na figura 1. A figura 2 indica maior registro de precipitação na região da Boca do Acre – 230,8 mm, ESEC – 210,6 mm e Fazenda Repouso (S. Madureira) – 205,4 mm.

**Figura 1. Acumulado de precipitação para Estado do Acre mês de Abril de 2017**



**Figura 2. Acumulado de precipitação para Estado do Acre mês de Abril de 2017**

