

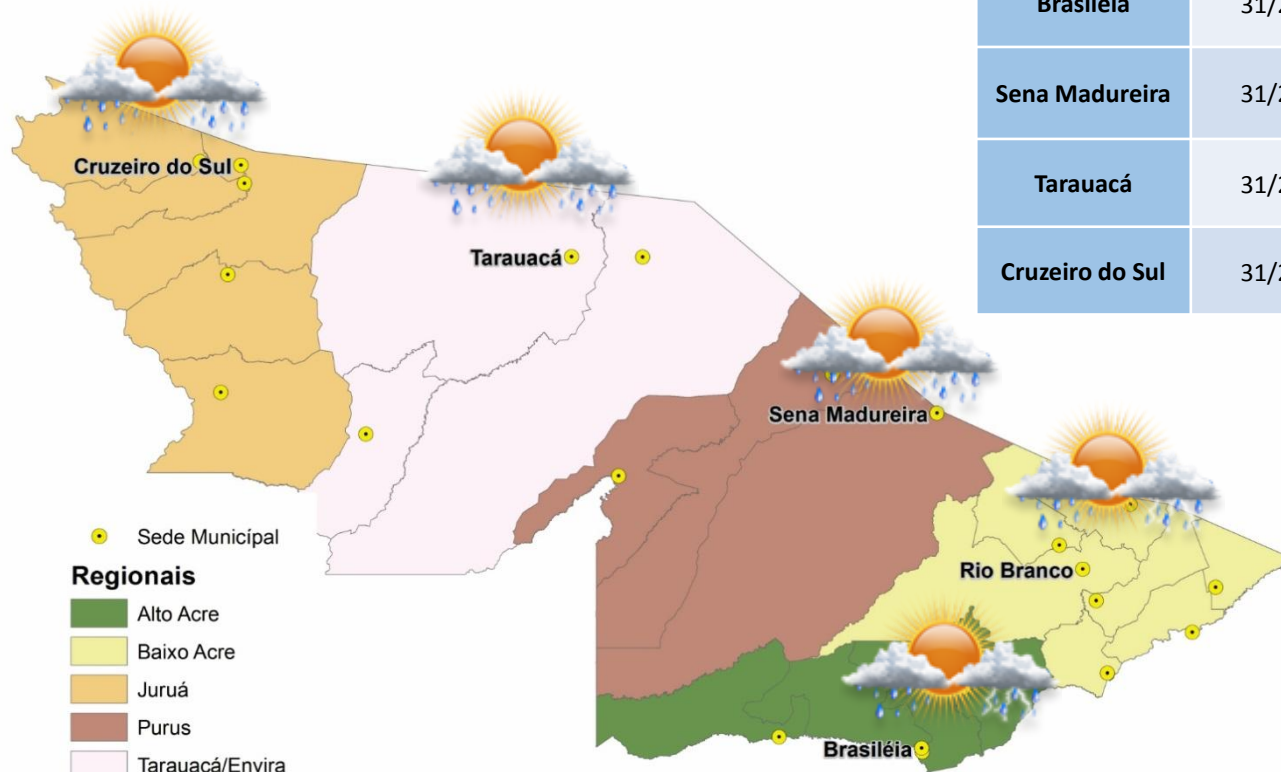
# BOLETIM

# Meteorológico

## PREVISÃO DO TEMPO

Elaboração: Governo do Estado do Acre

Data: 20/04/2017



PREVISÕES REGIONAIS (Fonte: CPTEC)					
CIDADE	Temp. (°C)	UR (%)	Vento (km)		CONDIÇÃO DO TEMPO
	MAX/MIN		VEL.	DIR.	
Rio Branco	32/23	96	3	ESE	Pancadas de chuva - chuva de curta duração e pode ser acompanhada de trovoadas a qualquer hora do dia.
Brasiléia	31/22	99	3	ESE	Pancadas de chuva - chuva de curta duração e pode ser acompanhada de trovoadas a qualquer hora do dia.
Sena Madureira	31/24	95	3	SE	Pancadas de chuva - chuva de curta duração e pode ser acompanhada de trovoadas a qualquer hora do dia.
Tarauacá	31/23	97	3	SO	Pancadas de chuva - chuva de curta duração e pode ser acompanhada de trovoadas a qualquer hora do dia.
Cruzeiro do Sul	31/22	100	3	ENE	Pancadas de chuva - chuva de curta duração e pode ser acompanhada de trovoadas a qualquer hora do dia.

# BOLETIM Hidrométrico

## NÍVEL DOS RIOS

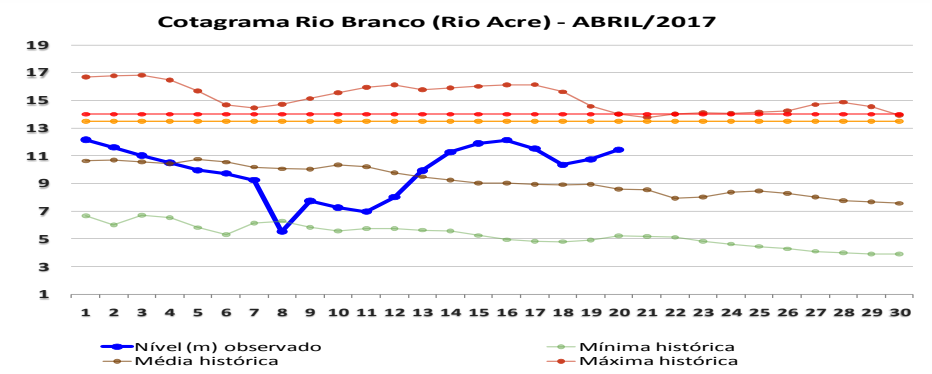
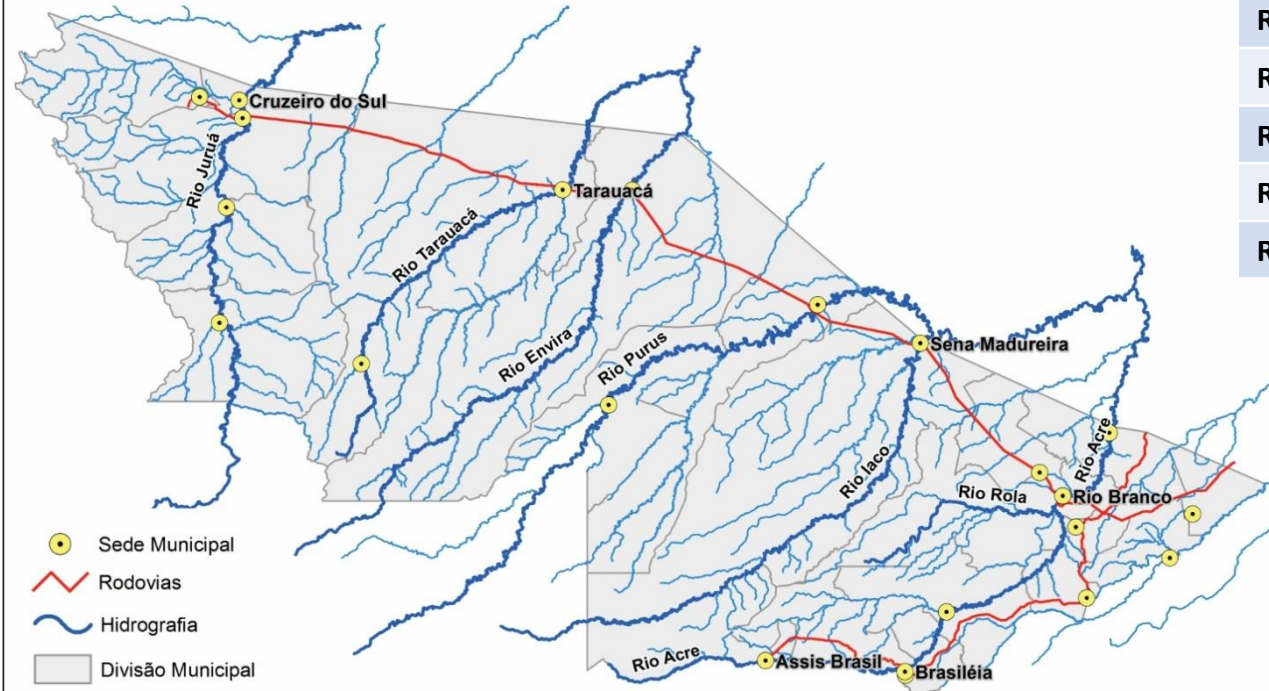
**Elaboração:** Governo do Estado do Acre  
**Data:** 20/04/2017

Fonte: ANA  
 CPRM\*  
 CEDEC\*\*  
 Dados das 07:00h- Brasília

↓ Descendo    ↑ Subindo  
 SL - Sem Leitura

Rio – Localização	Cota de Inundação Alerta   Alerta Max.	Leitura do Dia Anterior/ Atual	
Rio Acre - Assis Brasil	11,30   12,50	3,79   3,31	↓
Rio Acre – Brasileia	9,80   11,40	6,22   4,33	↓
Rio Acre – Rio Branco*	13,50   14,00	10,74   11,44*	↑
Rio Rola – Rio Branco	14,50   15,00	SL   SL	
Rio Iaco – Sena Madureira	14,00   15,20	7,20   7,27	↑
Rio Tarauacá - Tarauacá	8,50   9,50	7,30   7,23	↓
Rio Juruá – Cruzeiro do Sul**	11,80   13,00	SL   9,50**	
Rio Envira – Feijó	13,50   14,00	8,04   7,92	↓
Rio Purus – Manoel Urbano	13,50   14,00	5,67   6,40	↑

Na leitura de hoje (20.04.2017) os rios monitorados registram redução de nível, exceto o Rio Acre em Rio Branco – 11,44 m, Rio Iaco em Sena Madureira – 7,27 m e o Rio Purus em Manoel Urbano – 6,40 m. No cotograma, o Rio Acre em Rio Branco apresenta elevação, o nível registrado é de 11,44m (linha azul) mostrando-se acima da média histórica de 8,60m (linha marrom).





# BOLETIM

# Pluviométrico

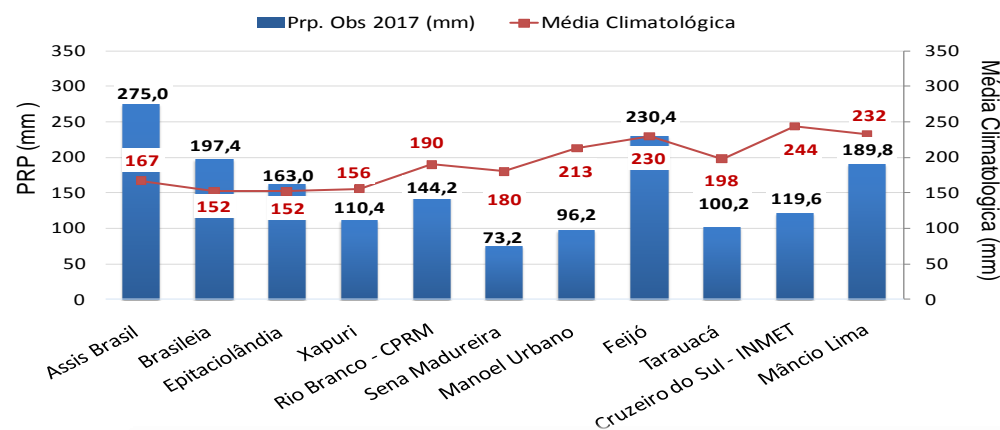
## CHUVA

**Elaboração:** Governo do Estado do Acre

**Data:** 20/04/2017

No período de 01 a 20/04/2017 o maior registro de precipitação acumulada foi na região de Assis Brasil – 275,0 mm, Feijó – 230,4 mm e Brasileia – 197,4 mm conforme pontos de monitoramento listados na figura 1. A figura 2 indica maior registro de precipitação na região da Serra do Moa – 163,6 mm, Parque Chandless – 147,0 mm e ESEC – 146,2 mm.

**Figura 1. Acumulado de precipitação para Estado do Acre mês de Abril de 2017**



**Figura 2. Acumulado de precipitação para Estado do Acre mês de Abril de 2017**

