

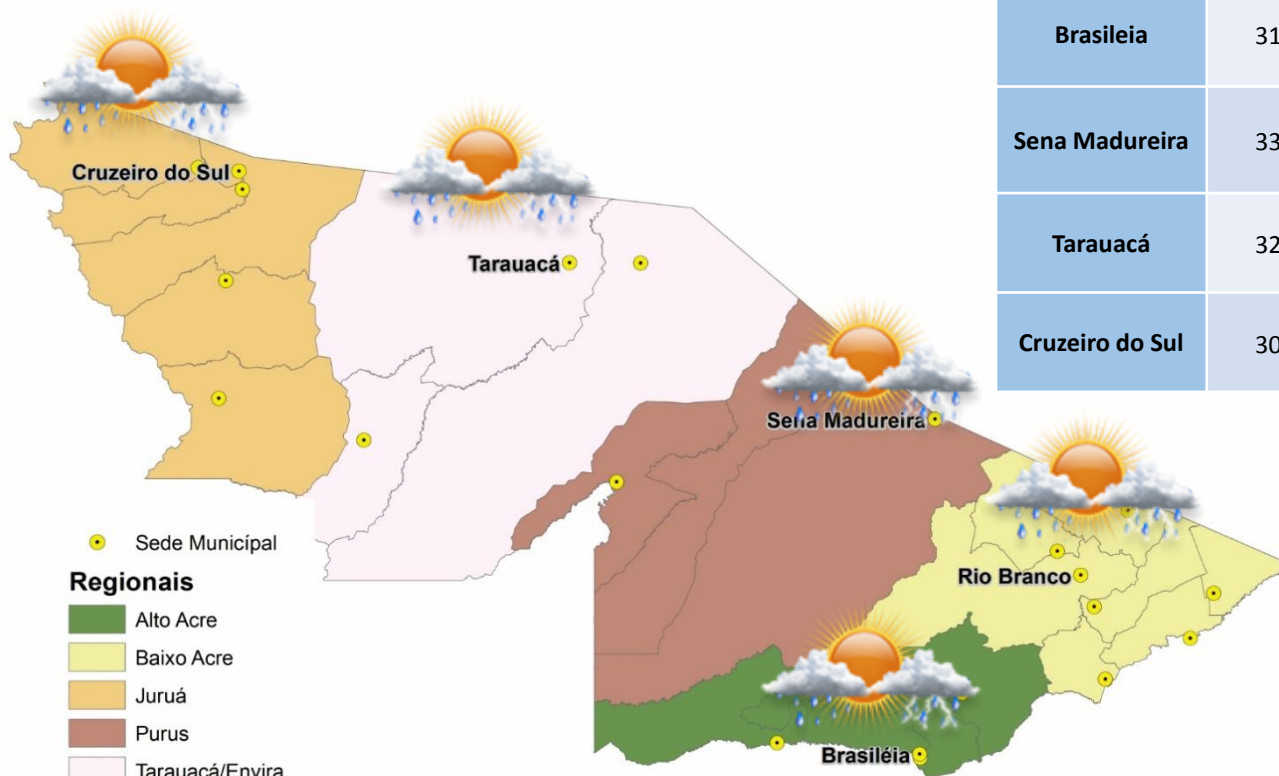
BOLETIM

Meteorológico

PREVISÃO DO TEMPO

Elaboração: Governo do Estado do Acre

Data: 30/03/2017



PREVISÕES REGIONAIS (Fonte: CPTEC)

CIDADE	Temp. (°C) MAX/MIN	UR (%)	Vento (km)		CONDIÇÃO DO TEMPO
			VEL.	DIR.	
Rio Branco	31/24	83	3	SE	Pancadas de chuva - chuva de curta duração e pode ser acompanhada de trovoadas a qualquer hora do dia.
Brasileia	31/23	82	0	ND	Pancadas de chuva - chuva de curta duração e pode ser acompanhada de trovoadas a qualquer hora do dia.
Sena Madureira	33/22	87	4	SE	Pancadas de chuva - chuva de curta duração e pode ser acompanhada de trovoadas a qualquer hora do dia.
Tarauacá	32/23	85	5	E	Pancadas de chuva - chuva de curta duração e pode ser acompanhada de trovoadas a qualquer hora do dia.
Cruzeiro do Sul	30/23	87	4	SSE	Pancadas de chuva - chuva de curta duração e pode ser acompanhada de trovoadas a qualquer hora do dia.

BOLETIM Hidrométrico

NÍVEL DOS RIOS

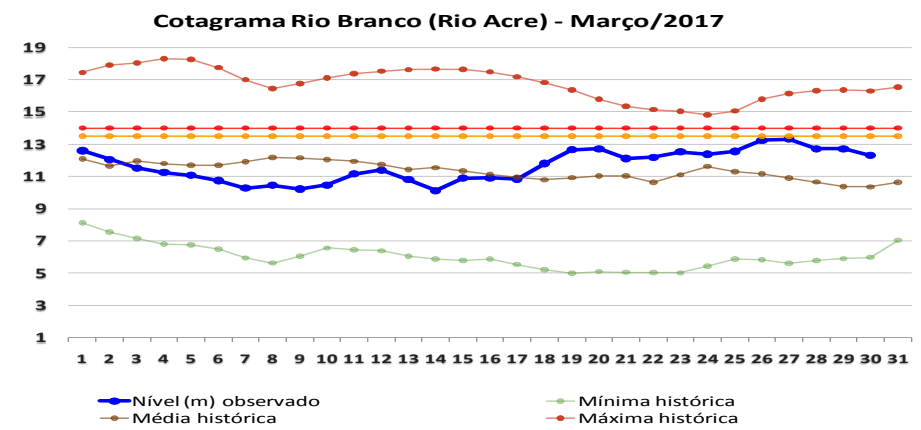
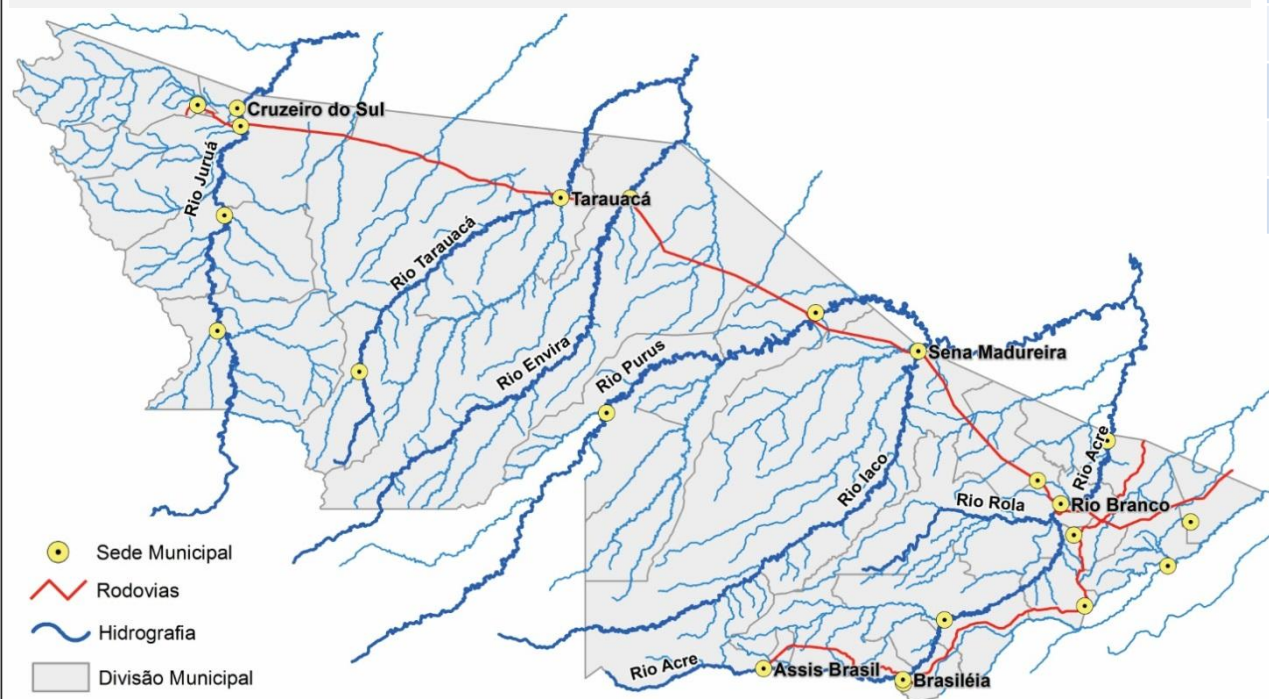
Elaboração: Governo do Estado do Acre
Data: 30/03/2017

Fonte: ANA/CEPDEC/CPRM*
 Dados das 07:00h-Brasília

↓ Descendo SL - Sem Leitura
 ↑ Subindo

Rio – Localização	Cota de Inundação Alerta Alerta Max.	Leitura do Dia Anterior/ Atual	
Rio Acre - Assis Brasil	11,30 12,50	4,54 3,84	↓
Rio Acre – Brasileia	9,80 11,40	6,41 5,38	↓
Rio Acre – Rio Branco	13,50 14,00	12,72 12,30	↓
Rio Rola – Rio Branco	14,50 15,00	SL SL	
Rio Iaco – Sena Madureira	14,00 15,20	9,40 9,59	↑
Rio Tarauacá - Tarauacá	8,50 9,50	SL SL	
Rio Juruá – Cruzeiro do Sul	11,80 13,00	11,99 11,70	↓
Rio Envira – Feijó	13,50 14,00	8,70 8,43	↓
Rio Purus – Manoel Urbano	13,50 14,00	5,65 6,00	↑

Na leitura de hoje (30.03.2017) os rios monitorados registram redução de nível, exceto o Rio Iaco em Sena Madureira – 9,59m, Rio Purus em Manoel Urbano – 6,00m. No cotograma, o Rio Acre em Rio Branco apresenta diminuição, o nível registrado é de 12,30m (linha azul) mostrando-se acima da média histórica de 10,35m (linha marrom).



BOLETIM

Pluviométrico

CHUVA

Elaboração: Governo do Estado do Acre

Data: 30/03/2017

No período de 01 a 30/03/2017 o maior registro de precipitação acumulada foi na região de Rio Branco – 473,6mm, Brasileia – 362,4mm e Cruzeiro do Sul – 358,2mm conforme pontos de monitoramento listados na figura 1. A figura 2 indica maior registro de precipitação na região de Fazenda Repouso (S. Madureira) – 403,4mm, Boca do Acre (AM) – 397,8mm, e Espalha (S. Belo Horizonte) – 394,4mm.

Figura 1. Acumulado de precipitação para Estado do Acre mês de Março de 2017

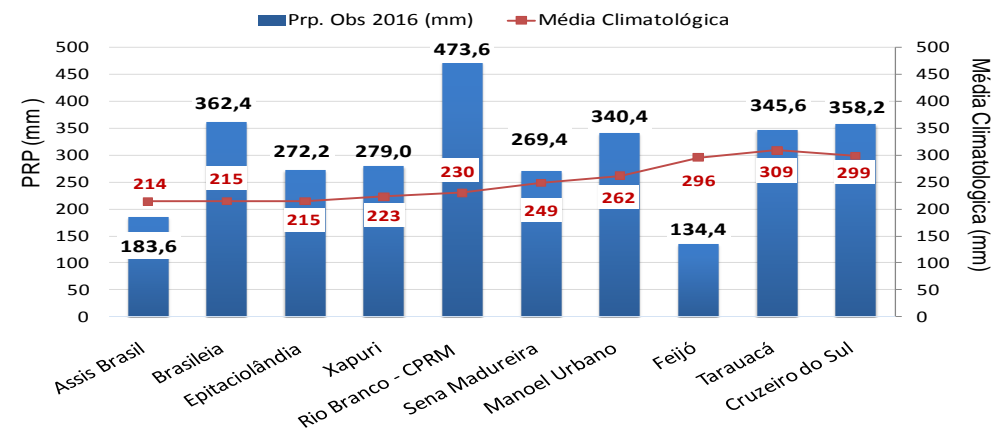


Figura 2. Acumulado de precipitação para Estado do Acre mês de Março de 2017

