

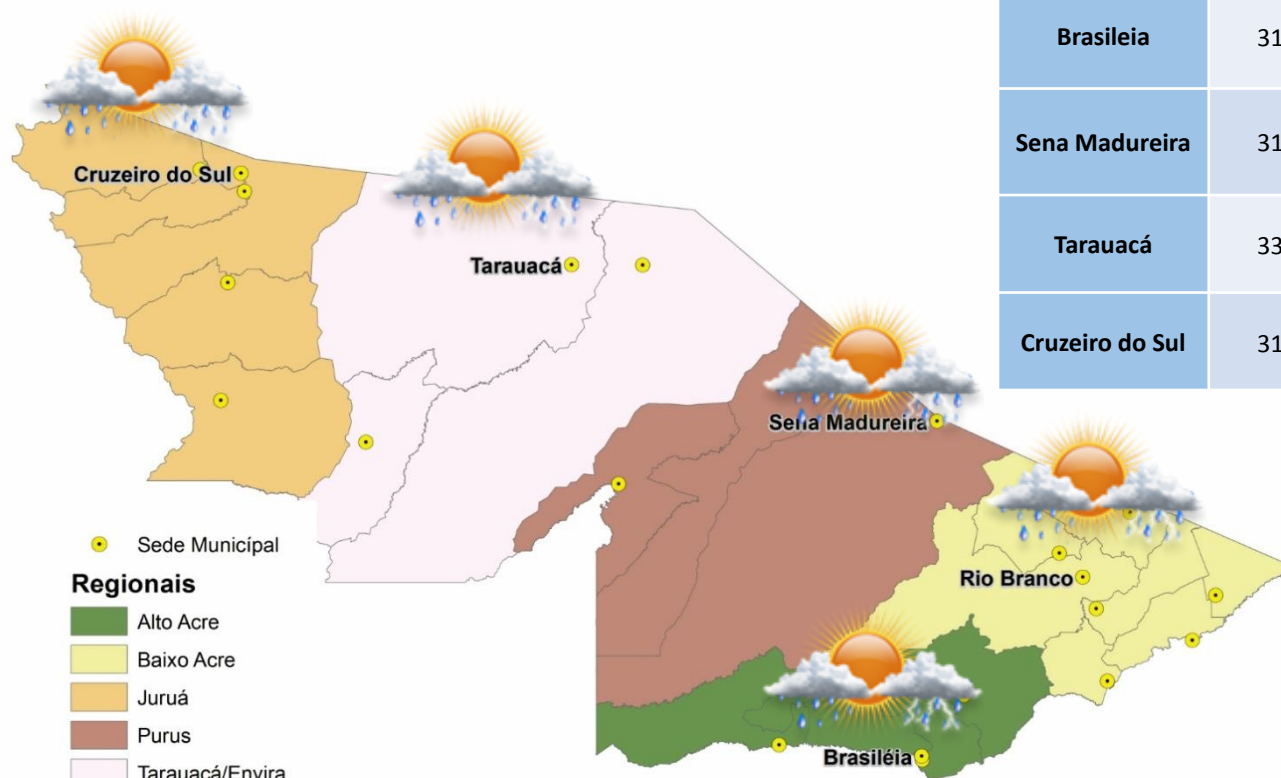
# BOLETIM

# Meteorológico

## PREVISÃO DO TEMPO

Elaboração: Governo do Estado do Acre

Data: 29/03/2017



### PREVISÕES REGIONAIS (Fonte: CPTEC)

CIDADE	Temp. (°C) MAX/MIN	UR (%)	Vento (km)		CONDIÇÃO DO TEMPO
			VEL.	DIR.	
Rio Branco	31/24	82	3	O	Pancadas de chuva - chuva de curta duração e pode ser acompanhada de trovoadas a qualquer hora do dia.
Brasileia	31/24	83	2	ONO	Pancadas de chuva - chuva de curta duração e pode ser acompanhada de trovoadas a qualquer hora do dia.
Sena Madureira	31/23	85	4	O	Pancadas de chuva - chuva de curta duração e pode ser acompanhada de trovoadas a qualquer hora do dia.
Tarauacá	33/25	80	0	ND	Pancadas de chuva - chuva de curta duração e pode ser acompanhada de trovoadas a qualquer hora do dia.
Cruzeiro do Sul	31/23	81	5	ENE	Pancadas de chuva - chuva de curta duração e pode ser acompanhada de trovoadas a qualquer hora do dia.

# BOLETIM Hidrométrico

## NÍVEL DOS RIOS

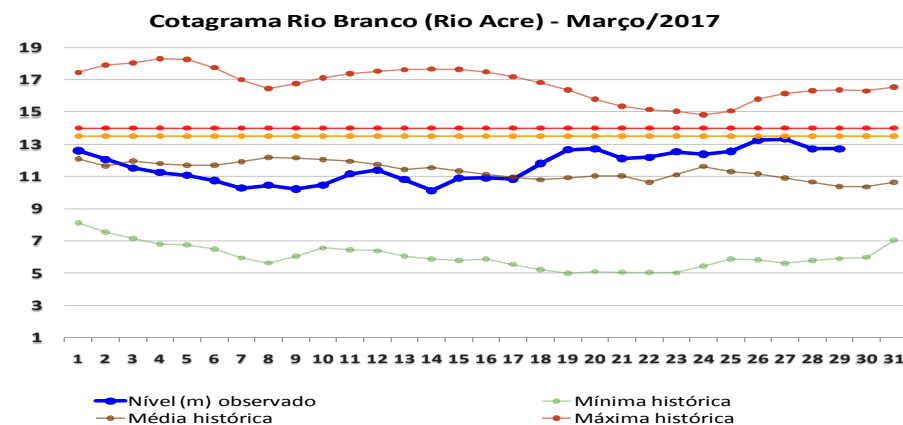
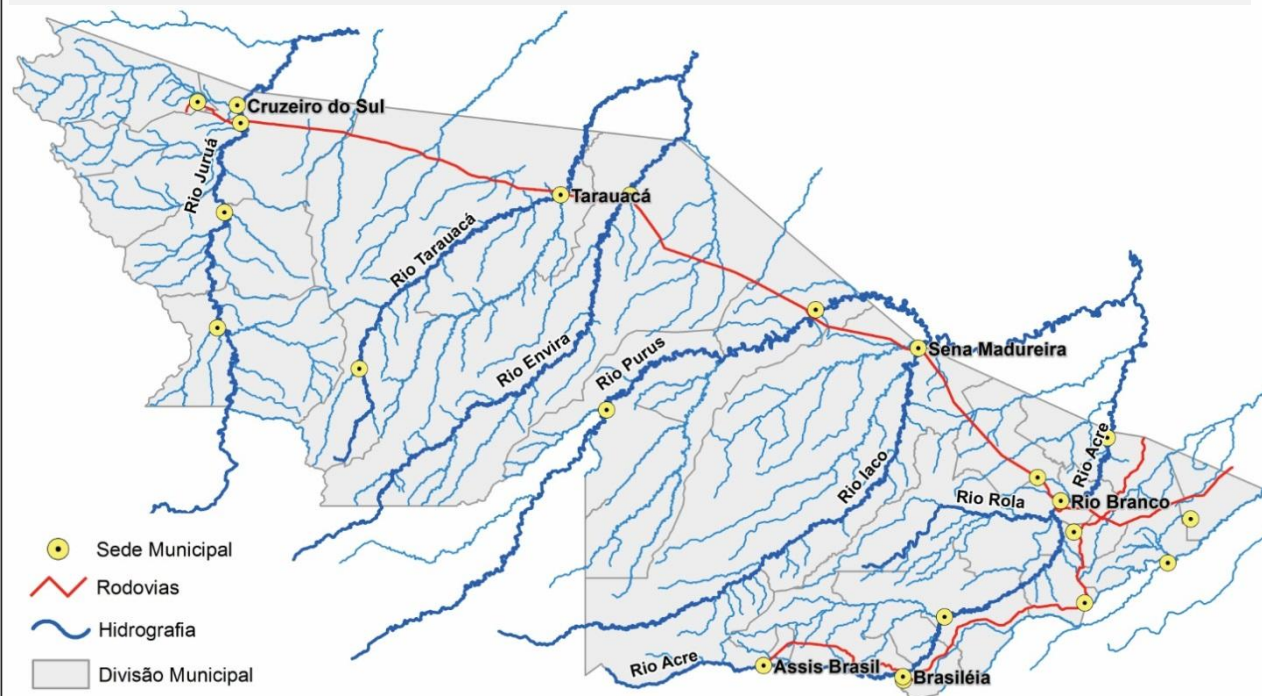
**Elaboração:** Governo do Estado do Acre  
**Data:** 29/03/2017

**Fonte:** ANA/CEPDEC/CPRM\*  
 Dados das 07:00h-Brasília

↓ Descendo SL - Sem Leitura  
↑ Subindo

Rio – Localização	Cota de Inundação Alerta   Alerta Max.	Leitura do Dia Anterior/ Atual	
Rio Acre - Assis Brasil	11,30   12,50	6,01   4,54	↓
Rio Acre – Brasileia	9,80   11,40	3,44   6,41	↑
Rio Acre – Rio Branco	13,50   14,00	12,72   12,72	
Rio Rola – Rio Branco	14,50   15,00	SL   SL	
Rio Iaco – Sena Madureira	14,00   15,20	9,12   9,40	↑
Rio Tarauacá - Tarauacá	8,50   9,50	7,20*   SL	
Rio Juruá – Cruzeiro do Sul	11,80   13,00	12,23   11,99	↓
Rio Envira – Feijó	13,50   14,00	7,89   8,70	↓
Rio Purus – Manoel Urbano	13,50   14,00	5,56   5,65	↑

Na leitura de hoje (29.03.2017) os rios monitorados registram elevação de nível, exceto o Rio Acre em Assis Brasil – 4,54m, Rio Juruá em Cruzeiro do Sul – 11,99m e o Rio Envira em Feijó – 8,70m. No cotograma, o Rio Acre em Rio Branco apresenta estabilidade, o nível registrado é de 12,72m (linha azul) mostrando-se acima da média histórica de 10,37m (linha marrom).



# BOLETIM

# Pluviométrico

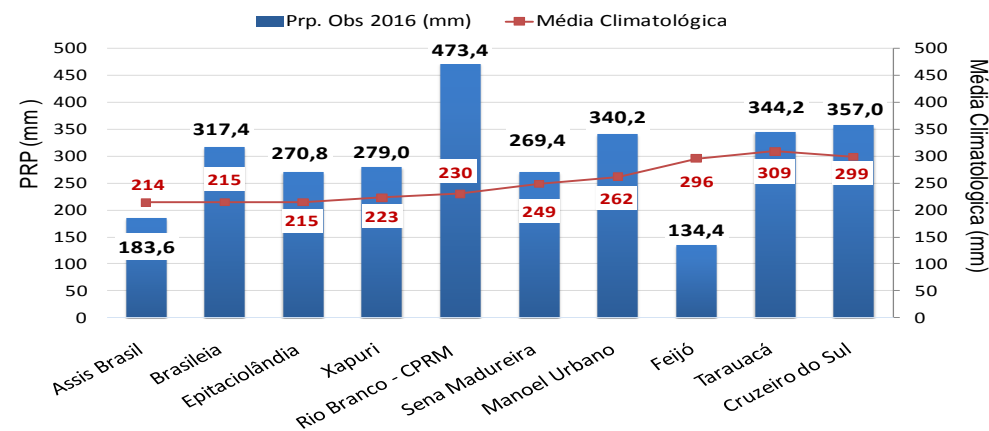
## CHUVA

**Elaboração:** Governo do Estado do Acre

**Data:** 29/03/2017

No período de 01 a 29/03/2017 o maior registro de precipitação acumulada foi na região de Rio Branco – 473,4mm, Cruzeiro do Sul – 357,0mm e Tarauacá – 344,2mm conforme pontos de monitoramento listados na figura 1. A figura 2 indica maior registro de precipitação na região de Boca do Acre (AM) – 397,8mm, Fazenda Repouso (S. Madureira) – 396,6mm e Espalha (S. Belo Horizonte) – 394,4mm.

**Figura 1. Acumulado de precipitação para Estado do Acre mês de Março de 2017**



**Figura 2. Acumulado de precipitação para Estado do Acre mês de Março de 2017**

