

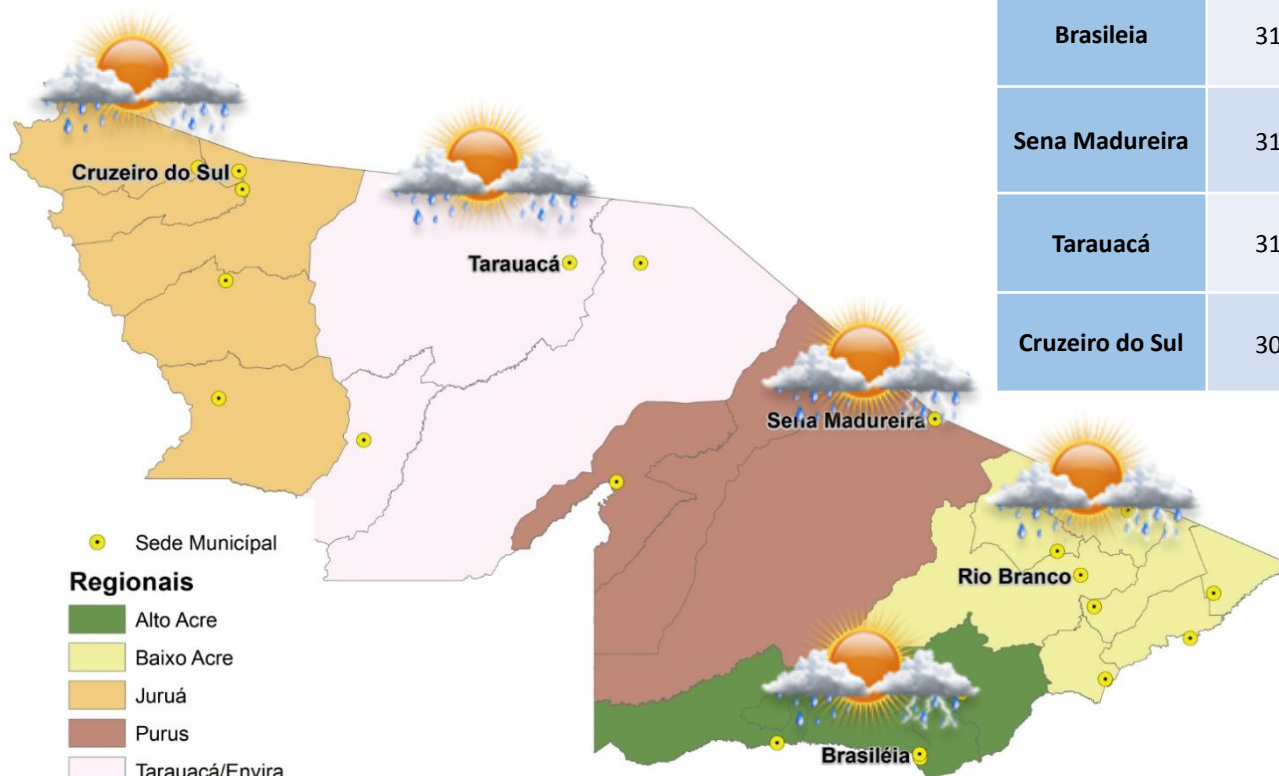
BOLETIM

Meteorológico

PREVISÃO DO TEMPO

Elaboração: Governo do Estado do Acre

Data: 28/03/2017



PREVISÕES REGIONAIS (Fonte: CPTEC)

CIDADE	Temp. (°C) MAX/MIN	UR (%)	Vento (km)		CONDIÇÃO DO TEMPO
			VEL.	DIR.	
Rio Branco	32/23	84	2	ESE	Pancadas de Chuva - Chuva de curta duração e pode ser acompanhada de trovoadas a qualquer hora do dia.
Brasileia	31/23	82	3	NE	Pancadas de Chuva - Chuva de curta duração e pode ser acompanhada de trovoadas a qualquer hora do dia.
Sena Madureira	31/23	86	4	ESE	Pancadas de Chuva - Chuva de curta duração e pode ser acompanhada de trovoadas a qualquer hora do dia.
Tarauacá	31/23	83	5	E	Pancadas de Chuva - Chuva de curta duração e pode ser acompanhada de trovoadas a qualquer hora do dia.
Cruzeiro do Sul	30/22	86	5	ENE	Pancadas de Chuva - Chuva de curta duração e pode ser acompanhada de trovoadas a qualquer hora do dia.



AVISOS METEOROLÓGICOS



Previsão para 28/03/2017 – A previsão para os municípios de Acrelândia, Porto Acre, Senador Guimard, Bujari, Rio Branco e Sena Madureira será de pancadas de chuva, que localmente serão de forte intensidade.

Fonte: CPTEC

BOLETIM Hidrométrico

NÍVEL DOS RIOS

Elaboração: Governo do Estado do Acre

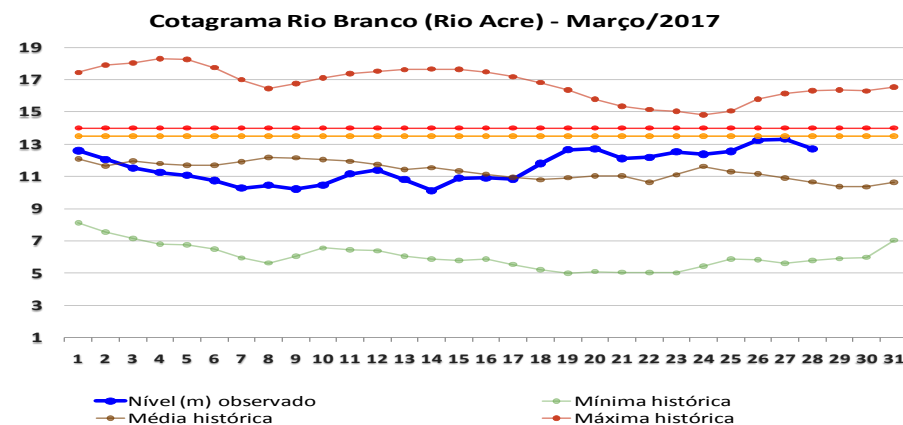
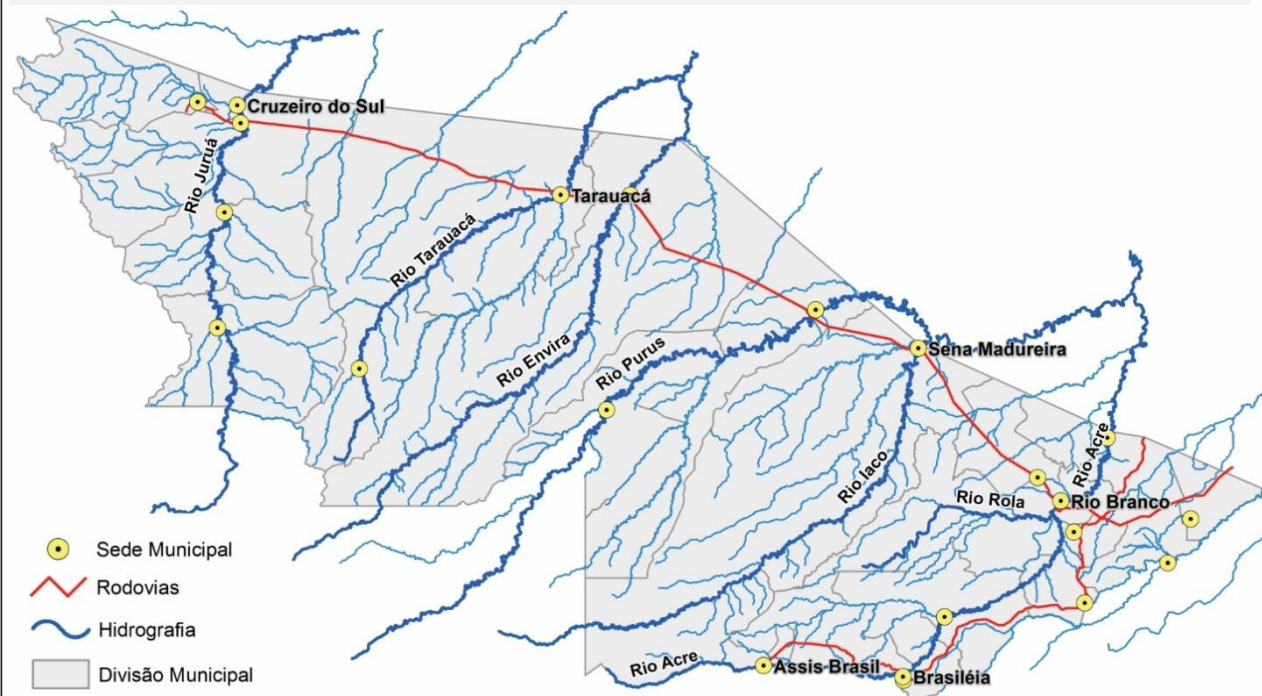
Data: 28/03/2017

Fonte:
ANA/CEPDEC/CPRM*
Dados das 07:00h-
Brasília

↓ Descendo SL - Sem Leitura
↑ Subindo

Rio – Localização	Cota de Inundação Alerta Alerta Max.	Leitura do Dia Anterior/ Atual	
Rio Acre - Assis Brasil	11,30 12,50	4,02 6,01	↑
Rio Acre – Brasileia	9,80 11,40	3,45 3,44	↓
Rio Acre – Rio Branco	13,50 14,00	13,32 12,72	↓
Rio Rola – Rio Branco	14,50 15,00	SL SL	
Rio Iaco – Sena Madureira	14,00 15,20	9,63 9,12	↓
Rio Tarauacá - Tarauacá	8,50 9,50	SL 7,20*	
Rio Juruá – Cruzeiro do Sul	11,80 13,00	12,57 12,23	↓
Rio Envira – Feijó	13,50 14,00	8,33 7,89	↓
Rio Purus – Manoel Urbano	13,50 14,00	5,49 5,56	↑

Na leitura de hoje (28.03.2017) os rios monitorados registram redução de nível, exceto o Rio Acre em Assis Brasil – 6,01m e o Rio Purus em Manoel Urbano – 5,56m. No cotograma, o Rio Acre em Rio Branco apresenta diminuição, o nível registrado é de 12,72m (linha azul) mostrando-se acima da média histórica de 10,66m (linha marrom).



BOLETIM

Pluviométrico

CHUVA

Elaboração: Governo do Estado do Acre

Data: 28/03/2017

No período de 01 a 28/03/2017 o maior registro de precipitação acumulada foi na região de Rio Branco – 473,2mm, Cruzeiro do Sul – 355,8mm e Manoel Urbano – 340,2mm conforme pontos de monitoramento listados na figura 1. A figura 2 indica maior registro de precipitação na região de Boca do Acre (AM) – 397,2mm, Fazenda Repouso (S. Madureira) – 396,4mm e Espalha (S. Belo Horizonte) – 394,2mm.

Figura 1. Acumulado de precipitação para Estado do Acre mês de Março de 2017

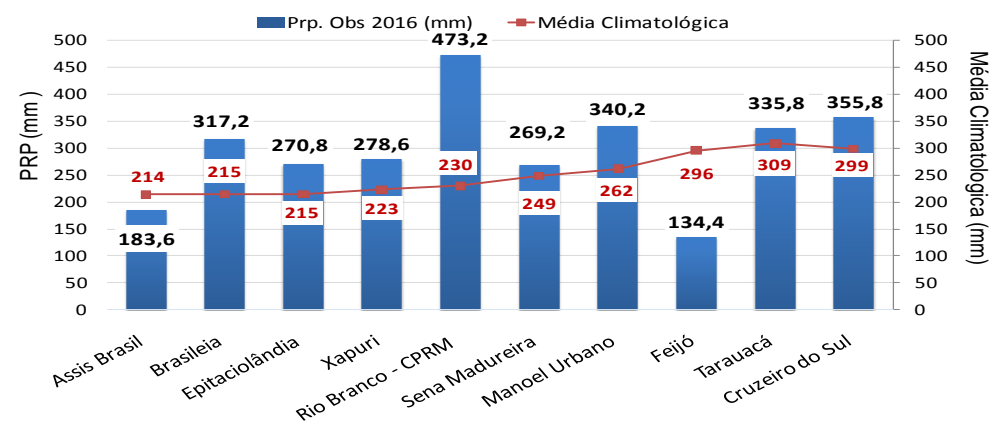


Figura 2. Acumulado de precipitação para Estado do Acre mês de Março de 2017

