

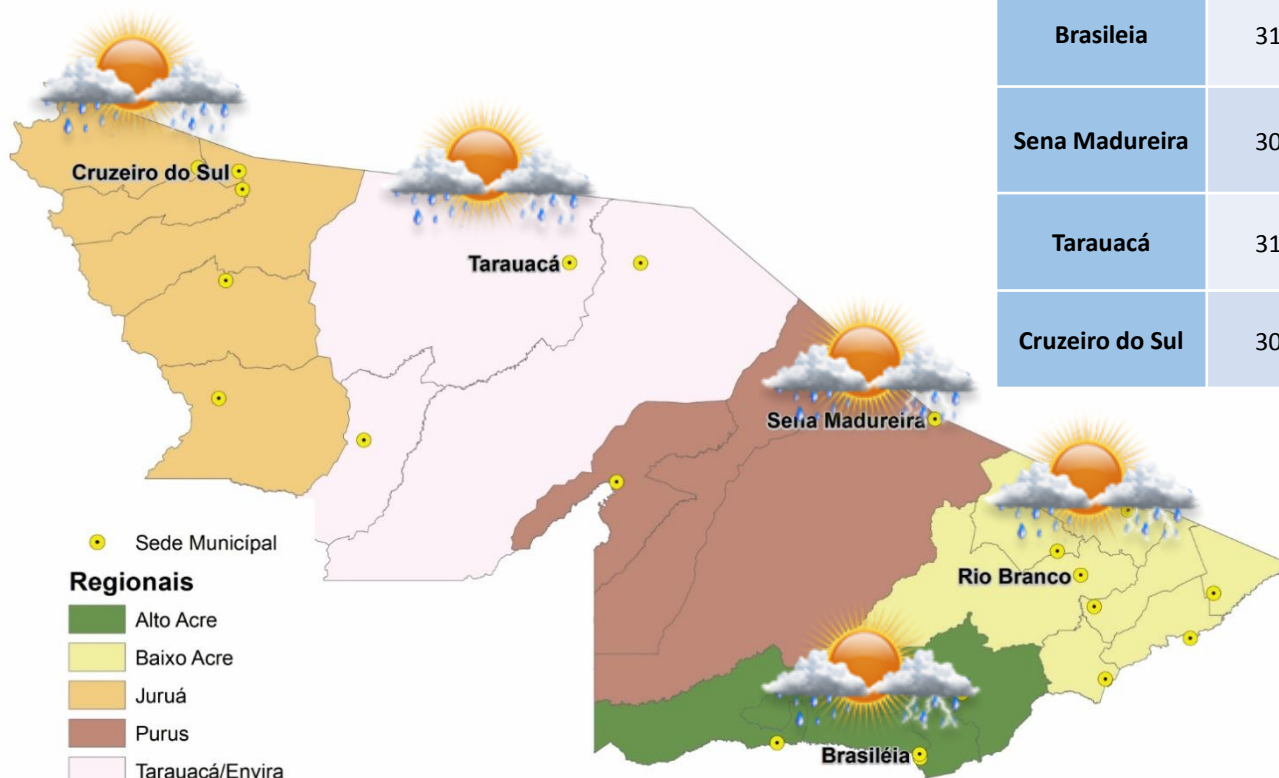
# BOLETIM

# Meteorológico

## PREVISÃO DO TEMPO

Elaboração: Governo do Estado do Acre

Data: 27/03/2017



### PREVISÕES REGIONAIS (Fonte: CPTEC)

CIDADE	Temp. (°C) MAX/MIN	UR (%)	Vento (km)		CONDIÇÃO DO TEMPO
			VEL.	DIR.	
Rio Branco	31/24	81	6	N	Pancadas de Chuva - Chuva de curta duração e pode ser acompanhada de trovoadas a qualquer hora do dia.
Brasileia	31/22	90	4	NE	Pancadas de Chuva - Chuva de curta duração e pode ser acompanhada de trovoadas a qualquer hora do dia.
Sena Madureira	30/23	80	6	NNE	Pancadas de Chuva - Chuva de curta duração e pode ser acompanhada de trovoadas a qualquer hora do dia.
Tarauacá	31/23	86	6	NNE	Pancadas de Chuva - Chuva de curta duração e pode ser acompanhada de trovoadas a qualquer hora do dia.
Cruzeiro do Sul	30/23	81	5	N	Pancadas de Chuva - Chuva de curta duração e pode ser acompanhada de trovoadas a qualquer hora do dia.

# BOLETIM Hidrométrico

## NÍVEL DOS RIOS

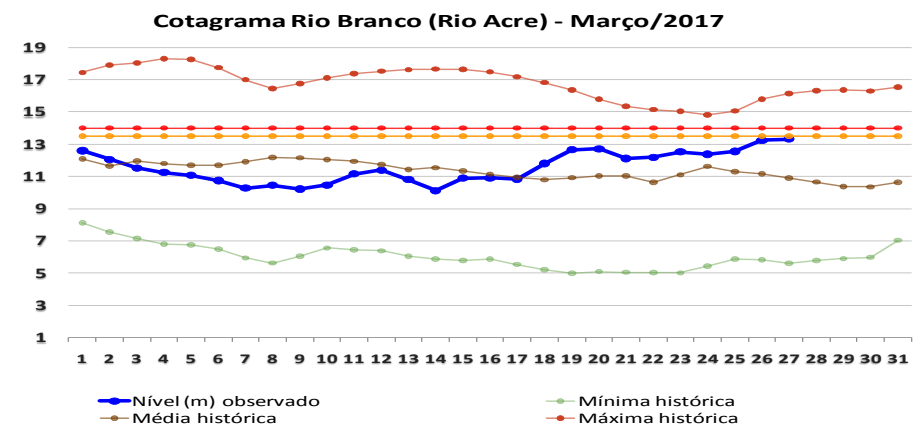
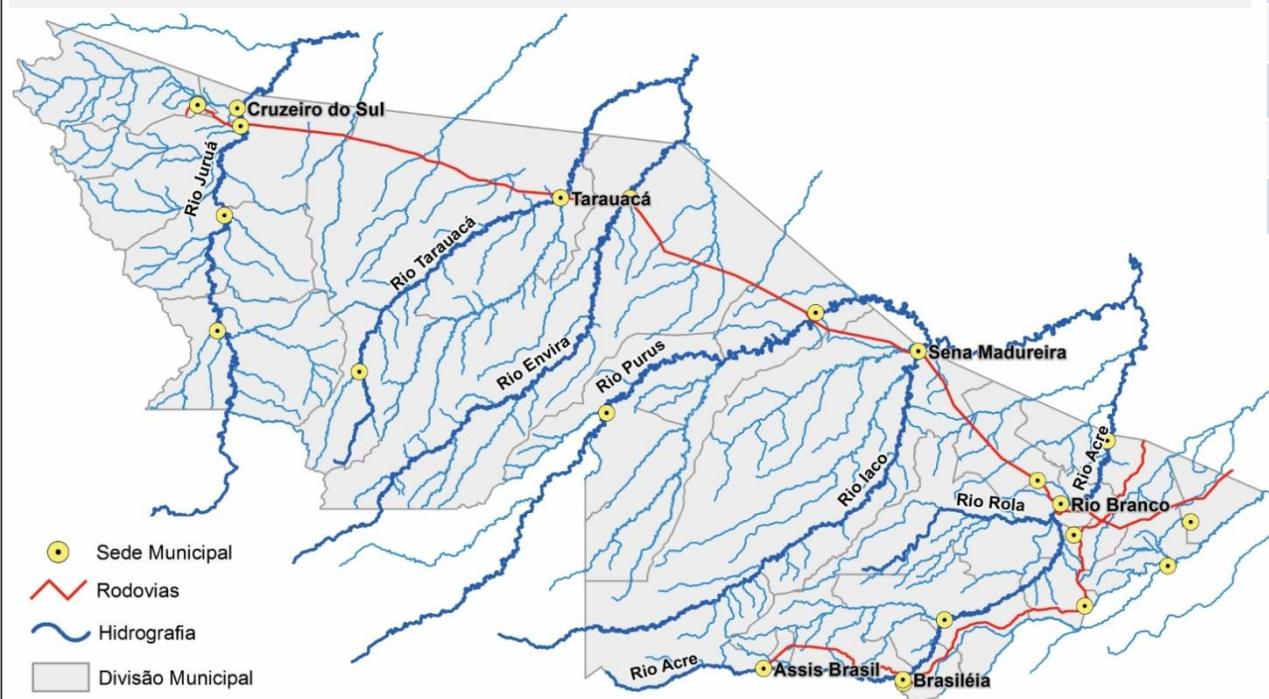
**Elaboração:** Governo do Estado do Acre  
**Data:** 27/03/2017

**Fonte:** ANA/CEPDEC/CPRM\*  
 Dados das 07:00h-Brasília

↓ Descendo SL - Sem Leitura  
↑ Subindo

Rio – Localização	Cota de Inundação Alerta   Alerta Max.	Leitura do Dia Anterior/ Atual	
Rio Acre - Assis Brasil	11,30   12,50	3,77 4,02	↑
Rio Acre – Brasileia	9,80   11,40	3,76 3,45	↓
Rio Acre – Rio Branco	13,50   14,00	13,24 13,32	↑
Rio Rola – Rio Branco	14,50   15,00	SL SL	
Rio Iaco – Sena Madureira	14,00 15,20	10,44 9,63	↓
Rio Tarauacá - Tarauacá	8,50 9,50	SL SL	
Rio Juruá – Cruzeiro do Sul	11,80  13,00	12,90 12,57	↓
Rio Envira – Feijó	13,50  14,00	8,27 8,33	↑
Rio Purus – Manoel Urbano	13,50   14,00	5,72 5,49	↓

Na leitura de hoje (27.03.2017) os rios monitorados registram redução de nível, exceto o Rio Acre em Assis Brasil – 4,02m, o Rio Acre em Rio Branco – 13,32m e o Rio Envira em Feijó – 8,33m. No cotograma, o Rio Acre em Rio Branco apresenta elevação, o nível registrado é de 13,32m (linha azul) mostrando-se acima da média histórica de 10,89m (linha marrom).





# BOLETIM

# Pluviométrico

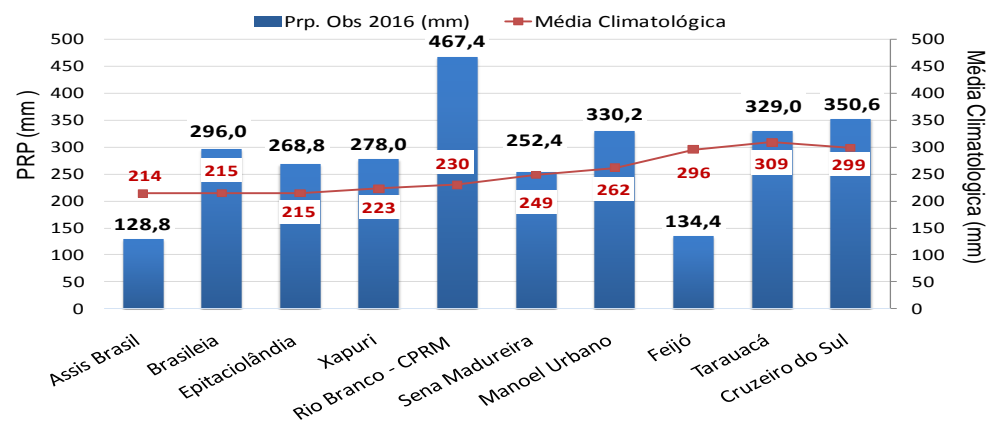
## CHUVA

**Elaboração:** Governo do Estado do Acre

**Data:** 27/03/2017

No período de 01 a 27/03/2017 o maior registro de precipitação acumulada foi na região de Rio Branco – 467,4mm, Cruzeiro do Sul – 350,6mm e Manoel Urbano – 330,2mm conforme pontos de monitoramento listados na figura 1. A figura 2 indica maior registro de precipitação na região da Fazenda Repouso (S. Madureira) – 369,2mm, Espalha (S. Belo Horizonte) – 357,8mm e Tarauacá (Seringal S. Luiz) – 353,4mm .

**Figura 1. Acumulado de precipitação para Estado do Acre mês de Março de 2017**



**Figura 2. Acumulado de precipitação para Estado do Acre mês de Março de 2017**

