

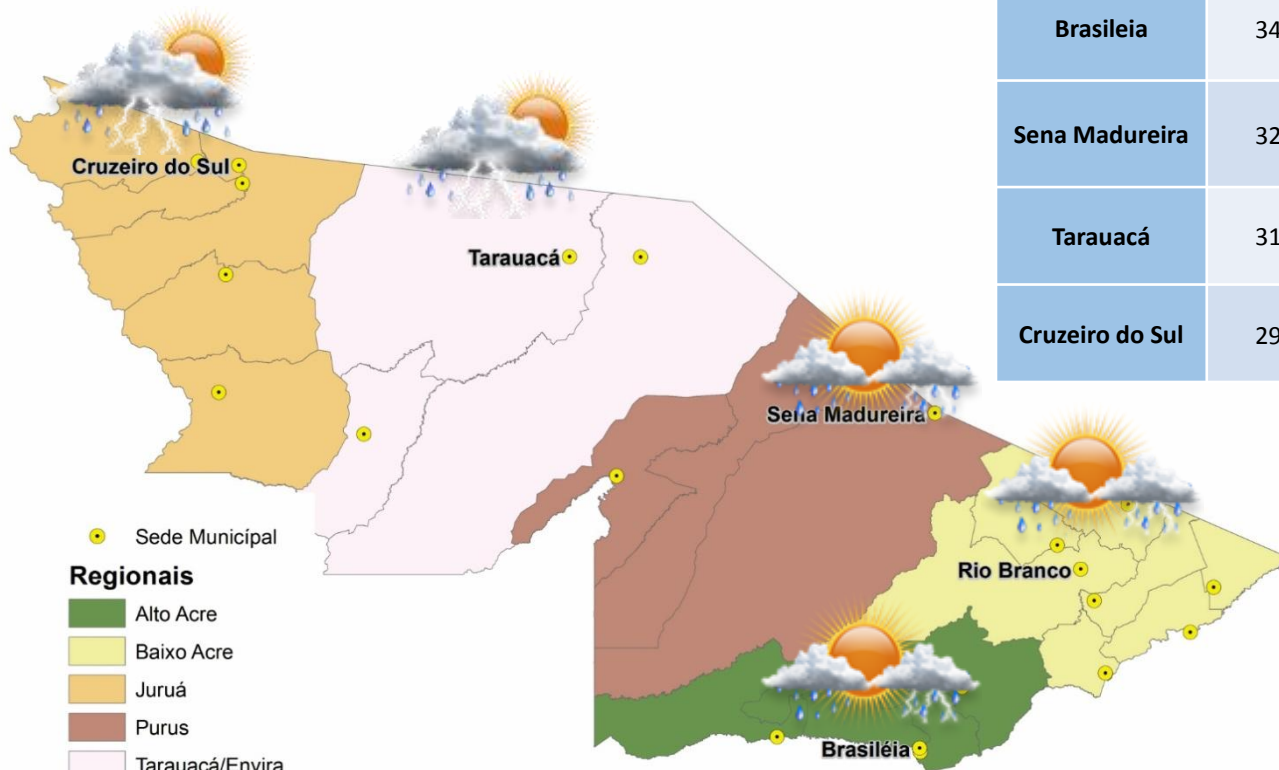
# BOLETIM

# Meteorológico

## PREVISÃO DO TEMPO

Elaboração: Governo do Estado do Acre

Data: 24/03/2017



### PREVISÕES REGIONAIS (Fonte: CPTEC)

CIDADE	Temp. (°C) MAX/MIN	UR (%)	Vento (km)		CONDIÇÃO DO TEMPO
			VEL.	DIR.	
Rio Branco	33/22	84	7	SSO	Pancadas de Chuva - Chuva de curta duração e pode ser acompanhada de trovoadas a qualquer hora do dia.
Brasileia	34/23	79	7	S	Pancadas de Chuva - Chuva de curta duração e pode ser acompanhada de trovoadas a qualquer hora do dia.
Sena Madureira	32/22	81	5	SSO	Pancadas de Chuva - Chuva de curta duração e pode ser acompanhada de trovoadas a qualquer hora do dia.
Tarauacá	31/24	74	4	ESE	Nublado e Pancadas de Chuva - Muitas nuvens com curtos períodos de sol e pancadas de chuva com trovoadas.
Cruzeiro do Sul	29/24	85	7	E	Nublado e Pancadas de Chuva - Muitas nuvens com curtos períodos de sol e pancadas de chuva com trovoadas.



### AVISOS METEOROLÓGICOS



**Previsão para 24/03/2017** – Nesta sexta-feira (24/03), ocorrerão pancadas de chuva em todo o Estado do Acre que poderão ser localmente fortes, acompanhadas de descargas elétricas e rajadas de vento pontuais.

Fonte: CPTEC

# BOLETIM Hidrométrico

## NÍVEL DOS RIOS

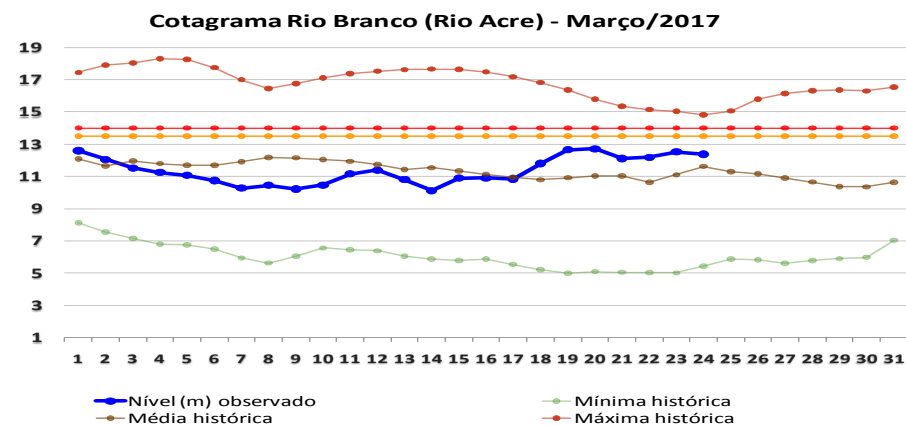
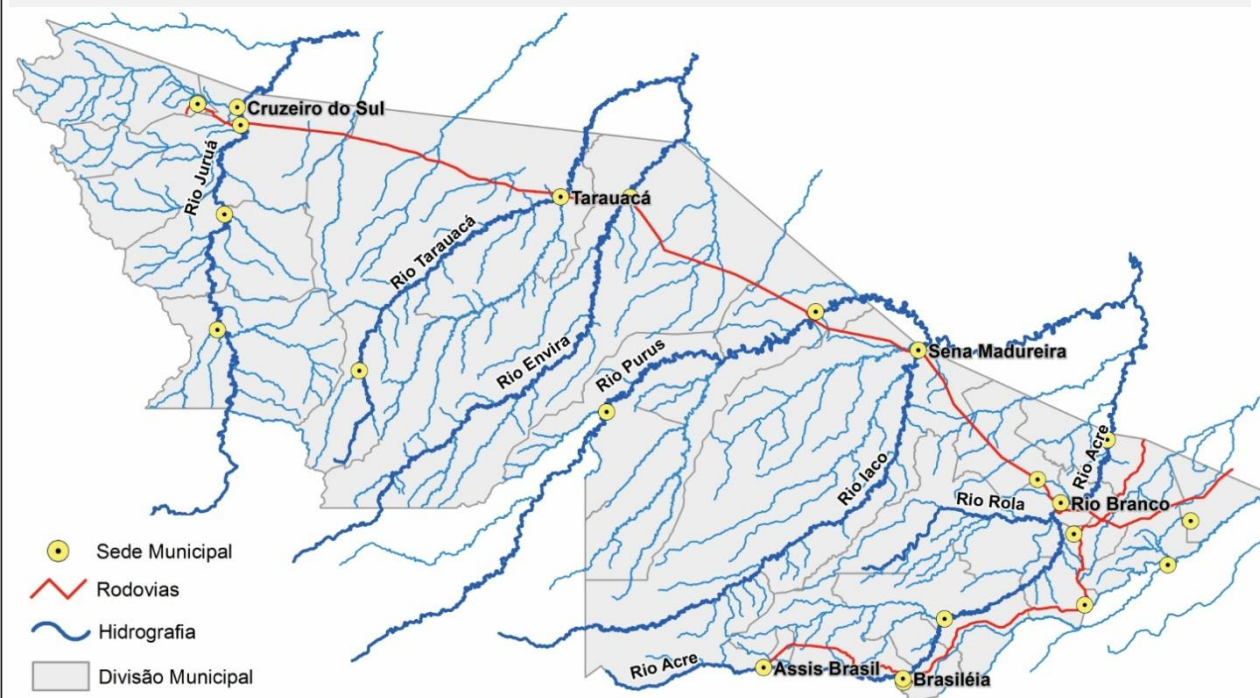
**Elaboração:** Governo do Estado do Acre  
**Data:** 24/03/2017

**Fonte:**  
 ANA/CEPDEC/CPRM\*  
 Dados das 07:00h-  
 Brasília

↓ Descendo SL - Sem Leitura  
 ↑ Subindo

Rio – Localização	Cota de Inundação Alerta   Alerta Max.	Leitura do Dia Anterior/ Atual	
Rio Acre - Assis Brasil	11,30   12,50	6,32   4,40	↓
Rio Acre – Brasileia	9,80   11,40	3,02   6,75	↑
Rio Acre – Rio Branco	13,50   14,00	12,52   12,38	↓
Rio Rola – Rio Branco	14,50   15,00	13,08   SL	
Rio Iaco – Sena Madureira	14,00   15,20	13,23   12,47	↓
Rio Tarauacá - Tarauacá	8,50   9,50	SL   SL	
Rio Juruá – Cruzeiro do Sul	11,80   13,00	13,57   13,52	↓
Rio Envira – Feijó	13,50   14,00	8,44   8,76	↑
Rio Purus – Manoel Urbano	13,50   14,00	8,07   6,60	↓

Na leitura de hoje (24.03.2017) os rios monitorados registram redução de nível, exceto o Rio Acre em Brasileia – 6,75m e o Rio Envira em Feijó – 8,76m. No cotograma, o Rio Acre em Rio Branco apresenta redução, o nível registrado é de 12,38m (linha azul) mostrando-se acima da média histórica de 11,62m (linha marrom).



# BOLETIM

# Pluviométrico

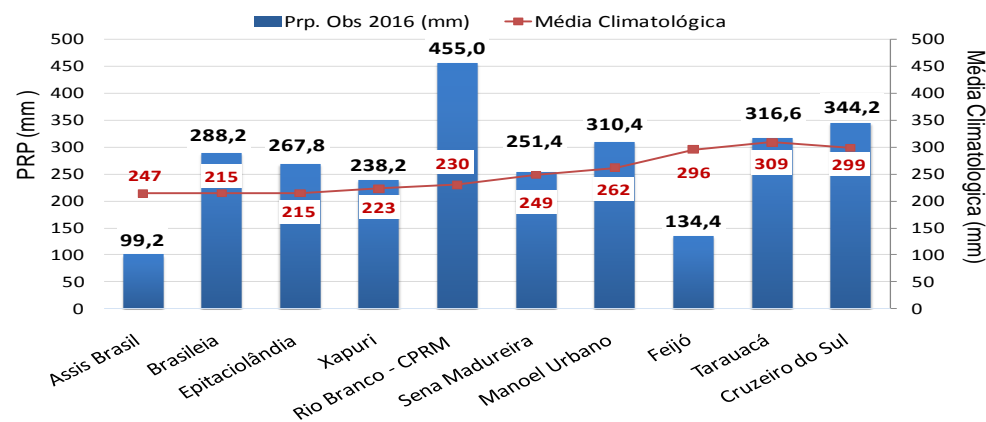
## CHUVA

**Elaboração:** Governo do Estado do Acre

**Data:** 24/03/2017

No período de 01 a 24/03/2017 o maior registro de precipitação acumulada foi na região de Rio Branco – 455,0mm, Cruzeiro do Sul – 344,2mm e Tarauacá – 316,6mm conforme pontos de monitoramento listados na figura 1. A figura 2 indica maior registro de precipitação na região da Fazenda Repouso (S. Madureira) – 369,0mm, Espalha (S. Belo Horizonte) – 345,4mm e Tarauacá (Seringal S. Luiz) – 342,6mm .

**Figura 1. Acumulado de precipitação para Estado do Acre mês de Março de 2017**



**Figura 2. Acumulado de precipitação para Estado do Acre mês de Março de 2017**

