

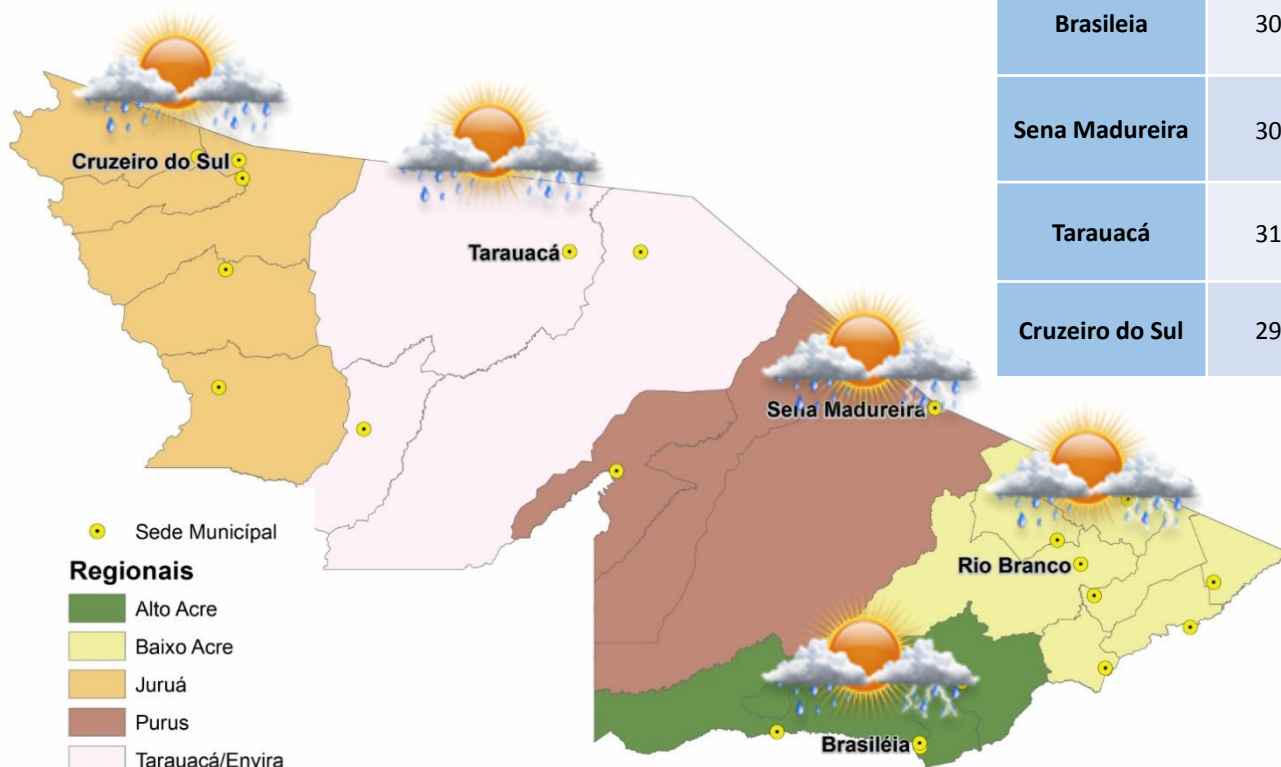
BOLETIM

Meteorológico

PREVISÃO DO TEMPO

Elaboração: Governo do Estado do Acre

Data: 23/03/2017



PREVISÕES REGIONAIS (Fonte: CPTEC)

CIDADE	Temp. (°C)	UR (%)	Vento (km)		CONDIÇÃO DO TEMPO
	MAX/MIN		VEL.	DIR.	
Rio Branco	30/24	83	4	SE	Pancadas de Chuva - Chuva de curta duração e pode ser acompanhada de trovoadas a qualquer hora do dia.
Brasileia	30/23	85	5	SSE	Pancadas de Chuva - Chuva de curta duração e pode ser acompanhada de trovoadas a qualquer hora do dia.
Sena Madureira	30/24	83	4	ESE	Pancadas de Chuva - Chuva de curta duração e pode ser acompanhada de trovoadas a qualquer hora do dia.
Tarauacá	31/24	82	2	E	Pancadas de Chuva - Chuva de curta duração e pode ser acompanhada de trovoadas a qualquer hora do dia.
Cruzeiro do Sul	29/23	86	3	E	Pancadas de Chuva - Chuva de curta duração e pode ser acompanhada de trovoadas a qualquer hora do dia.

BOLETIM Hidrométrico

NÍVEL DOS RIOS

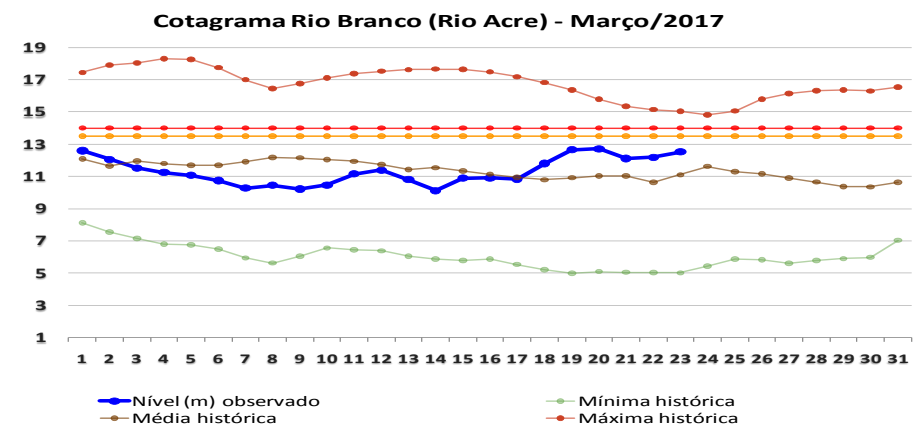
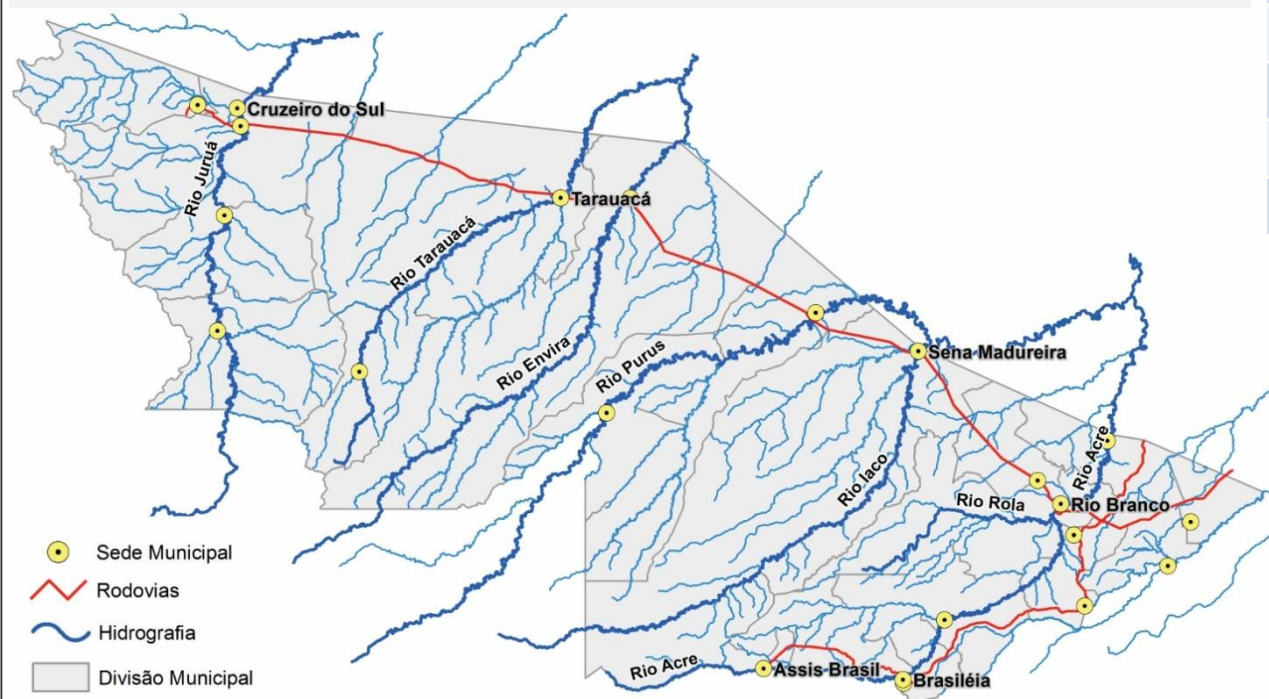
Elaboração: Governo do Estado do Acre
Data: 23/03/2017

Fonte: ANA/CEPDEC/CPRM*
 Dados das 07:00h-Brasília

↓ Descendo SL - Sem Leitura
↑ Subindo

Rio – Localização	Cota de Inundação Alerta Alerta Max.	Leitura do Dia Anterior/ Atual	
Rio Acre - Assis Brasil	11,30 12,50	3,49 6,32	↑
Rio Acre – Brasileia	9,80 11,40	2,97 3,02	↑
Rio Acre – Rio Branco	13,50 14,00	12,19 12,52	↑
Rio Rola – Rio Branco	14,50 15,00	13,03 13,08	↑
Rio Iaco – Sena Madureira	14,00 15,20	13,68 13,23	↓
Rio Tarauacá - Tarauacá	8,50 9,50	SL SL	
Rio Juruá – Cruzeiro do Sul	11,80 13,00	13,43 13,57	↑
Rio Envira – Feijó	13,50 14,00	9,54 8,44	↓
Rio Purus – Manoel Urbano	13,50 14,00	9,21 8,07	↓

Na leitura de hoje (23.03.2017) os rios monitorados registram elevação de nível, exceto o Rio Iaco em Sena Madureira – 13,23m, Rio Envira em Feijó – 8,44m e Rio Purus em Manoel Urbano – 8,07. No cotograma, o Rio Acre em Rio Branco apresenta elevação, o nível registrado é de 12,52m (linha azul) mostrando-se acima da média histórica de 11,10m (linha marrom).



BOLETIM

Pluviométrico

CHUVA

Elaboração: Governo do Estado do Acre

Data: 23/03/2017

No período de 01 a 23/03/2017 o maior registro de precipitação acumulada foi na região de Rio Branco – 454,6mm, Cruzeiro do Sul – 344,0mm e Tarauacá – 310,6mm conforme pontos de monitoramento listados na figura 1. A figura 2 indica maior registro de precipitação na região da Fazenda Repouso (S. Madureira) – 366,6mm, Espalha (S. Belo Horizonte) – 345,4mm e Tarauacá (Seringal S. Luiz) – 335,8mm .

Figura 1. Acumulado de precipitação para Estado do Acre mês de Março de 2017

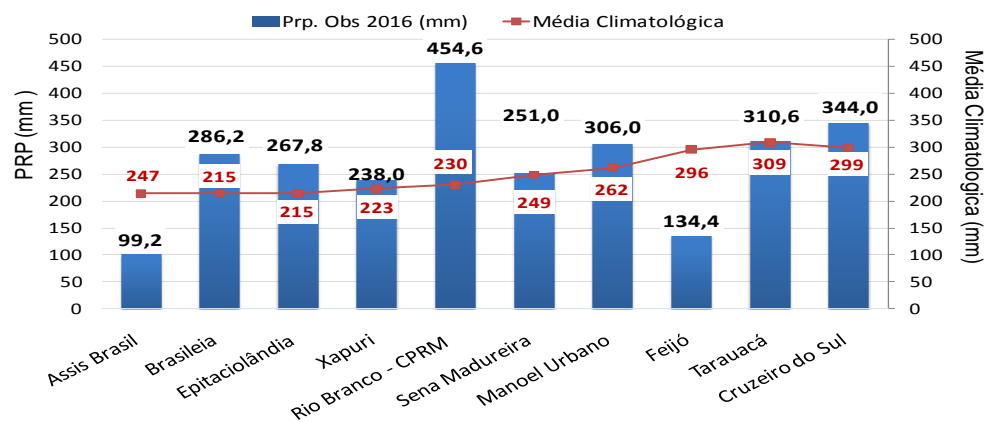


Figura 2. Acumulado de precipitação para Estado do Acre mês de Março de 2017

