

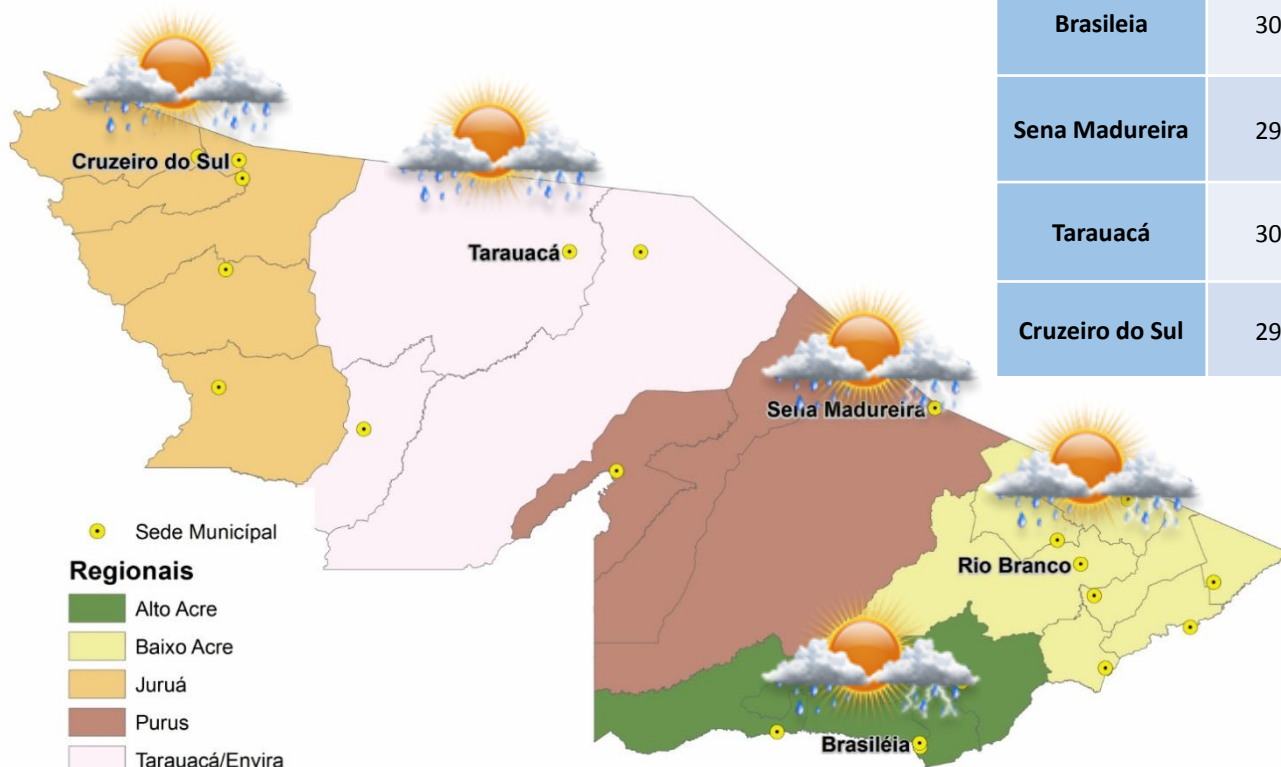
# BOLETIM

# Meteorológico

## PREVISÃO DO TEMPO

Elaboração: Governo do Estado do Acre

Data: 22/03/2017



### PREVISÕES REGIONAIS (Fonte: CPTEC)

CIDADE	Temp. (°C)	UR (%)	Vento (km)		CONDIÇÃO DO TEMPO
	MAX/MIN		VEL.	DIR.	
Rio Branco	30/24	91	5	ENE	Pancadas de Chuva - Chuva de curta duração e pode ser acompanhada de trovoadas a qualquer hora do dia.
Brasileia	30/23	92	6	SE	Pancadas de Chuva - Chuva de curta duração e pode ser acompanhada de trovoadas a qualquer hora do dia.
Sena Madureira	29/24	87	6	NNE	Pancadas de Chuva - Chuva de curta duração e pode ser acompanhada de trovoadas a qualquer hora do dia.
Tarauacá	30/23	84	0	ND	Pancadas de Chuva - Chuva de curta duração e pode ser acompanhada de trovoadas a qualquer hora do dia.
Cruzeiro do Sul	29/23	81	3	E	Pancadas de Chuva - Chuva de curta duração e pode ser acompanhada de trovoadas a qualquer hora do dia.

# BOLETIM Hidrométrico

## NÍVEL DOS RIOS

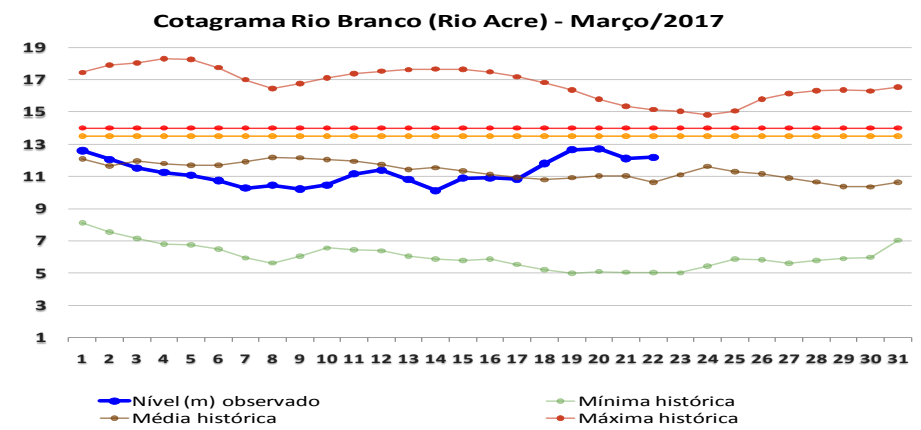
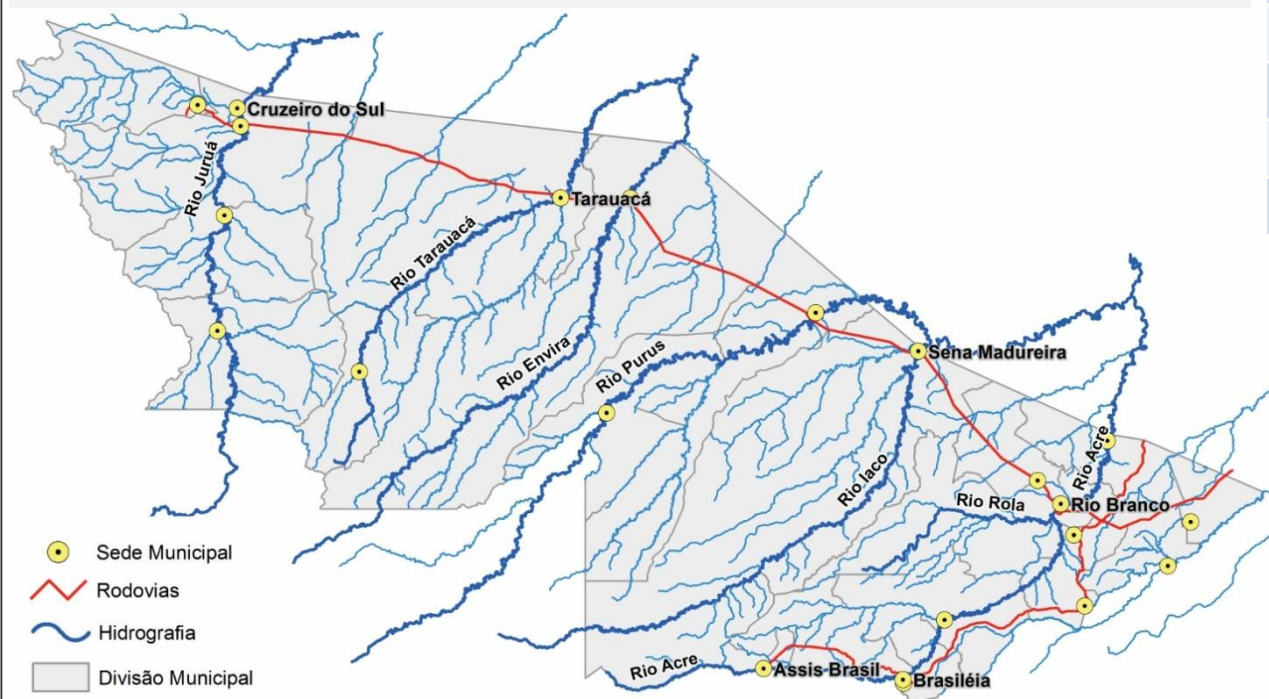
**Elaboração:** Governo do Estado do Acre  
**Data:** 22/03/2017

**Fonte:** ANA/CEPDEC/CPRM\*  
 Dados das 07:00h- Brasília

↓ Descendo SL - Sem Leitura  
 ↑ Subindo

Rio – Localização	Cota de Inundação Alerta   Alerta Max.	Leitura do Dia Anterior/ Atual	
Rio Acre - Assis Brasil	11,30   12,50	3,68 3,49	↓
Rio Acre – Brasileia	9,80   11,40	3,50 2,97	↓
Rio Acre – Rio Branco	13,50   14,00	12,11 12,19	↑
Rio Rola – Rio Branco	14,50   15,00	12,95 13,03	↑
Rio Iaco – Sena Madureira	14,00 15,20	13,91 13,68	↓
Rio Tarauacá - Tarauacá	8,50 9,50	SL SL	
Rio Juruá – Cruzeiro do Sul	11,80  13,00	13,26 13,43	↑
Rio Envira – Feijó	13,50  14,00	10,59 9,54	↓
Rio Purus – Manoel Urbano	13,50   14,00	9,58 9,21	↓

Na leitura de hoje (22.03.2017) os rios monitorados registram diminuição de nível, exceto o Rio Acre em Rio Branco – 12,19m, Rio Rola em rio Branco – 13,03m e Rio Juruá em Cruzeiro do Sul – 13,43. No cotograma, o Rio Acre em Rio Branco apresenta elevação, o nível registrado é de 12,19m (linha azul) mostrando-se acima da média histórica de 10,65m (linha marrom).



# BOLETIM

# Pluviométrico

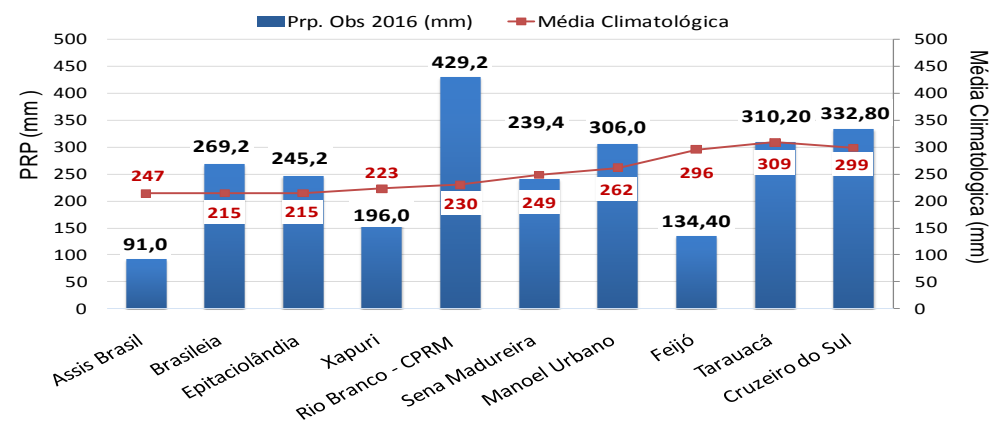
## CHUVA

**Elaboração:** Governo do Estado do Acre

**Data:** 22/03/2017

No período de 01 a 22/03/2017 o maior registro de precipitação acumulada foi na região de Rio Branco – 429,2mm, Cruzeiro do Sul – 332,8mm e Tarauacá – 310,2mm conforme pontos de monitoramento listados na figura 1. A figura 2 indica maior registro de precipitação na região da Fazenda Repouso (S. Madureira) – 359,8mm, Espalha (S. Belo Horizonte) – 329,6mm e Tarauacá (Seringal S. Luiz) – 328,6mm .

**Figura 1. Acumulado de precipitação para Estado do Acre mês de Março de 2017**



**Figura 2. Acumulado de precipitação para Estado do Acre mês de Março de 2017**

